



คู่มือ

การใช้งานระบบบริการประชาชน ด้านภาษีที่ดินและสิ่งปลูกสร้าง และภาษีป้าย



โดย

กลุ่มงานนโยบายการคลังและพัฒนารายได้

สำนักบริหารการคลังท้องถิ่น

กรมส่งเสริมการปกครองท้องถิ่น



0-2241-9000 ต่อ 1434



Itaxonline.dla@gmail.com

สารบัญ

การเข้าสู่ระบบ.....	1
การเข้าสู่ระบบสำหรับประชาชน.....	1
ขั้นตอนการเข้าสู่ระบบ.....	1
ตรวจสอบทรัพย์สิน.....	6
การตรวจสอบทรัพย์สิน.....	6
ขั้นตอนการตรวจสอบทรัพย์สิน.....	6
ตรวจสอบทรัพย์สินประเภทที่ดิน.....	6
หน้าจอบันทึกรายละเอียดใช้ประโยชน์ที่ดิน.....	12
ตรวจสอบทรัพย์สินประเภทสิ่งปลูกสร้าง.....	15
หน้าจอบันทึกรายละเอียดใช้ประโยชน์สิ่งปลูกสร้าง.....	20
ตรวจสอบทรัพย์สินประเภทอาคารชุด/ห้องชุด.....	23
หน้าจอบันทึกรายละเอียดการใช้ประโยชน์ข้อมูลอาคารชุด/ห้องชุด.....	28
ตรวจสอบทรัพย์สินประเภทป้าย.....	30
หน้าจอบันทึกรายละเอียดป้าย.....	34
ตรวจสอบภาษี/ชำระภาษี.....	36
การตรวจสอบภาษี/ชำระภาษี.....	36
การตรวจสอบภาษี/ชำระภาษี.....	36
ภาษีที่ดินและสิ่งปลูกสร้าง.....	36
ประวัติการชำระภาษีที่ดินและสิ่งปลูกสร้าง.....	46
ภาษีป้าย.....	49
ประวัติการชำระภาษีป้าย.....	56
การยื่นคำร้อง/คำขอ.....	59
การยื่นคำร้อง/คำขอ.....	59
ประเภทคำร้อง.....	59

แก้ไขบัญชีรายการทรัพย์สิน (ภ.ด.ส. 3, 4).....	60
กรณียื่นคำร้อง เพื่อขอแก้ไขรายการที่ดิน.....	67
กรณียื่นคำร้อง เพื่อขอแก้ไขรายการสิ่งปลูกสร้าง.....	71
กรณียื่นคำร้อง เพื่อขอแก้ไขรายการอาคารชุด/ห้องชุด.....	74
เปลี่ยนแปลงการใช้ประโยชน์ (ภ.ด.ส. 5).....	87
กรณียื่นคำร้อง เพื่อขอเปลี่ยนแปลงการใช้ประโยชน์ที่ดิน.....	90
กรณียื่นคำร้อง เพื่อขอเปลี่ยนแปลงการใช้ประโยชน์สิ่งปลูกสร้าง.....	103
กรณียื่นคำร้อง เพื่อขอเปลี่ยนแปลงการใช้ประโยชน์อาคารชุด/ห้องชุด.....	116
ขอขยายระยะเวลาชำระภาษี (เฉพาะราย).....	132
ข้อมูลการประเมินภาษี.....	134
แจ้งข้อมูลผู้มีหน้าที่ชำระภาษีแทน.....	145
กรณียื่นคำร้องเจ้าของทรัพย์สินเป็นผู้กรอกข้อมูล และมอบหมายให้ผู้แทนจัดการชำระภาษีแทน... ..	148
กรณียื่นผู้มีหน้าที่ชำระภาษีแทนเป็นผู้กรอกข้อมูล เป็นการจัดการมรดก โดยชอบธรรม.....	150
ขอลุเลาการชำระภาษี.....	156
ข้อมูลการประเมินภาษี.....	158
คัดค้านการประเมินภาษี หรือเรียกเก็บภาษี (ภ.ด.ส. 10).....	166
ข้อมูลการประเมินภาษี.....	168
อุทธรณ์การประเมินภาษี.....	177
ข้อมูลการประเมินภาษีที่ดินและสิ่งปลูกสร้าง.....	179
ข้อมูลคัดค้านการประเมินภาษีที่ดินและสิ่งปลูกสร้าง.....	181
ข้อมูลการอุทธรณ์ภาษีที่ดินและสิ่งปลูกสร้าง.....	182
ขอรับเงินคืน (ภ.ด.ส. 9).....	188
ข้อมูลการประเมินภาษีภาษีที่ดินและสิ่งปลูกสร้าง.....	190
ประสงค์ขอรับเงินภาษีที่ดินและสิ่งปลูกสร้างคืน.....	192
ขอผ่อนชำระภาษี.....	199
ข้อมูลการประเมินภาษี.....	201
ตรวจสอบข้อมูลการระงับจดทะเบียนสิทธิและนิติกรรม.....	208

อุทธรณ์การประเมินภาษี (ป้าย).....	210
ข้อมูลการประเมินภาษีป้าย.....	212
ข้อมูลการอุทธรณ์ภาษีป้าย.....	214
ตรวจสอบสถานะการยื่นคำร้อง.....	220
ติดต่อเรา.....	224
ติดต่อเรา.....	224
ติดต่อองค์กรปกครองส่วนท้องถิ่น.....	224



1

การเข้าสู่ระบบ

การเข้าสู่ระบบสำหรับประชาชน

ผู้ใช้งานที่เป็นประชาชนทั่วไปมีทรัพย์สินประเภทที่ดิน สิ่งปลูกสร้าง อาคารชุด/ห้องชุด และป้าย สามารถเข้าสู่ระบบด้วย ThaiID เพื่อดูข้อมูลทรัพย์สินของตนเอง รวมถึงยื่นคำร้อง เพื่อเปลี่ยนแปลงการใช้ประโยชน์ที่ดินและสิ่งปลูกสร้าง คัดค้านการประเมินภาษี และการแจ้ง แก้ไขบัญชีรายการที่ดินและสิ่งปลูกสร้าง อาคารชุด/ห้องชุด


ขั้นตอนการเข้าสู่ระบบ



1. เข้าเว็บไซต์ระบบบริการประชาชน (LTAX SERVICE) เลือก **เข้าสู่ระบบ**

เข้าสู่ระบบ

The screenshot shows the LTAX e-service website interface. At the top left, it says "LTAX e-service กรมส่งเสริมการปกครองส่วนท้องถิ่น". The main heading is "ระบบบริการประชาชน เพื่อการชำระภาษี ที่ดินและสิ่งปลูกสร้าง". Below this, there is a paragraph of text in Thai. A red box highlights a blue button labeled "เข้าสู่ระบบ" (Login) with a "1" in a blue circle next to it. At the bottom left, there are two user role options: "ผู้ใช้งาน" (User) and "ผู้ใช้งาน บก.นี้" (Admin).

 เข้าสู่ระบบด้วย ThaiID




ขั้นตอนการลงทะเบียนผ่าน ThaiID

1 ใช้แอปพลิเคชัน ThaiID สแกน Qr code เพื่อยืนยันตัวตน

2 กรอกรหัสผ่านเพื่อเข้าสู่ระบบ

3 กดปุ่มยืนยัน

 ปรากฏหน้าจอของระบบบริการประชาชน (LTAX SERVICE) ซึ่งมีเมนูการใช้งานที่เกี่ยวข้องแบ่งออกเป็น 6 เมนู ประกอบด้วย หน้าหลัก, เมนู, เกี่ยวกับเรา, ข่าวสาร, ติดต่อเรา, FAQ



DLA LTAX
กรมส่งเสริมการปกครองส่วนท้องถิ่น

2 หน้าแรก เมนู เกี่ยวกับเรา ข่าวสาร ติดต่อเรา FAQ

ระบบบริการประชาชนเพื่อการชำระภาษีที่ดินและสิ่งปลูกสร้าง

รัฐธรรมนุชนแห่งราชอาณาจักรไทย พุทธศักราช 2560 มาตรา 250 วรรคสอง กำหนดให้รัฐต้องส่งเสริมและพัฒนากิจการรายได้ขององค์กรปกครองส่วนท้องถิ่น เพื่อให้สามารถดูแลและจัดบริการสาธารณะและกิจกรรมสาธารณะเพื่อประโยชน์ของประชาชนในท้องถิ่นได้อย่างเพียงพอ

1
ผู้ใช้งานขณะนี้

เมนูที่ 1

หน้าหลัก เมื่อเข้าสู่ระบบมาจะปรากฏเป็นหน้าจอแรกจะแสดงข้อมูลผู้ใช้งาน และผู้ใช้งานขณะนี้

15K+

ผู้ใช้งาน
ขณะนี้

แสดงข้อมูลผู้ใช้งานระบบขณะนี้

เมนูที่ 2

เมนู ประกอบไปด้วย 4 เมนูย่อย ได้แก่

1.1 ตรวจสอบทรัพย์สิน เป็นเมนูสำหรับตรวจสอบข้อมูลรายการทรัพย์สินที่ต้องเสียภาษีประกอบด้วย ที่ดิน สิ่งปลูกสร้าง อาคารชุด/ห้องชุด และป้าย โดยผู้ใช้งานสามารถตรวจสอบข้อมูลการใช้ประโยชน์ที่ดิน สิ่งปลูกสร้าง อาคารชุด/ห้องชุด และรายละเอียดป้ายเพิ่มเติมได้ที่เมนูนี้

1.2 ตรวจสอบภาษี/ชำระภาษี เป็นเมนูสำหรับตรวจสอบภาษี/ชำระภาษี ในระบบบูรณาการทะเบียนทรัพย์สิน ประกอบด้วยภาษีที่ดินและสิ่งปลูกสร้าง ภาษีป้าย และสามารถตรวจสอบประวัติการชำระภาษีที่ดินและสิ่งปลูกสร้าง และประวัติการชำระภาษีป้าย

1.3 ยื่นคำขอ/คำร้อง เป็นเมนูสำหรับยื่นคำขอ/คำร้อง ภาษีที่ดินและสิ่งปลูกสร้าง และภาษีป้าย

1.4 ติดต่อเรา เป็นเมนูที่ผู้ใช้งานสามารถติดต่อกับองค์กรปกครองส่วนท้องถิ่น ที่ข้อมูลทรัพย์สินอยู่ในพื้นที่การดูแลขององค์กรปกครองส่วนท้องถิ่น นั้นๆ รายละเอียดข้อมูลในการติดต่อ เช่น ที่อยู่ เบอร์โทรศัพท์ โทรสาร E-mail เป็นต้น



เมนูที่ 3

เกี่ยวกับเรา



เกี่ยวกับเราข้อมูลเบื้องต้นของระบบ โดยมีวัตถุประสงค์เพื่อสร้างความน่าเชื่อถือ

ให้ข้อมูลที่จำเป็นแก่ผู้ใช้งาน

วัตถุประสงค์



เพื่อพัฒนาระบบบริหารจัดการข้อมูล

การตั้งภาษีอากรและรายได้เป็น องค์องค์กรปกครองส่วนท้องถิ่น โดยของภาษีที่ดินและสิ่งปลูกสร้าง มีลักษณะเชื่อมโยงกันกับด้านอื่นๆ จึงต้องมีการเชื่อมโยงกันด้านระบบบริหารจัดการข้อมูลและสิ่งปลูกสร้าง เพื่อให้ข้อมูลที่เกี่ยวข้องด้านภาษีและสิ่งปลูกสร้างขององค์กรปกครองส่วนท้องถิ่น สามารถเชื่อมโยงกันได้อย่างมีประสิทธิภาพ โดยเชื่อมโยงระบบ ข้อมูล เป็นข้อมูล และเพื่อ ความเชื่อมโยงของข้อมูลอย่างมีประสิทธิภาพ



เพื่อพัฒนาเครื่องมือที่ใช้ในการสำรวจ

ด้วยระบบแผนที่แบบเรียลไทม์ที่ใช้งานง่ายและสะดวกในการใช้งาน โดยเชื่อมโยงกับระบบแผนที่แบบเรียลไทม์ เพื่อให้ได้ ข้อมูลที่แม่นยำและเชื่อถือได้ และสามารถเชื่อมโยงกับระบบข้อมูลอื่นที่เกี่ยวข้องได้ โดยเชื่อมโยงกับระบบข้อมูลอื่นที่เกี่ยวข้อง



เพื่อเชื่อมโยงการให้บริการของหน่วยงานข้อมูล

การเชื่อมโยงระบบบริหารจัดการ ระบบบริหารจัดการด้านภาษีและสิ่งปลูกสร้าง (กรมที่ดิน) กับระบบข้อมูลอื่นที่เกี่ยวข้องของกรมการปกครองส่วนท้องถิ่น

เมนูที่ 4

ข่าวสาร



เมนูที่ผู้ใช้งานสามารถติดตามข่าวประชาสัมพันธ์เกี่ยวกับภาษีที่ดินและสิ่งปลูกสร้างได้

ข่าวประชาสัมพันธ์

ที่ดินเพื่อการเช่าซื้อ ที่ดินตามยอด ต้องเสียภาษีที่ดินและสิ่งปลูก

ที่ดินเพื่อการเช่าซื้อ ที่ดินไม่ใช่นายกเทศมนตรี 500 ตารางเมตร ต้องต้องเสียภาษีที่ดินและสิ่งปลูกสร้าง ตามลักษณะการเช่าซื้อ 50 ปี แต่หลังจาก ที่ดินเพื่อการเช่าซื้อแล้วบ้านที่เช่าซื้อจะได้ ๓๕ ปีต่อปีมีภาระภาษีอากร จะถูกมาใช้โดยสภาพไม่สมารถเช่าไป โดยได้ ๓๕ ปี "ต้องเสียภาษีตามกฎหมาย" แล้วต้องเสียภาษีเงินได้ส่วนบุคคลไม่เสียภาษี

2 ต.ค. 2568

โฉนดเพื่อการเกษตร ต้องเสียภาษีที่ดินและสิ่งปลูกสร้างหรือ...

โฉนดเพื่อการเกษตร" ต้องเสียภาษีที่ดินและสิ่งปลูกสร้างในกรณีของ สปก. ซึ่งแตกต่างจาก "โฉนดที่ดิน" ที่เป็นกรรมสิทธิ์ของเกษตรกร ส่วนนี้ จะชำระใช้ประโยชน์การประกอบเกษตรกรรม และอาจโอนไปบุคคลธรรมดา ก็ไม่มีได้รับยกเว้นมูลค่าของฐานภาษี 50 ล้านบาท

2 ต.ค. 2568

ตลาดคอนโดต่างชาติชะลอ โฉนดกรรมสิทธิ์ครึ่งปีแรกจบ 12.6%

ยอดโอนกรรมสิทธิ์คอนโดมิเนียมของต่างชาติในช่วงครึ่งแรกของ 2568 ชะลอตัวลง โดยมีมูลค่ารวมของ 12.6% เมื่อเทียบกับช่วงเดียวกันของปีก่อน สาเหตุจากการชะลอตัวของการวางกรรมสิทธิ์โอนกรรมสิทธิ์ที่ส่งผลกระทบทางด้านลบต่อการดำเนินงานของโครงการคอนโดมิเนียม และผลกระทบต่อเศรษฐกิจ แต่ผลกระทบทางด้านลบดังกล่าวจะเกิดขึ้นในไตรมาสที่ 3

16 ต.ค. 2568

รัฐบาลใหม่ รับข้อเสนอสั่งหา ลดาภาฯ ที่ดิน พันแทน "กรฟยชัย"

เนื่องจากกรณีของนายชัชชาติ สิทธิพันธุ์ ที่เคยมีปัญหากับที่ดินประมาณ 99 ปี โดยมีการฟ้องให้เข้าข่ายการครอบครองที่ดินของนายชัชชาติ สิทธิพันธุ์ 99 ปี ซึ่งรัฐบาลใหม่ได้มีการสั่งหาว่า นายชัชชาติ สิทธิพันธุ์ครอบครองที่ดินของนายชัชชาติ สิทธิพันธุ์ 99 ปี โดยมีการฟ้องให้เข้าข่ายการครอบครองที่ดินของนายชัชชาติ สิทธิพันธุ์ 99 ปี โดยมีการฟ้องให้เข้าข่ายการครอบครองที่ดินของนายชัชชาติ สิทธิพันธุ์ 99 ปี

2 ต.ค. 2568

[ดูข่าวประชาสัมพันธ์ทั้งหมด](#)

เมนูที่ 5 ติดต่อเรา

☑️ เมนูที่ผู้ใช้งานสามารถติดต่อกับ อปท. ที่ข้อมูลทรัพย์สินอยู่ในพื้นที่การดูแลขององค์กรปกครองส่วนท้องถิ่นนั้น ๆ รายละเอียดข้อมูลในการติดต่อองค์กรปกครองส่วนท้องถิ่น เช่น ที่อยู่ เบอร์โทรศัพท์ โทรสาร E-mail เป็นต้น



เมนูที่ 6 FAQ

☑️ เมนู FAQ มีไว้เพื่อรวบรวมคำถามและคำตอบที่ผู้ใช้งานมักถามซ้ำบ่อย ๆ เพื่อให้ผู้ใช้งานสามารถหาคำตอบได้ด้วยตัวเองอย่างรวดเร็ว โดยไม่ต้องสอบถามเจ้าหน้าที่ทุกครั้ง



2

ตรวจสอบทรัพย์สิน

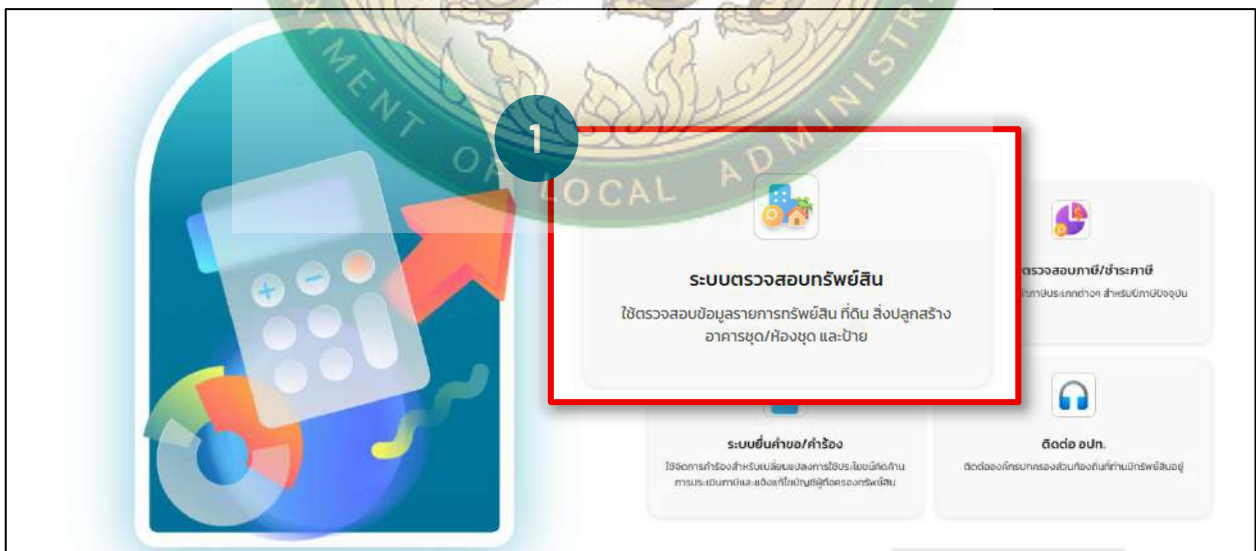
การตรวจสอบทรัพย์สิน

ผู้ใช้งานสามารถตรวจสอบข้อมูลรายการทรัพย์สินที่ต้องเสียภาษี ประกอบด้วย ที่ดิน สิ่งปลูกสร้าง อาคารชุด/ห้องชุด และป้าย โดยผู้ใช้งานสามารถตรวจสอบข้อมูลการใช้ประโยชน์ที่ดิน สิ่งปลูกสร้าง อาคารชุด/ห้องชุด และรายละเอียดป้ายเพิ่มเติมได้ที่เมนูนี้

ขั้นตอนการตรวจสอบทรัพย์สิน

ตรวจสอบทรัพย์สินประเภทที่ดิน

เลือกเมนู ระบบตรวจสอบทรัพย์สิน เป็นหน้าจอสำหรับตรวจสอบทรัพย์สินในระบบบูรณาการทะเบียนทรัพย์สิน ประกอบด้วย ที่ดิน สิ่งปลูกสร้าง อาคารชุด/ห้องชุด และป้าย



หน้าจอตารางสอบทรัพย์สินที่ดินโดยระบบจะแสดงข้อมูลที่ที่ดินที่ต้องเสียภาษีสามารถเลือกปีภาษี จังหวัด อำเภอ และองค์กรปกครองส่วนท้องถิ่น เพื่อดูข้อมูล

2 กรุณาเลือกปีภาษี จังหวัด อำเภอ องค์กรปกครองส่วนท้องถิ่น เพื่อดูข้อมูล


ปีภาษี * 2568 | จังหวัด กางมเจงูรี | อำเภอ ครีสวีดี | องค์กรปกครองส่วนท้องถิ่น (สามารถค้นหาโดยกรอกเพียงชื่อ องค์กรปกครองส่วนท้องถิ่น ได้) | แสดงข้อมูล

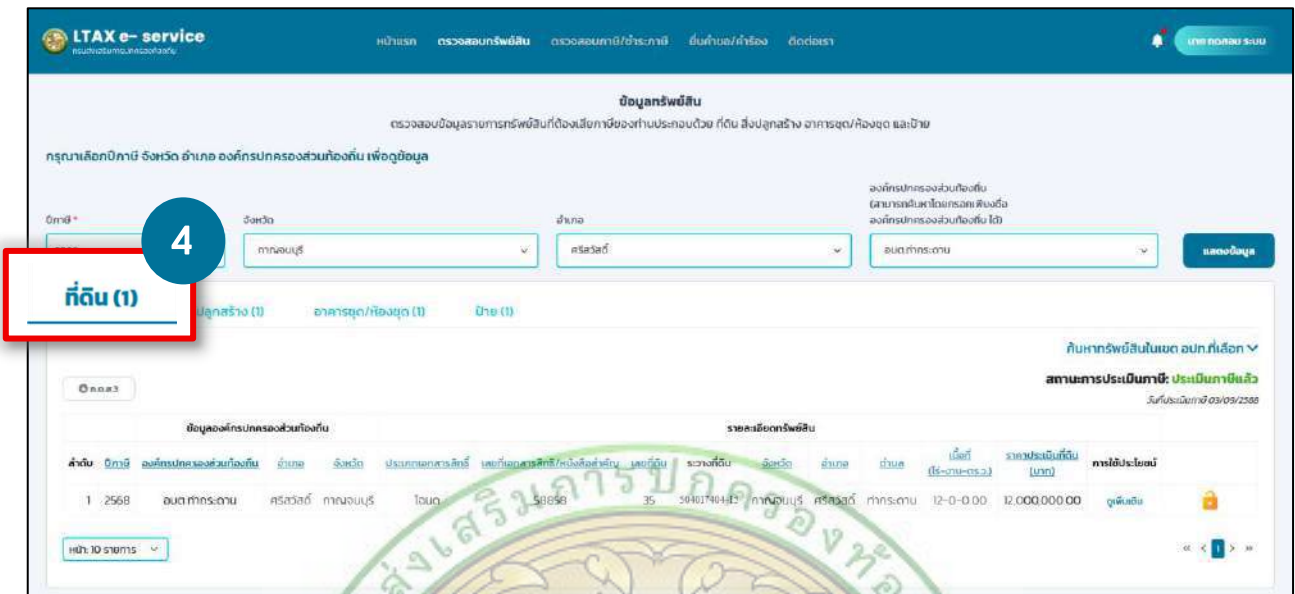
ลำดับ	ปีภาษี	องค์กรปกครองส่วนท้องถิ่น	อำเภอ	จังหวัด	ประเภทเอกสารสิทธิ์	เลขที่เอกสารสิทธิ์/หนังสือสำคัญ	เลขที่ดิน	คววางที่ดิน	จังหวัด	อำเภอ	ตำบล	เนื้อที่ (ไร่-งาน-ตร.)	ราคาประเมินที่ดิน (บาท)	ภาษีประเมิน
1	2568	องค์การบริหารส่วนท้องถิ่น	ครีสวีดี	กางมเจงูรี	โฉนด	58858	35	58407404-15	กางมเจงูรี	ครีสวีดี	ท่ากระดาน	12-0-0-00	12,000,000.00	ดูเพิ่มเติม

เลือก แสดงข้อมูล **แสดงข้อมูล**

3 แสดงข้อมูล

ที่ดิน (1)	สิ่งปลูกสร้าง (1)	อาคารชุด/ห้องชุด (1)	ป้าย (1)											
1	2568	องค์การบริหารส่วนท้องถิ่น	ครีสวีดี	กางมเจงูรี	โฉนด	58858	35	58407404-15	กางมเจงูรี	ครีสวีดี	ท่ากระดาน	12-0-0-00	12,000,000.00	ดูเพิ่มเติม

 เลือก ที่ดิน



LTAX e-service หน้าแรก ตรวจสอบทรัพย์สิน ตรวจสอบภาษีชำระภาษี ยื่นคำขอ/คำร้อง ติดต่อเรา

ข้อมูลทรัพย์สิน
ตรวจสอบข้อมูลรายการทรัพย์สินที่ต้องเสียภาษีเงินได้บุคคลธรรมดา โดยเลือกที่ดิน สิ่งปลูกสร้าง อาคารชุด/ห้องชุด และป้าย

กรุณาเลือกปีภาษี จังหวัด อำเภอ องค์การปกครองส่วนท้องถิ่น เพื่อดูข้อมูล


ปีภาษี * 2568 จังหวัด ทาจวนบุรี อำเภอ ศรีสวัสดิ์ องค์การปกครองส่วนท้องถิ่น อบต.ท่ากระดาน

ที่ดิน (1) สิ่งปลูกสร้าง (1) อาคารชุด/ห้องชุด (1) ป้าย (1)

สถานะการประเมินภาษี: **ประเมินภาษีแล้ว**
วันที่ประเมินภาษี 03/09/2568

ลำดับ	ปีภาษี	องค์การปกครองส่วนท้องถิ่น	อำเภอ	จังหวัด	ประเภทเอกสารสิทธิ์	เลขที่เอกสารสิทธิ์/หนังสือจำนำดิน	เลขที่ดิน	รวางที่ดิน	จังหวัด	อำเภอ	ตำบล	เนื้อที่ (ไร่-งาน-ตรว.)	ราคาประเมินที่ดิน (บาท)	การใช้ประโยชน์
1	2568	อบต.ท่ากระดาน	ศรีสวัสดิ์	กาญจนบุรี	โฉนด	58858	35	504017404-15	ทาจวนบุรี	ศรีสวัสดิ์	ท่ากระดาน	12-0-0.00	12,000,000.00	ที่ดิน

 แสดงข้อมูลที่ดินที่ต้องเสียภาษีในองค์กรปกครองส่วนท้องถิ่นนั้น ๆ



LTAX e-service หน้าแรก ตรวจสอบทรัพย์สิน ตรวจสอบภาษีชำระภาษี ยื่นคำขอ/คำร้อง ติดต่อเรา

ข้อมูลทรัพย์สิน
ตรวจสอบข้อมูลรายการทรัพย์สินที่ต้องเสียภาษีเงินได้บุคคลธรรมดา โดยเลือกที่ดิน สิ่งปลูกสร้าง อาคารชุด/ห้องชุด และป้าย

กรุณาเลือกปีภาษี จังหวัด อำเภอ องค์การปกครองส่วนท้องถิ่น เพื่อดูข้อมูล

ปีภาษี * 2568 จังหวัด ทาจวนบุรี อำเภอ ศรีสวัสดิ์ องค์การปกครองส่วนท้องถิ่น อบต.ท่ากระดาน

ที่ดิน (1) สิ่งปลูกสร้าง (1) อาคารชุด/ห้องชุด (1) ป้าย (1)

ลำดับ	ปีภาษี	องค์การปกครองส่วนท้องถิ่น	อำเภอ	จังหวัด	ประเภทเอกสารสิทธิ์	เลขที่เอกสารสิทธิ์/หนังสือจำนำดิน	เลขที่ดิน	รวางที่ดิน	จังหวัด	อำเภอ	ตำบล	เนื้อที่ (ไร่-งาน-ตรว.)	ราคาประเมินที่ดิน (บาท)	การใช้ประโยชน์
1	2568	อบต.ท่ากระดาน	ศรีสวัสดิ์	กาญจนบุรี	โฉนด	58858	35	504017404-15	ทาจวนบุรี	ศรีสวัสดิ์	ท่ากระดาน	12-0-0.00	12,000,000.00	ที่ดิน

สามารถตรวจสอบสถานะการประเมินภาษี และวันที่ประเมินภาษีได้

ข้อมูลทรัพย์สิน
ตรวจสอบข้อมูลรายการทรัพย์สินที่ต้องเสียภาษีของท่านประกอบด้วย ที่ดิน สิ่งปลูกสร้าง อาคารชุด/ห้องชุด และป้าย

กรุณาเลือกภาษี จังหวัด อำเภอ องค์การปกครองส่วนท้องถิ่น เพื่อดูข้อมูล

ภาษี * 2568 | จังหวัด กทม. | อำเภอ ศรีสวัสดิ์ | องค์การปกครองส่วนท้องถิ่น อบต.ท่ากระดาน

6 สถานะการประเมินภาษี: **ประเมินภาษีแล้ว**
วันที่ประเมินภาษี 03/09/2568

ลำดับ	ภาษี	องค์การปกครองส่วนท้องถิ่น	อำเภอ	จังหวัด	ประเภทเอกสารสิทธิ์	เลขที่เอกสารสิทธิ์/หนังสือสำคัญ	เลขที่ดิน	รวางที่ดิน	จังหวัด	อำเภอ	ตำบล	เนื้อที่ (ไร่-งาน-ตร.)	ราคาประเมินที่ดิน (บาท)	การชำระภาษี
1	2568	อบต.ท่ากระดาน	ศรีสวัสดิ์	กาญจนบุรี	โฉนด	58858	35	50407404-15	กาญจนบุรี	ศรีสวัสดิ์	ท่ากระดาน	12-0-0.00	12,000,000.00	ยุติแล้ว

หากผู้ใช้งานมีที่ดินมากกว่า 1 แปลง ในเขตองค์กรปกครองส่วนท้องถิ่นนั้น สามารถค้นหาทรัพย์สินได้ ดังนี้

ข้อมูลทรัพย์สิน
ตรวจสอบข้อมูลรายการทรัพย์สินที่ต้องเสียภาษีของท่านประกอบด้วย ที่ดิน สิ่งปลูกสร้าง อาคารชุด/ห้องชุด และป้าย


กรุณาเลือกภาษี จังหวัด อำเภอ องค์การปกครองส่วนท้องถิ่น เพื่อดูข้อมูล

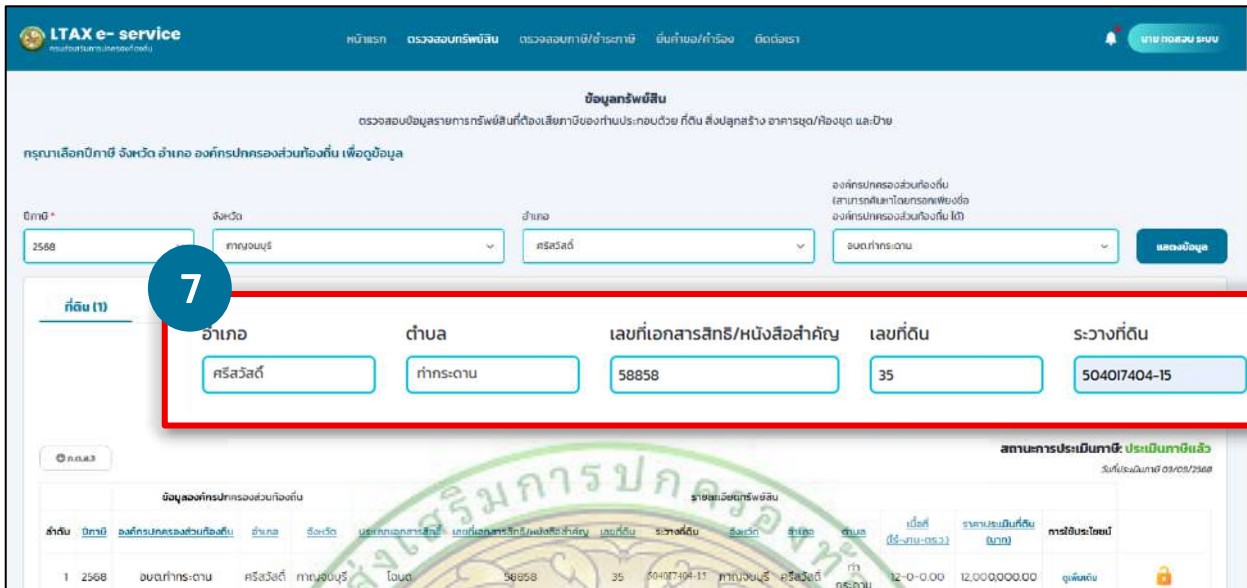
ภาษี * 2568 | จังหวัด กทม. | อำเภอ ศรีสวัสดิ์ | องค์การปกครองส่วนท้องถิ่น อบต.ท่ากระดาน

ค้นหาทรัพย์สินในเขต อบก.ที่เลือก

สถานะการประเมินภาษี: ประเมินภาษีแล้ว
วันที่ประเมินภาษี 03/09/2568

ลำดับ	ภาษี	องค์การปกครองส่วนท้องถิ่น	อำเภอ	จังหวัด	ประเภทเอกสารสิทธิ์	เลขที่เอกสารสิทธิ์/หนังสือสำคัญ	เลขที่ดิน	รวางที่ดิน	จังหวัด	อำเภอ	ตำบล	เนื้อที่ (ไร่-งาน-ตร.)	ราคาประเมินที่ดิน (บาท)	การชำระภาษี
1	2568	อบต.ท่ากระดาน	ศรีสวัสดิ์	กาญจนบุรี	โฉนด	58858	35	50407404-15	กาญจนบุรี	ศรีสวัสดิ์	ท่ากระดาน	12-0-0.00	12,000,000.00	ยุติแล้ว

 เลือกอำเภอ ตำบล และกรอกเลขที่เอกสารสิทธิ/หนังสือสำคัญ เลขที่ดิน ระบายที่ดิน



ข้อมูลทรัพย์สิน
ตรวจสอบข้อมูลรายการทรัพย์สินที่ต้องเสียภาษีของท่านประกอบด้วย เลขที่สิ่งปลูกสร้าง อาคารชุด/ห้องชุด และป้าย

กรุณาเลือกภาษี จังหวัด อำเภอ องค์การปกครองส่วนท้องถิ่น เพื่อดูข้อมูล


อำเภอ: 2568 | จังหวัด: กาญจนบุรี | อำเภอ: ศรีสวัสดิ์ | องค์การปกครองส่วนท้องถิ่น: อบต.ท่ากระดาน

ที่ดิน (1)

อำเภอ	ตำบล	เลขที่เอกสารสิทธิ/หนังสือสำคัญ	เลขที่ดิน	ระบายที่ดิน
ศรีสวัสดิ์	ท่ากระดาน	58858	35	504017404-15

สถานะการประเมินภาษี: **ประเมินภาษีแล้ว**
วันที่ประเมินภาษี: 03/08/2568

ลำดับ	ภาษี	องค์การปกครองส่วนท้องถิ่น	อำเภอ	จังหวัด	ประเภทเอกสารสิทธิ	เลขที่เอกสารสิทธิ/หนังสือสำคัญ	เลขที่ดิน	ระบายที่ดิน	จังหวัด	อำเภอ	ตำบล	เนื้อที่ (ไร่-งาน-ตารางวา)	ราคาประเมินที่ดิน (บาท)	ภาษีประเมิน
1	2568	อบต.ท่ากระดาน	ศรีสวัสดิ์	กาญจนบุรี	โฉนด	58858	35	504017404-15	กาญจนบุรี	ศรีสวัสดิ์	ท่ากระดาน	12-0-0-00	12,000,000.00	चु้นเต็ม

 เมื่อกรอกข้อมูลที่ต้องการค้นหาครบแล้ว เลือก ค้นหา



ข้อมูลทรัพย์สิน
ตรวจสอบข้อมูลรายการทรัพย์สินที่ต้องเสียภาษีของท่านประกอบด้วย เลขที่สิ่งปลูกสร้าง อาคารชุด/ห้องชุด และป้าย

กรุณาเลือกภาษี จังหวัด อำเภอ องค์การปกครองส่วนท้องถิ่น เพื่อดูข้อมูล


อำเภอ: 2568 | จังหวัด: กาญจนบุรี | อำเภอ: ศรีสวัสดิ์ | องค์การปกครองส่วนท้องถิ่น: อบต.ท่ากระดาน


ที่ดิน (1) | สิ่งปลูกสร้าง (1) | อาคารชุด/ห้องชุด (1) | ป้าย (1)

อำเภอ: ศรีสวัสดิ์ | ตำบล: ท่ากระดาน | เลขที่เอกสารสิทธิ/หนังสือสำคัญ: 58858 | เลขที่ดิน: 35 | ระบายที่ดิน: 504017404-15

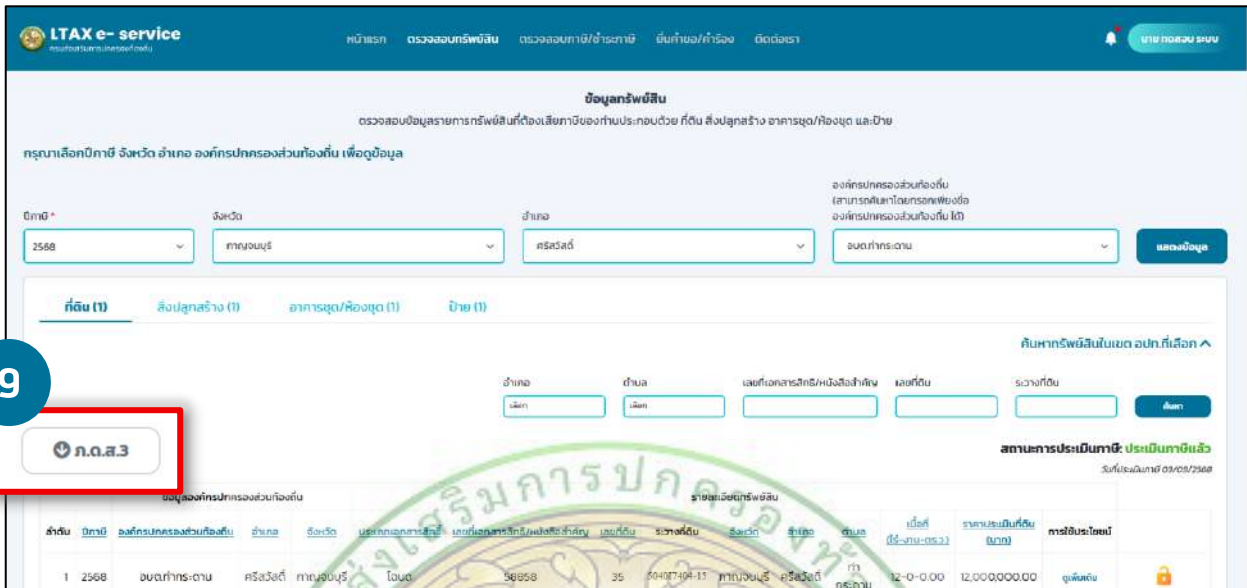
สถานะการประเมินภาษี: **ประเมินภาษีแล้ว**
วันที่ประเมินภาษี: 03/08/2568

ลำดับ	ภาษี	องค์การปกครองส่วนท้องถิ่น	อำเภอ	จังหวัด	ประเภทเอกสารสิทธิ	เลขที่เอกสารสิทธิ/หนังสือสำคัญ	เลขที่ดิน	ระบายที่ดิน	จังหวัด	อำเภอ	ตำบล	เนื้อที่ (ไร่-งาน-ตารางวา)	ราคาประเมินที่ดิน (บาท)	ภาษีประเมิน
1	2568	อบต.ท่ากระดาน	ศรีสวัสดิ์	กาญจนบุรี	โฉนด	58858	35	504017404-15	กาญจนบุรี	ศรีสวัสดิ์	ท่ากระดาน	12-0-0-00	12,000,000.00	चु้นเต็ม

 จะแสดงข้อมูลที่ดินแบบข้างต้น

 เลือกดาวน์โหลด แบบบัญชีรายการที่ดินและสิ่งปลูกสร้าง (ภ.ด.ส. 3)

 ภ.ด.ส.3



LTAX e-service
หน้าแรก ตรวจสอบทรัพย์สิน ตรวจสอบภาษี/ชำระภาษี ยื่นคำขอ/ทำเรื่อง ติดต่อเรา

บัญชีทรัพย์สิน
ตรวจสอบข้อมูลรายการทรัพย์สินที่ต้องเสียภาษีของท่านประกอบด้วย ที่ดิน สิ่งปลูกสร้าง อาคารชุด/ห้องชุด และป้าย

กรุณาเลือกปีภาษี จังหวัด อำเภอ องค์การปกครองส่วนท้องถิ่น เพื่อดูข้อมูล

ปีภาษี* 2568 จังหวัด กาญจนบุรี อำเภอ ศรีสวัสดิ์ องค์การปกครองส่วนท้องถิ่น อบต.ท่ากระดาน

ที่ดิน (1) สิ่งปลูกสร้าง (1) อาคารชุด/ห้องชุด (1) ป้าย (1)

ค้นหาทรัพย์สินในเขต อบต. ที่เลือก

อำเภอ ตำบล เลขที่เอกสารสิทธิ์/หนังสือจำนอง เลขที่ดิน ไร่/วา/กม.2

ดำเนินการประเมินภาษี: **ประเมินภาษีแล้ว**
วันที่ประเมินภาษี 03/08/2568

ลำดับ	ปีภาษี	องค์การปกครองส่วนท้องถิ่น	อำเภอ	จังหวัด	ประเภทเอกสารสิทธิ์	เลขที่เอกสารสิทธิ์/หนังสือจำนอง	เลขที่ดิน	ไร่/วา/กม.2	จังหวัด	ชนิด	เนื้อที่ (ไร่-งาน-ตร.)	ราคาประเมินที่ดิน (บาท)	ภาษีประเมิน	
1	2568	อบต.ท่ากระดาน	ศรีสวัสดิ์	กาญจนบุรี	โฉนด	58858	35	04:07:494.11	กาญจนบุรี	ศรีสวัสดิ์	ก	12-0-0-00	12,000,000.00	จุดตัด

ตัวอย่าง แบบบัญชีรายการที่ดินและสิ่งปลูกสร้าง (ภ.ด.ส. 3)*

แบบบัญชีรายการที่ดินและสิ่งปลูกสร้าง
อบต.ท่ากระดาน อำเภอศรีสวัสดิ์ จังหวัดกาญจนบุรี

หน้าที่ 1 จาก 1


ภ.ด.ส. 3


เจ้าของกรรมสิทธิ์ / ผู้ครอบครองหรือทำประโยชน์ ชื่อ-สกุล / นิตยบุคคล น.ส. พรพรรณ ภูพันธ์
ที่อยู่ 98 หมู่ 4 ซอย - ถนน - ตำบล/แขวง มาบกราด อำเภอ/เขต พระทองคำ จังหวัด นครราชสีมา 30220

ที่	ประเภทที่ดิน	เลขที่โฉนด/เลขที่ดิน	จำนวนเนื้อที่	ลักษณะการทำประโยชน์ (ตร.ว.)				ที่	ประเภทสิ่งปลูกสร้าง	พื้นที่และสิ่งปลูกสร้าง (ตร.ม./ตร.กม.)	ราคาประเมินที่ดิน (บาท)	ราคาประเมินสิ่งปลูกสร้าง (บาท)	ราคาประเมินรวม (บาท)	ภาษีประเมิน
				จำนวนเนื้อที่	ปลูก	ว่าง	อื่น ๆ							
1	โฉนด	10666	2,561.25	0	0.60	1,961.50	0	0.60	2,420.00	-	-	-	-	


* ภ.ด.ส. 3 คือ แบบบัญชีรายการที่ดินและสิ่งปลูกสร้าง ซึ่งเป็นเอกสารที่ใช้จัดทำขึ้นตาม พ.ร.บ.ภาษีที่ดินและสิ่งปลูกสร้าง พ.ศ. 2562 โดยองค์กรปกครองส่วนท้องถิ่น (อปท.) เพื่อใช้เก็บรวบรวมข้อมูลเกี่ยวกับที่ดินและสิ่งปลูกสร้างทั้งหมดในพื้นที่ เพื่อใช้เป็นฐานในการประเมินและจัดเก็บภาษีที่ดินและสิ่งปลูกสร้าง

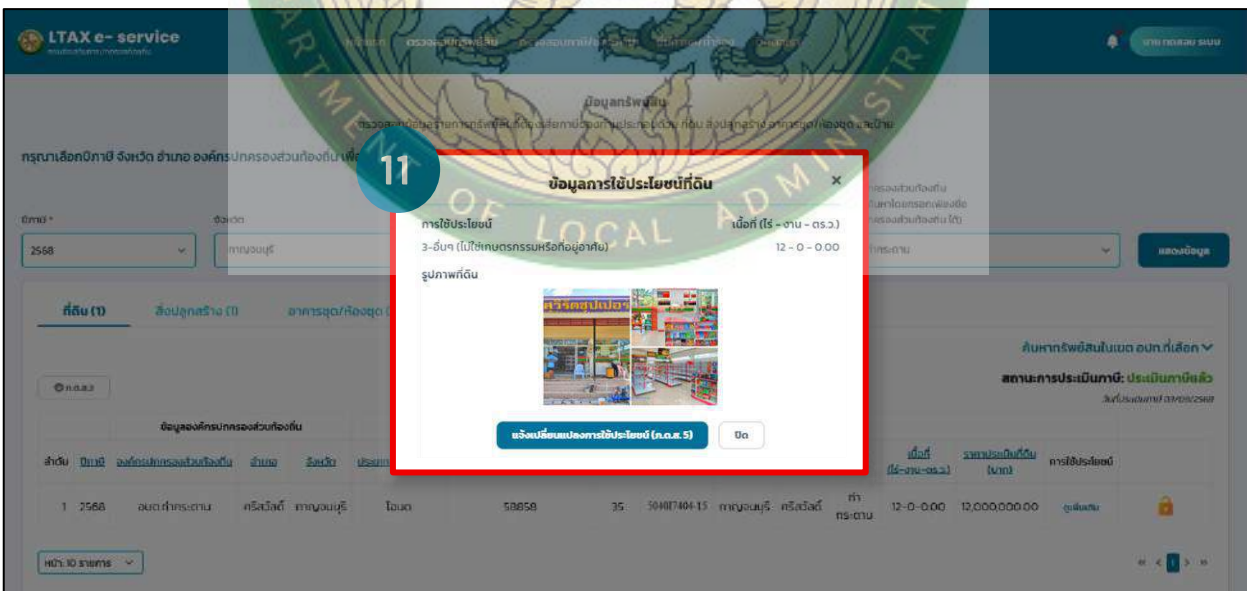
 หน้าจอแสดงรายละเอียดใช้ประโยชน์ที่ดิน

 เลือก ดูเพิ่มเติม **ดูเพิ่มเติม**



The screenshot shows the 'ข้อมูลทรัพย์สิน' (Property Information) page on the LTAX e-service website. It includes search filters for district, province, and area, and a table of property details. A red box highlights a 'ดูเพิ่มเติม' (View More) button next to a '10' icon, indicating that 10 records are available for viewing.

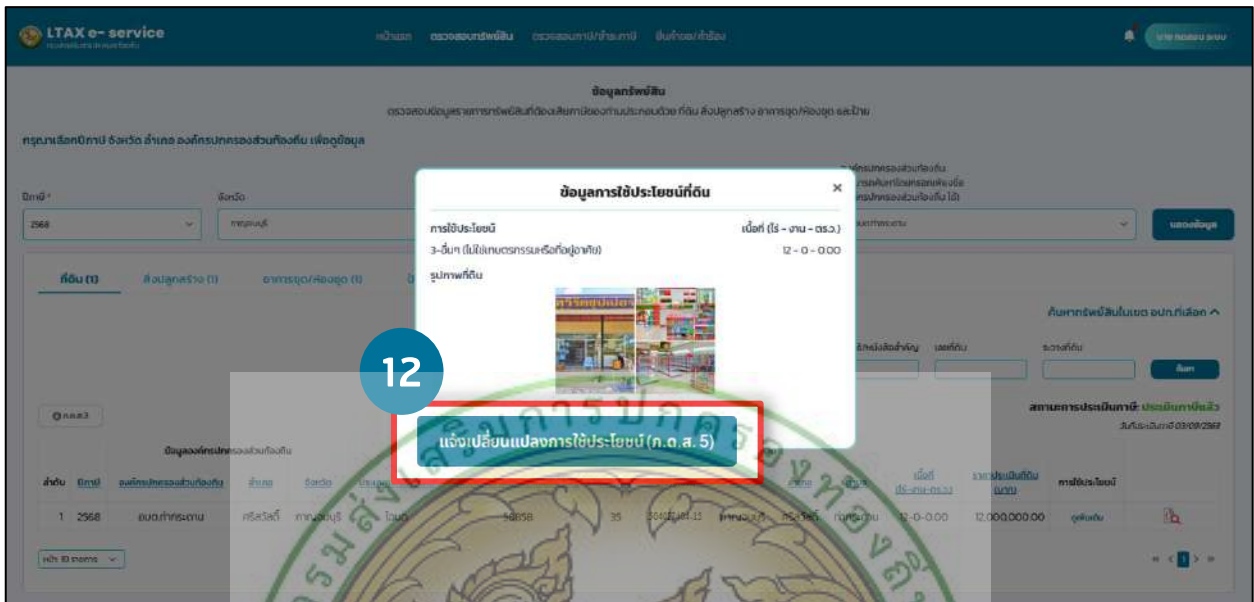
 จะแสดงหน้าต่างรายละเอียดการใช้ประโยชน์ที่ดินว่ามีการทำประโยชน์ใด สามารถดูรูปภาพการทำประโยชน์ และยังสามารถยื่นคำร้องแจ้งเปลี่ยนแปลงการใช้ประโยชน์ที่ดิน หรือสิ่งปลูกสร้าง (ภ.ด.ส. 5) จากเมนูนี้ได้



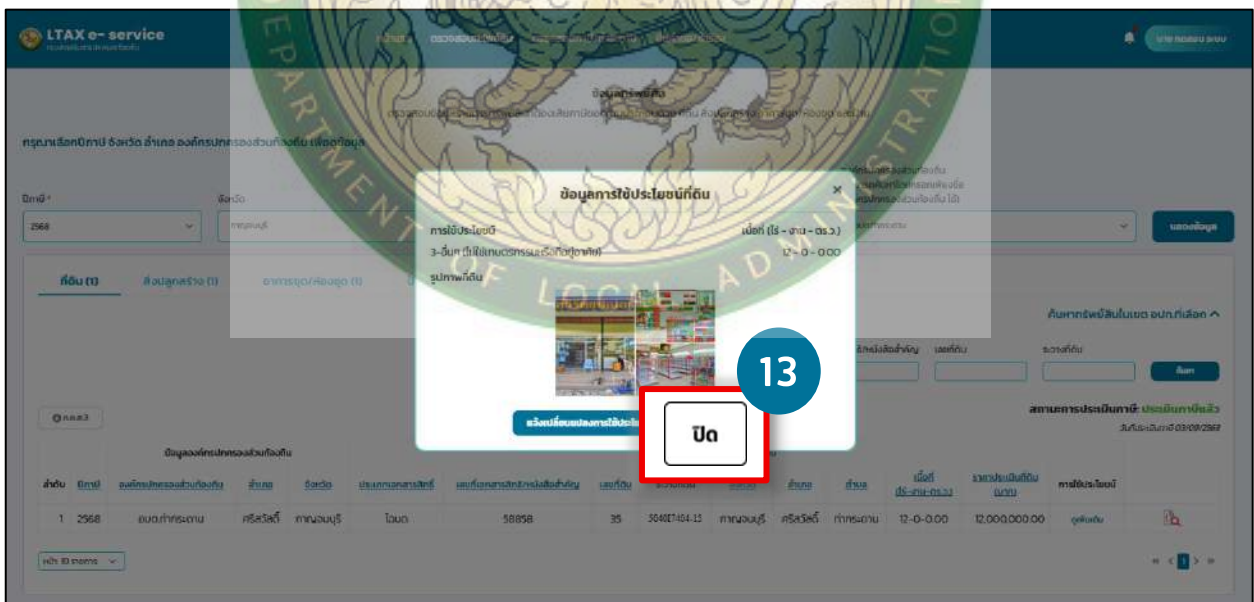
The screenshot shows a modal window titled 'ข้อมูลการใช้ประโยชน์ที่ดิน' (Land Use Information). It displays details about the land use, including the type of use and the date. A red box highlights a button labeled 'แจ้งขอเปลี่ยนแปลงการใช้ประโยชน์ (ภ.ด.ส. 5)' (Request for Change of Land Use (B.D.S. 5)), which allows users to apply for a change in land use or structure.



หากผู้ใช้งานต้องการยื่นคำร้องแจ้งเปลี่ยนแปลงการใช้ประโยชน์ที่ดินหรือสิ่งปลูกสร้าง (ภ.ด.ส. 5) เลือก **แจ้งเปลี่ยนแปลงการใช้ประโยชน์ (ภ.ด.ส. 5)**



หากผู้ใช้งานไม่ต้องการยื่นคำร้อง เลือก **ปิด**





ผู้ใช้งานสามารถตรวจสอบการระงับการจดทะเบียนสิทธิและนิติกรรม โดยเลือก



LTAX e-service
หน้าแรก ตรวจสอบทรัพย์สิน ตรวจสอบภาษี/ชำระภาษี ค้นหา/ชำระภาษี ติดต่อเรา

ข้อมูลทรัพย์สิน
ตรวจสอบข้อมูลรายการทรัพย์สินที่แจ้งเสียภาษีของหน่วยงานด้วย ที่ดิน สิ่งปลูกสร้าง อาคารชุด/ห้องชุด และป้าย

กรุณาเลือกปีภาษี จังหวัด อำเภอ องค์การปกครองส่วนท้องถิ่น เพื่อดูข้อมูล

ปีภาษี * 2568 | จังหวัด กาญจนบุรี | อำเภอ ศรีสวัสดิ์ | องค์การปกครองส่วนท้องถิ่น องค์กรปกครองส่วนท้องถิ่น (สามารถค้นหาโดยกรอกเพียงชื่อ องค์กรปกครองส่วนท้องถิ่น ID) องค์กรการตาม

ที่ดิน (1) | **สิ่งปลูกสร้าง (1)** | **อาคารชุด/ห้องชุด (1)** | **ป้าย (1)**

ค้นหาทรัพย์สินในเขต อปท. ที่เลือก

สถานการณ์ประเมินภาษี: **ประเมินภาษีแล้ว**
วันที่ประเมินภาษี 23/09/2568

ลำดับ	ปีภาษี	องค์การปกครองส่วนท้องถิ่น	อำเภอ	จังหวัด	ประเภทเอกสารสิทธิ์	เลขที่เอกสารสิทธิ์/หนังสือทำกิน	เลขที่โฉนด	วางขาย	จังหวัด	อำเภอ	ตำบล	พื้นที่ (ไร่-งาน-ตร.ว.)	ราคาประเมินที่ดิน (บาท)	การประเมิน-โดย
1	2568	องค์กรการตาม	ศรีสวัสดิ์	กาญจนบุรี	โฉนด	58858	35	50407-104-33	กาญจนบุรี	ศรีสวัสดิ์	ท่ากระดาน	12-0-0-00	12,000,000.00	ประเมิน

หน้า 10 รายการ

14



ระบบจะแสดงหน้าต่างการระงับการจดทะเบียนสิทธิและนิติกรรม สำหรับติดต่อเจ้าหน้าที่เพื่อชำระภาษี

LTAX e-service
หน้าแรก ตรวจสอบทรัพย์สิน ตรวจสอบภาษี/ชำระภาษี ค้นหา/ชำระภาษี ติดต่อเรา

ข้อมูลทรัพย์สิน
ตรวจสอบข้อมูลรายการทรัพย์สินที่แจ้งเสียภาษีของหน่วยงานด้วย ที่ดิน สิ่งปลูกสร้าง อาคารชุด/ห้องชุด และป้าย

กรุณาเลือกปีภาษี จังหวัด อำเภอ องค์การปกครองส่วนท้องถิ่น เพื่อดูข้อมูล

ปีภาษี * 2568 | จังหวัด กาญจนบุรี | อำเภอ ศรีสวัสดิ์ | องค์การปกครองส่วนท้องถิ่น องค์กรการตาม

ที่ดิน (1) | **สิ่งปลูกสร้าง (1)** | **อาคารชุด/ห้องชุด (1)** | **ป้าย (1)**

ค้นหาทรัพย์สินในเขต อปท. ที่เลือก

สถานการณ์ประเมินภาษี: **ประเมินภาษีแล้ว**
วันที่ประเมินภาษี 23/09/2568

15

อยู่ระหว่างการจดทะเบียนสิทธิและนิติกรรม

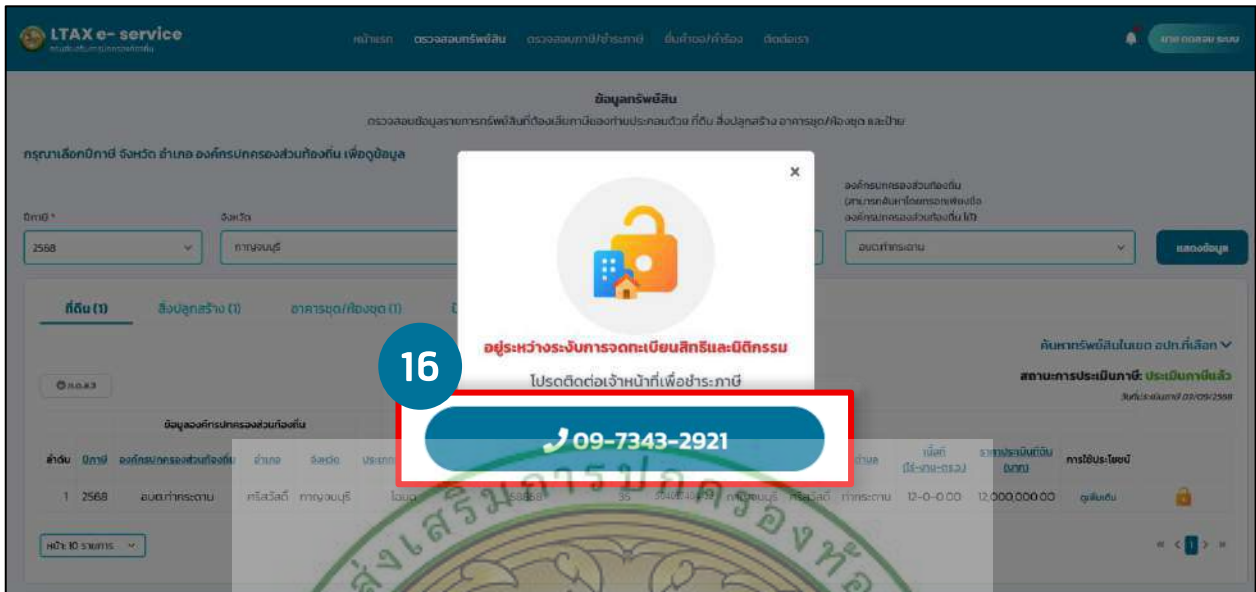
โปรดติดต่อเจ้าหน้าที่เพื่อชำระภาษี


09-7343-2921

ลำดับ	ปีภาษี	องค์การปกครองส่วนท้องถิ่น	อำเภอ	จังหวัด	ประเภทเอกสารสิทธิ์	เลขที่เอกสารสิทธิ์/หนังสือทำกิน	เลขที่โฉนด	วางขาย	จังหวัด	อำเภอ	ตำบล	พื้นที่ (ไร่-งาน-ตร.ว.)	ราคาประเมินที่ดิน (บาท)	การประเมิน-โดย
1	2568	องค์กรการตาม	ศรีสวัสดิ์	กาญจนบุรี	โฉนด	58858	35	50407-104-33	กาญจนบุรี	ศรีสวัสดิ์	ท่ากระดาน	12-0-0-00	12,000,000.00	ประเมิน

หน้า 10 รายการ

 ผู้ใช้งานสามารถติดต่อองค์กรปกครองส่วนท้องถิ่นได้ตามเบอร์ที่ปรากฏ




 ตรวจสอบทรัพย์สินประเภทสิ่งปลูกสร้าง

 เลือก สิ่งปลูกสร้าง



 แสดงข้อมูลสิ่งปลูกสร้างที่ต้องเสียภาษี



LTAX e-service

หน้าแรก ตรวจสอบทรัพย์สิน ตรวจสอบภาษี/ชำระภาษี ค้นหาเอกสาร/แจ้งเรื่อง ติดต่อเรา

บริการช่วยเหลือ

ข้อมูลทรัพย์สิน

ตรวจสอบข้อมูลรายการทรัพย์สินที่ต้องเสียภาษีของท่านประกอบด้วย ที่ดิน สิ่งปลูกสร้าง อาคารชุด/ห้องชุด และป้าย

กรุณาเลือกภูมิภาค จังหวัด อำเภอ องค์การปกครองส่วนท้องถิ่น เพื่อดูข้อมูล


ภูมิภาค * 2568 จังหวัด กทม.นครหลวง อำเภอ นครศรีธรรมราช องค์การปกครองส่วนท้องถิ่น นครศรีธรรมราช

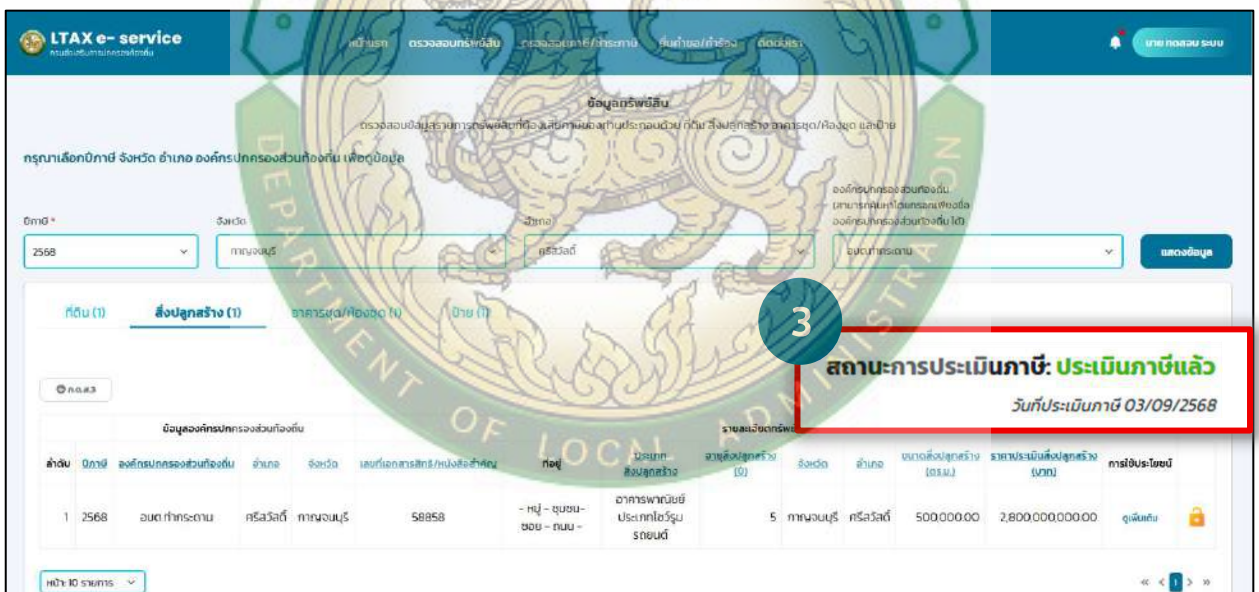
ที่ดิน (1) **สิ่งปลูกสร้าง (1)** อาคารชุด/ห้องชุด (1) ป้าย (1)

ค้นหาทรัพย์สินในเขต องค์กรที่เลือก

สถานะการประเมินภาษี: **ประเมินภาษีแล้ว**
วันที่ประเมินภาษี 03/09/2568

ข้อมูลองค์กรปกครองส่วนท้องถิ่น						รายละเอียดทรัพย์สิน							
ลำดับ	ภูมิภาค	องค์การปกครองส่วนท้องถิ่น	อำเภอ	จังหวัด	เลขที่เอกสารสิทธิ/หนังสือสำคัญ	ที่อยู่	ประเภทสิ่งปลูกสร้าง	อายุสิ่งปลูกสร้าง (ปี)	จังหวัด	อำเภอ	ขนาดสิ่งปลูกสร้าง (ตร.ม.)	ราคาประเมินสิ่งปลูกสร้าง (บาท)	การประเมิน
1	2568	นครศรีธรรมราช	นครศรีธรรมราช	กาญจนบุรี	58858	หมู่ - ซอย - ซอย - ถนน -	อาคารพาณิชย์ ประเภทโชรรูม รถยนต์	5	กาญจนบุรี	นครศรีธรรมราช	500,000.00	2,800,000,000.00	ดูเพิ่มเติม

 แสดงสถานะการประเมินภาษี และวันที่ประเมินภาษี



LTAX e-service

หน้าแรก ตรวจสอบทรัพย์สิน ตรวจสอบภาษี/ชำระภาษี ค้นหาเอกสาร/แจ้งเรื่อง ติดต่อเรา

บริการช่วยเหลือ

ข้อมูลทรัพย์สิน

ตรวจสอบข้อมูลรายการทรัพย์สินที่ต้องเสียภาษีของท่านประกอบด้วย ที่ดิน สิ่งปลูกสร้าง อาคารชุด/ห้องชุด และป้าย

กรุณาเลือกภูมิภาค จังหวัด อำเภอ องค์การปกครองส่วนท้องถิ่น เพื่อดูข้อมูล

ภูมิภาค * 2568 จังหวัด กทม.นครหลวง อำเภอ นครศรีธรรมราช องค์การปกครองส่วนท้องถิ่น นครศรีธรรมราช


ที่ดิน (1) **สิ่งปลูกสร้าง (1)** อาคารชุด/ห้องชุด (1) ป้าย (1)

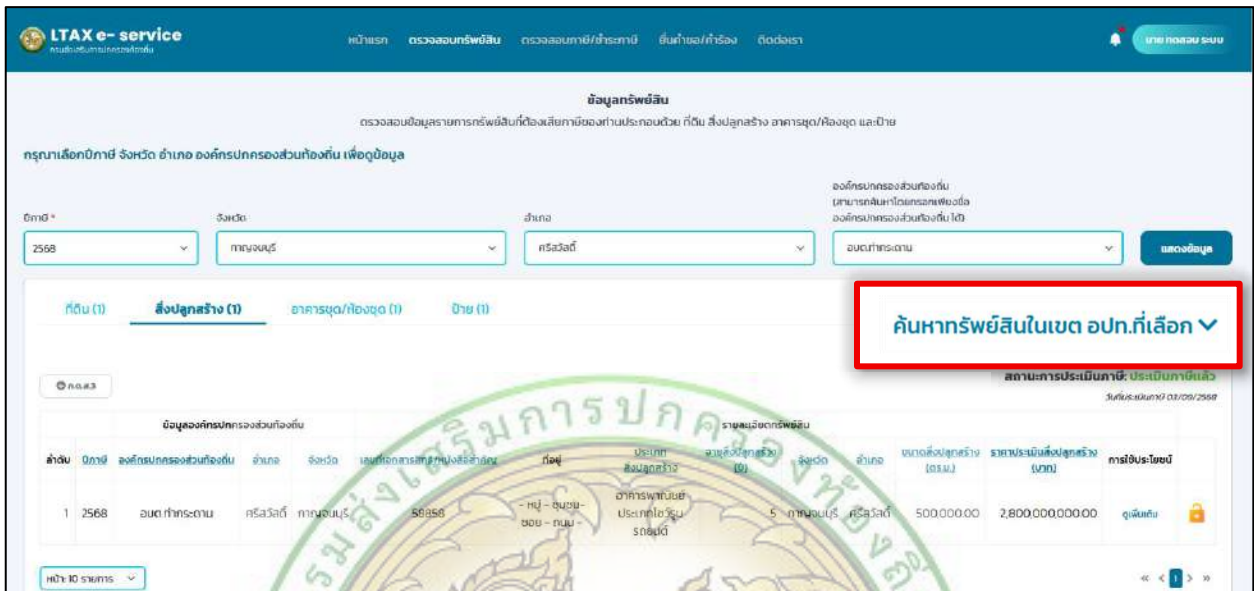
ค้นหาทรัพย์สินในเขต องค์กรที่เลือก

สถานะการประเมินภาษี: **ประเมินภาษีแล้ว**
วันที่ประเมินภาษี 03/09/2568

ข้อมูลองค์กรปกครองส่วนท้องถิ่น						รายละเอียดทรัพย์สิน							
ลำดับ	ภูมิภาค	องค์การปกครองส่วนท้องถิ่น	อำเภอ	จังหวัด	เลขที่เอกสารสิทธิ/หนังสือสำคัญ	ที่อยู่	ประเภทสิ่งปลูกสร้าง	อายุสิ่งปลูกสร้าง (ปี)	จังหวัด	อำเภอ	ขนาดสิ่งปลูกสร้าง (ตร.ม.)	ราคาประเมินสิ่งปลูกสร้าง (บาท)	การประเมิน
1	2568	นครศรีธรรมราช	นครศรีธรรมราช	กาญจนบุรี	58858	หมู่ - ซอย - ซอย - ถนน -	อาคารพาณิชย์ ประเภทโชรรูม รถยนต์	5	กาญจนบุรี	นครศรีธรรมราช	500,000.00	2,800,000,000.00	ดูเพิ่มเติม

หน้า 10 รายการ

 หากผู้ใช้งานมีสิ่งปลูกสร้างมากกว่า 1 หลัง ในเขตองค์กรปกครองส่วนท้องถิ่นนั้น สามารถค้นหาทรัพย์สินได้ ดังนี้



The screenshot shows the 'LTAX e-service' interface. At the top, there are navigation tabs: 'หน้าแรก', 'ตรวจสอบทรัพย์สิน', 'ตรวจสอบภาษี/ค่าธรรมเนียม', 'ยื่นคำขอ/ค่าธรรมเนียม', and 'ติดต่อเรา'. The main heading is 'ข้อมูลทรัพย์สิน' (Property Information). Below it, there are search filters for 'อำเภอ' (District) and 'ตำบล' (Sub-district). A red box highlights a dropdown menu labeled 'ค้นหาทรัพย์สินในเขต อปท. ที่เลือก' (Search property in the selected local government area).

ลำดับ	ปีภาษี	ชื่อผู้ประกอบการ/ส่วนท้องถิ่น	อำเภอ	จังหวัด	เลขที่เอกสารสิทธิ์/หนังสือสำคัญ	ที่ผู้	ประเภทสิ่งปลูกสร้าง	ขนาดสิ่งปลูกสร้าง (ตร.)	จังหวัด	อำเภอ	ขนาดสิ่งปลูกสร้าง (ตร.ม.)	ราคาประเมินสิ่งปลูกสร้าง (บาท)	ภาษีชำระโดย
1	2568	เขตท่ากระดาน	ศรีสวัสดิ์	กาญจนบุรี	58958	- หมู่ - ซอย - ถนน	อาคารพาณิชย์ ประเภทที่ดิน รดอยู่ดี	5	กาญจนบุรี	ศรีสวัสดิ์	500,000.00	2,800,000,000.00	ดูเพิ่มเติม

 เลือกอำเภอ ตำบล และกรอกบ้านเลขที่ ประเภทสิ่งปลูกสร้าง



The screenshot shows the search filters section of the 'LTAX e-service' interface. A red box highlights the input fields for 'อำเภอ' (District), 'ตำบล' (Sub-district), and 'ประเภทสิ่งปลูกสร้าง' (Building Type). A blue circle with the number '4' is placed over the 'อำเภอ' field.

อำเภอ: ตำบล: บ้านเลขที่: ประเภทสิ่งปลูกสร้าง:



เมื่อกรอกข้อมูลที่ต้องการค้นหาครบแล้ว เลือ **ค้นหา**

ค้นหา

ข้อมูลทรัพย์สิน
ตรวจสอบข้อมูลรายการทรัพย์สินที่ต้องเสียภาษีของท่านประกอบด้วย ที่ดิน สิ่งปลูกสร้าง อาคารชุด/ห้องชุด และป้าย

กรุณาเลือกภาษี จังหวัด อำเภอ องค์การปกครองส่วนท้องถิ่น เพื่อดูข้อมูล

ภาษี * 2568 | จังหวัด กทม.จตุจักร | อำเภอ ทรายกองดิน | องค์การปกครองส่วนท้องถิ่น อบต.ท่ากระดาน

แสดงข้อมูล

ที่ดิน (1) **สิ่งปลูกสร้าง (1)** อาคารชุด/ห้องชุด (1) ป้าย (1)

ค้นหาทรัพย์สินใหม่ กดปุ่มเลือก

ค้นหา

ข้อมูลองค์การปกครองส่วนท้องถิ่น						รายละเอียดทรัพย์สิน							
ลำดับ	ภาษี	องค์การปกครองส่วนท้องถิ่น	อำเภอ	จังหวัด	เลขที่เอกสารสิทธิ/หนังสือจำนำ	ที่ผู้	ประเภทสิ่งปลูกสร้าง	อายุสิ่งปลูกสร้าง (ปี)	จังหวัด	อำเภอ	ขนาดสิ่งปลูกสร้าง (ตร.ม.)	ราคาประเมินสิ่งปลูกสร้าง (บาท)	การใช้ประโยชน์
1	2568	อบต.ท่ากระดาน	ทรายกองดิน	กทม.จตุจักร	58958	หมู่ - ชุมชน - ซอย - ถนน -	อาคารพาณิชย์ ประเภทไม้อีวีรูปแบบรถยนต์	5	กทม.จตุจักร	ทรายกองดิน	500,000.00	2,800,000,000.00	ดูเพิ่มเติม

5



จะแสดงข้อมูลสิ่งปลูกสร้างแบบข้างต้น



เลือกดาวน์โหลด แบบบัญชีรายการที่ดินและสิ่งปลูกสร้าง (ภ.ด.ส. 3)

↓ ภ.ด.ส.3

LTAX e- service
ระบบยื่นภาษี/ตรวจสอบภาษี

ข้อมูลทรัพย์สิน

ตรวจสอบข้อมูลรายการทรัพย์สินที่ต้องเสียภาษีของท่านประกอบด้วย ที่ดิน สิ่งปลูกสร้าง อาคารชุด/ห้องชุด และป้าย

กรุณาเลือกภาษี จังหวัด อำเภอ องค์การปกครองส่วนท้องถิ่น เพื่อดูข้อมูล

ภาษี * 2568 | จังหวัด กทม.จตุจักร | อำเภอ ทรายกองดิน | องค์การปกครองส่วนท้องถิ่น อบต.ท่ากระดาน

แสดงข้อมูล

ที่ดิน (1) **สิ่งปลูกสร้าง (1)** อาคารชุด/ห้องชุด (1) ป้าย (1)

ค้นหาทรัพย์สินใหม่ กดปุ่มเลือก

ค้นหา

สถานะการประเมินภาษี: **ประเมินภาษีแล้ว**
วันที่ประเมินภาษี 03/09/2568

6

ข้อมูลองค์การปกครองส่วนท้องถิ่น						รายละเอียดทรัพย์สิน							
ลำดับ	ภาษี	องค์การปกครองส่วนท้องถิ่น	อำเภอ	จังหวัด	เลขที่เอกสารสิทธิ/หนังสือจำนำ	ที่ผู้	ประเภทสิ่งปลูกสร้าง	อายุสิ่งปลูกสร้าง (ปี)	จังหวัด	อำเภอ	ขนาดสิ่งปลูกสร้าง (ตร.ม.)	ราคาประเมินสิ่งปลูกสร้าง (บาท)	การใช้ประโยชน์
1	2568	อบต.ท่ากระดาน	ทรายกองดิน	กทม.จตุจักร	58958	หมู่ - ชุมชน -	อาคารพาณิชย์ ประเภทไม้อีวีรูปแบบรถยนต์	5	กทม.จตุจักร	ทรายกองดิน	500,000.00	2,800,000,000.00	ดูเพิ่มเติม

ตัวอย่าง แบบบัญชีรายการที่ดินและสิ่งปลูกสร้าง (ภ.ด.ส. 3)*

แบบบัญชีรายการที่ดินและสิ่งปลูกสร้าง ภ.ด.ส. 3

อปท.ท่ากระดาน อำเภอศรีสวัสดิ์ จังหวัดกาญจนบุรี หน้าที่ 1 จาก 1

เจ้าของกรรมสิทธิ์ / ผู้ครอบครองหรือทำประโยชน์ ชื่อ-สกุล / นิติบุคคล น.ส. พรพรรณ ภูพันดุง
ที่อยู่ 98 หมู่ 4 ซอย - ถนน - ตำบล/แขวง มาบกราด อำเภอ/เขต พระทองคำ จังหวัด นครราชสีมา 30220

รายการที่ดิน										รายการสิ่งปลูกสร้าง														
ที่	ประเภทที่ดิน	เลขที่โฉนดที่ดิน	ตำแหน่งที่ดิน		สถานที่ตั้ง (หมู่ที่/ชุมชน/ตำบล)	จำนวนเนื้อที่ดิน			ลักษณะการใช้ประโยชน์ (ตร.ว.)				ที่	บ้านเลขที่	ประเภทสิ่งปลูกสร้างตามบัญชีกรมการก่อสร้าง	ลักษณะสิ่งปลูกสร้าง (ยกเว้นสิ่งปลูกสร้างที่คงเหลือ)	ขนาดพื้นที่รวมของสิ่งปลูกสร้าง (ตร.ม.)	ลักษณะการทำประโยชน์ (ตร.ม.)				อายุหรือเริ่มปลูกสร้าง (ปี)	หมายเหตุ	
			เลขที่ดิน	หน้าสำรวจ		ไร่	งาน	ศว.๖	ปรมาณเกษตรกรรม	อยู่อาศัย	อื่นๆ	ว่างเปล่า/ไม่ใช้ประโยชน์						และ	ปรมาณ	อยู่อาศัย	อื่นๆ			ว่างเปล่า/ไม่ใช้ประโยชน์
1	โฉนด	14666			วังไฉด	2,561.29	0	0.00	1,024.50					-	-	-	-	-	-	-	-	-	-	-

* ภ.ด.ส. 3 คือ แบบบัญชีรายการที่ดินและสิ่งปลูกสร้าง ซึ่งเป็นเอกสารที่ใช้จัดทำขึ้นตาม พ.ร.บ.ภาษีที่ดินและสิ่งปลูกสร้าง พ.ศ. 2562 โดยองค์กรปกครองส่วนท้องถิ่น (อปท.) เพื่อใช้เก็บรวบรวมข้อมูลเกี่ยวกับที่ดินและสิ่งปลูกสร้างทั้งหมดในพื้นที่ เพื่อใช้เป็นฐานในการประเมินและจัดเก็บภาษีที่ดินและสิ่งปลูกสร้าง



▶ หน้าจอแสดงรายละเอียดใช้ประโยชน์สิ่งปลูกสร้าง

☐ เลือก ดูเพิ่มเติม ดูเพิ่มเติม

ข้อมูลทรัพย์สิน

ตรวจสอบข้อมูลรายการทรัพย์สินที่ต้องเสียภาษีของท่านประกอบด้วย ที่ดิน สิ่งปลูกสร้าง อาคารชุด/ห้องชุด และป้าย

กรุณาเลือกปีภาษี จังหวัด อำเภอ องค์การปกครองส่วนท้องถิ่น เพื่อดูข้อมูล

ปีภาษี* 2568 จังหวัด กัญจนบุรี อำเภอ ศรีสวัสดิ์ องค์การปกครองส่วนท้องถิ่น อบต.ท่ากระดาน

เลือกทรัพย์สินในเขต อบต. ที่เลือก

สถานะการประเมินภาษี: **ประเมินภาษีแล้ว**
วันที่ประเมินภาษี 03/08/2568

ลำดับ	ปีภาษี	องค์การปกครองส่วนท้องถิ่น	อำเภอ	จังหวัด	เลขที่เอกสารสิทธิในจังหวัด	ที่อยู่	ประเภทสิ่งปลูกสร้าง	รายละเอียดสิ่งปลูกสร้าง (ปี)	จังหวัด	อำเภอ	ขนาดสิ่งปลูกสร้าง (ตร.ม.)	ราคาประเมินสิ่งปลูกสร้าง (บาท)	การใช้ประโยชน์
1	2568	อบต.ท่ากระดาน	ศรีสวัสดิ์	กัญจนบุรี	58858	- หมู่ 1 - ซอย - ถนน -	อาคารพาณิชย์ ประเภทหมู่บ้าน	5	กัญจนบุรี	ศรีสวัสดิ์	500,000.00	2,800,000.00	ดูเพิ่มเติม

☐ จะแสดงหน้าต่างรายละเอียดใช้ประโยชน์ในสิ่งปลูกสร้าง และยังสามารถยื่นคำร้องแจ้งเปลี่ยนแปลงการใช้ประโยชน์ที่ดินหรือสิ่งปลูกสร้าง (ภ.ด.ส. 5) จากเมนูนี้ได้

ข้อมูลการใช้ประโยชน์สิ่งปลูกสร้าง


การใช้ประโยชน์ ขนาดพื้นที่รวม (ตร.ม.) 500,000.00

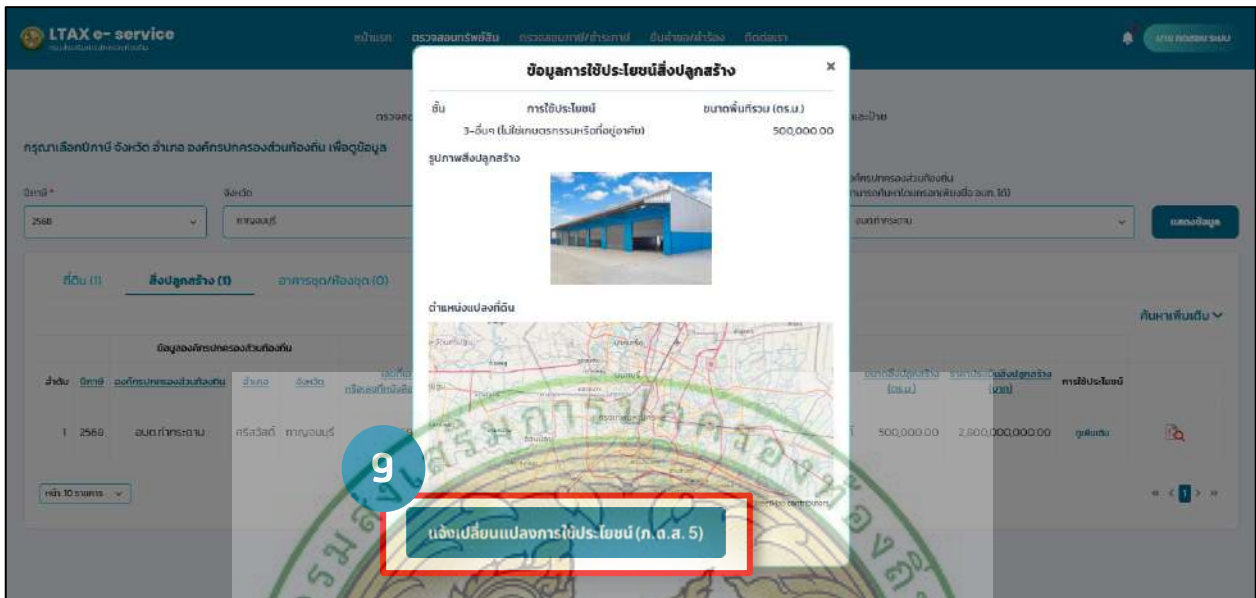
3-อื่นๆ (ไม่ได้ระบุค่าธรรมเนียมที่แน่นอน)


ประเภทสิ่งปลูกสร้าง

ตำแหน่งแปลงที่ดิน

ขอแจ้งเปลี่ยนแปลงการใช้ประโยชน์ (ภ.ด.ส. 5) ปิด

 หากผู้ใช้งานต้องการยื่นคำร้องแจ้งเปลี่ยนแปลงการใช้ประโยชน์ที่ดินหรือสิ่งปลูกสร้าง (ภ.ด.ส. 5) เลือก **แจ้งเปลี่ยนแปลงการใช้ประโยชน์ (ภ.ด.ส. 5)**



 หากผู้ใช้งานไม่ต้องการยื่นคำร้อง เลือก **ปิด**





ผู้ใช้งานสามารถตรวจสอบการระงับการจดทะเบียนสิทธิและนิติกรรม โดยเลือก



ข้อมูลทรัพย์สิน
ตรวจสอบข้อมูลรายการทรัพย์สินที่จดทะเบียนของหน่วยงานระดับจังหวัด ที่ดิน สิ่งปลูกสร้าง อาคารชุด/ห้องชุด และป้าย

กรุณาเลือกปีภาษี จังหวัด อำเภอ องค์การปกครองส่วนท้องถิ่น เพื่อดูข้อมูล

ปีภาษี: 2568 | จังหวัด: กาญจนบุรี | อำเภอ: ศรีสวัสดิ์ | องค์การปกครองส่วนท้องถิ่น: องค์การบริหารส่วนตำบลท่ากระดาน

ลำดับ	ปีภาษี	ชื่อผู้ประกอบการจดทะเบียน	อำเภอ	จังหวัด	เลขที่เอกสารสิทธิ์	ที่ดิน	ประเภทสิ่งปลูกสร้าง	มูลค่าสิ่งปลูกสร้าง (บาท)	จังหวัด	อำเภอ	มูลค่าสิ่งปลูกสร้าง (บาท)	ราคาประเมินสิ่งปลูกสร้าง (บาท)	ภาษีป้าย/ใบอนุญาต
1	2568	องค์การบริหารส่วนตำบลท่ากระดาน	ศรีสวัสดิ์	กาญจนบุรี	58858	ที่ 1 - ซอยอนุบาล 1	อาคารพาณิชย์ประเภทที่จอดรถ	5	กาญจนบุรี	ศรีสวัสดิ์	500,000.00	2,800,000,000.00	ดูรายละเอียด




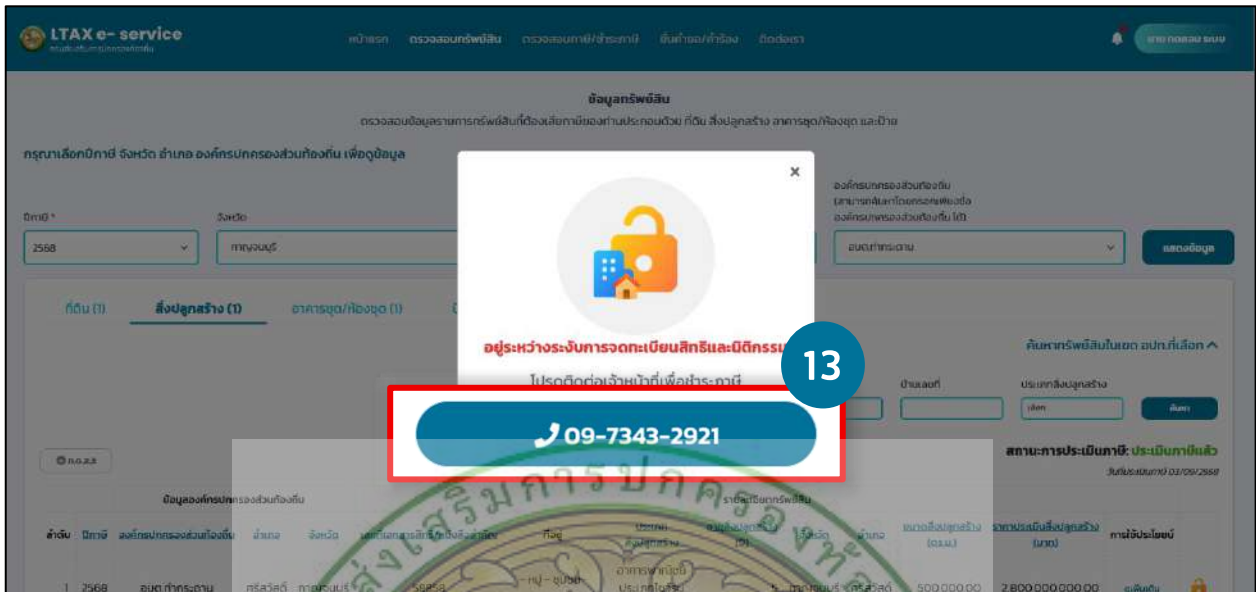
ระบบจะแสดงหน้าต่างการระงับการจดทะเบียนสิทธิและนิติกรรม สำหรับติดต่อเจ้าหน้าที่เพื่อชำระภาษี

12


อยู่ระหว่างการจดทะเบียนสิทธิและนิติกรรม
โปรดติดต่อเจ้าหน้าที่เพื่อชำระภาษี

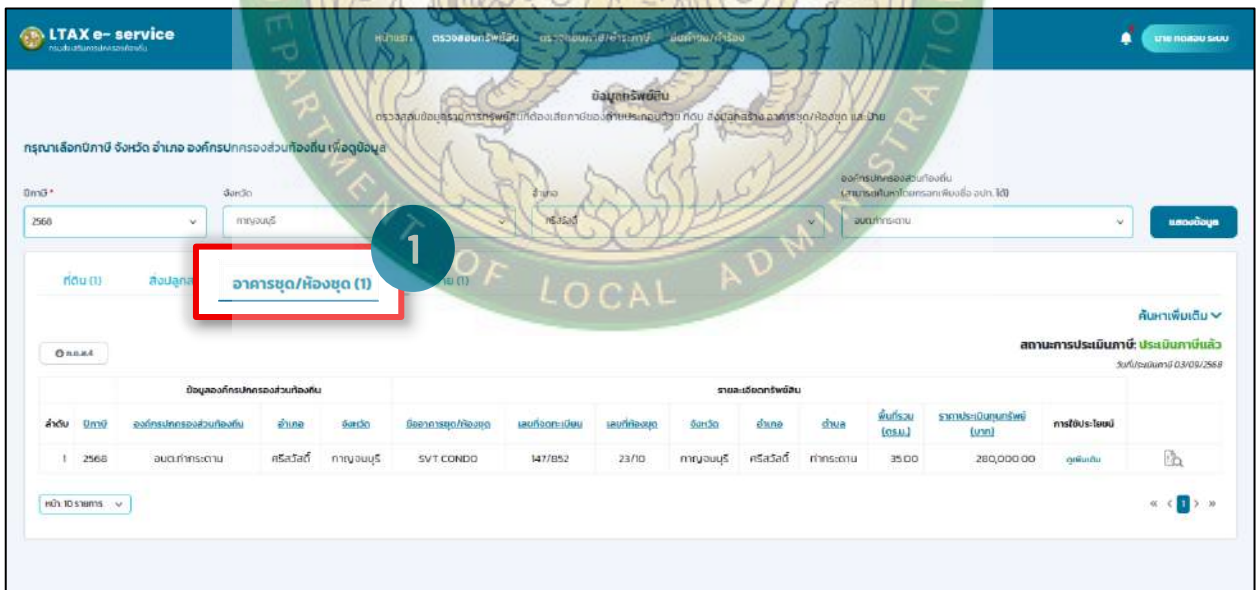
☎ 09-7343-2921


 ผู้ใช้งานสามารถติดต่อองค์กรปกครองส่วนท้องถิ่นได้ตามเบอร์ปรากฏ

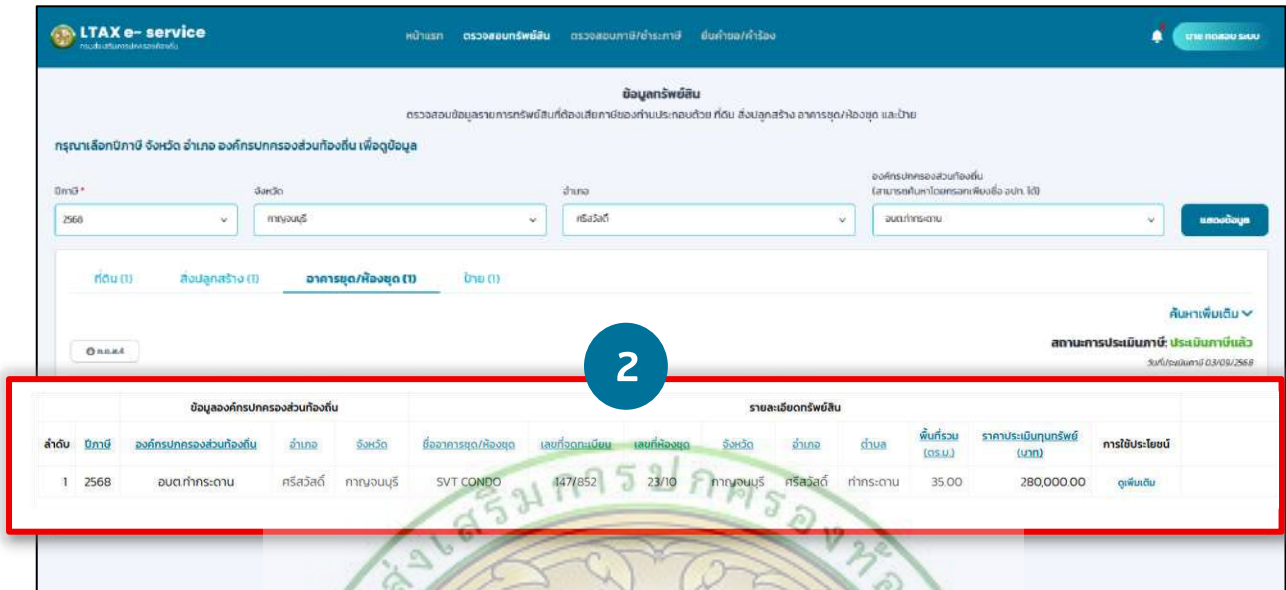


 ตรวจสอบทรัพย์สินประเภทอาคารชุด/ห้องชุด

 เลือก อาคารชุด/ห้องชุด



 แสดงข้อมูลอาคารชุด/ห้องชุดที่ผู้ใช้งานเป็นเจ้าของกรรมสิทธิ์



LTAX e- service
หน้าแรก ตรวจสอบทรัพย์สิน ตรวจสอบภาษี/ชำระภาษี ยื่นคำขอ/ชำระ

ข้อมูลทรัพย์สิน
ตรวจสอบข้อมูลรายการทรัพย์สินที่ต้องเสียภาษีของทรัพย์สินประเภทอื่น เช่น สิ่งปลูกสร้าง อาคารชุด/ห้องชุด และป้าย

กรุณาเลือกภาษี จังหวัด อำเภอ องค์การบริหารส่วนท้องถิ่น เพื่อดูข้อมูล

ภาษี * 2568 จังหวัด กทม. อำเภอ ภาษีที่ดิน/สิ่งปลูกสร้าง องค์การบริหารส่วนท้องถิ่น (สามารถค้นหาโดยกรอกเพียงชื่อ อบต. ได้) องค์การบริหารส่วนท้องถิ่น


ค้นหา

ที่ดิน (1) สิ่งปลูกสร้าง (1) **อาคารชุด/ห้องชุด (1)** ป้าย (1)

ค้นหาเพิ่มเติม

สถานะการประเมินภาษี: ประเมินภาษีแล้ว
วันที่ประเมินภาษี 03/09/2568

ข้อมูลองค์การบริหารส่วนท้องถิ่น					รายละเอียดทรัพย์สิน								
ลำดับ	ภาษี	องค์การบริหารส่วนท้องถิ่น	อำเภอ	จังหวัด	ชื่ออาคารชุด/ห้องชุด	เลขที่โฉนดที่ดิน	เลขที่ห้องชุด	จังหวัด	อำเภอ	ตำบล	พื้นที่รวม (ตร.ม.)	ราคาประเมินทุนทรัพย์ (บาท)	การชำระโดย
1	2568	องค์การบริหารส่วนท้องถิ่น	ภาษีที่ดิน/สิ่งปลูกสร้าง	กทม.	SVT CONDO	147/852	23/10	กทม.	ภาษีที่ดิน/สิ่งปลูกสร้าง	ภาษีที่ดิน/สิ่งปลูกสร้าง	35.00	280,000.00	ดูเพิ่มเติม

 แสดงสถานะการประเมินภาษี และวันที่ประเมินภาษี



LTAX e- service
หน้าแรก ตรวจสอบทรัพย์สิน ตรวจสอบภาษี/ชำระภาษี ยื่นคำขอ/ชำระ

ข้อมูลทรัพย์สิน
ตรวจสอบข้อมูลรายการทรัพย์สินที่ต้องเสียภาษีของทรัพย์สินประเภทอื่น เช่น สิ่งปลูกสร้าง อาคารชุด/ห้องชุด และป้าย

กรุณาเลือกภาษี จังหวัด อำเภอ องค์การบริหารส่วนท้องถิ่น เพื่อดูข้อมูล

ภาษี * 2568 จังหวัด กทม. อำเภอ ภาษีที่ดิน/สิ่งปลูกสร้าง องค์การบริหารส่วนท้องถิ่น (สามารถค้นหาโดยกรอกเพียงชื่อ อบต. ได้) องค์การบริหารส่วนท้องถิ่น

ค้นหา


ที่ดิน (1) สิ่งปลูกสร้าง (1) **อาคารชุด/ห้องชุด (1)** ป้าย (1)

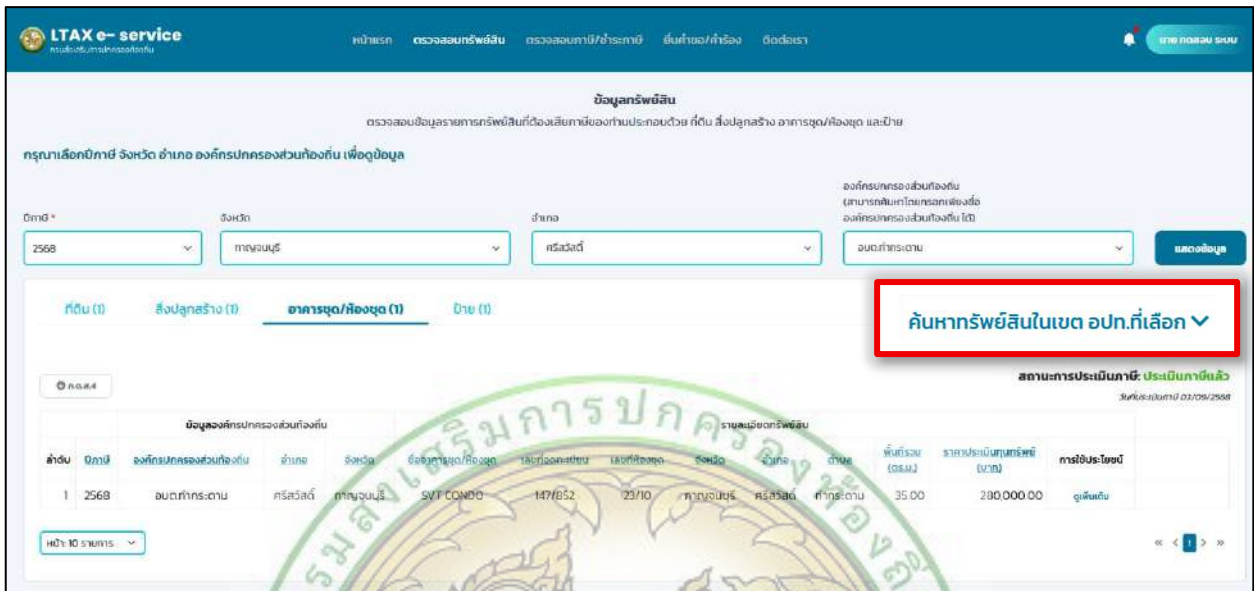
ค้นหาเพิ่มเติม

สถานะการประเมินภาษี: ประเมินภาษีแล้ว
วันที่ประเมินภาษี 03/09/2568

ข้อมูลองค์การบริหารส่วนท้องถิ่น					รายละเอียดทรัพย์สิน								
ลำดับ	ภาษี	องค์การบริหารส่วนท้องถิ่น	อำเภอ	จังหวัด	ชื่ออาคารชุด/ห้องชุด	เลขที่โฉนดที่ดิน	เลขที่ห้องชุด	จังหวัด	อำเภอ	ตำบล	พื้นที่รวม (ตร.ม.)	ราคาประเมินทุนทรัพย์ (บาท)	การชำระโดย
1	2568	องค์การบริหารส่วนท้องถิ่น	ภาษีที่ดิน/สิ่งปลูกสร้าง	กทม.	SVT CONDO	147/852	23/10	กทม.	ภาษีที่ดิน/สิ่งปลูกสร้าง	ภาษีที่ดิน/สิ่งปลูกสร้าง	35.00	280,000.00	ดูเพิ่มเติม

หน้า 10 รายการ

 หากผู้ใช้งานมีอาคารชุด/ห้องชุดมากกว่า 1 ห้อง ในเขตองค์กรปกครองส่วนท้องถิ่นนั้น สามารถค้นหาทรัพย์สินได้ ดังนี้




ค้นหาทรัพย์สิน
ตรวจสอบข้อมูลรายการทรัพย์สินที่เกี่ยวข้องเสียภาษีของบ้านประกอบด้วย ที่ดิน สิ่งปลูกสร้าง อาคารชุด/ห้องชุด และป้าย

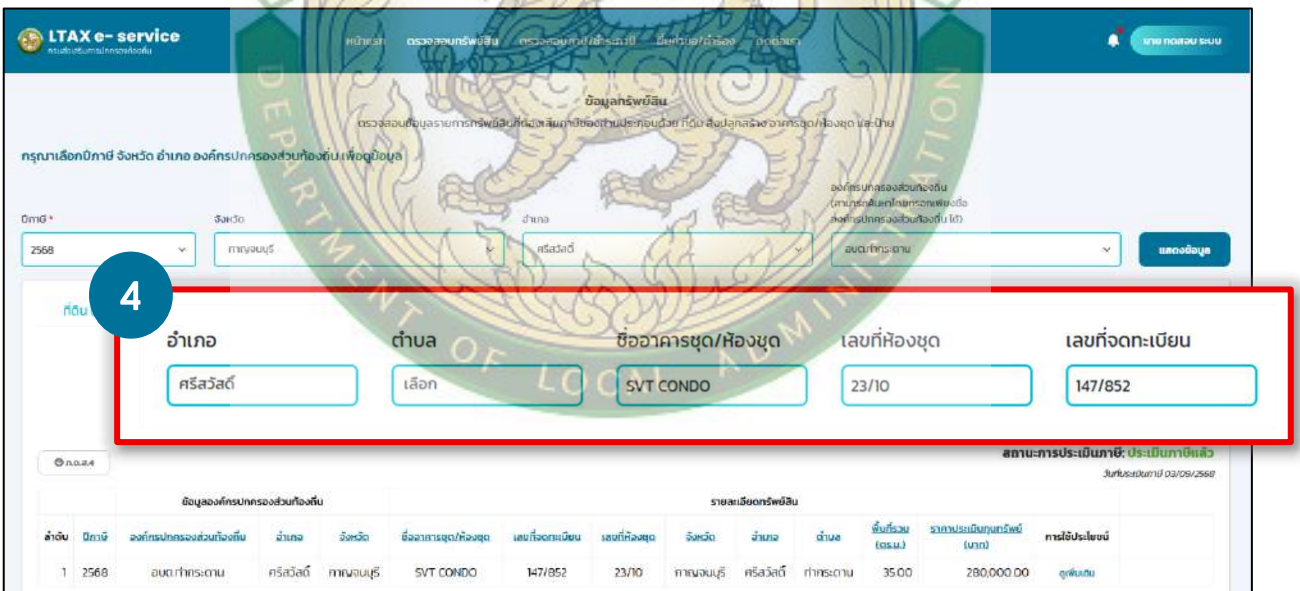
กรุณาเลือกภาษี จังหวัด อำเภอ องค์กรปกครองส่วนท้องถิ่น เพื่อข้อมูล

ภาษี * 2568 | จังหวัด กทม. | อำเภอ ราชสวดี | องค์กรปกครองส่วนท้องถิ่น อบต.ท่ากระดาน

ค้นหาทรัพย์สินในเขต อปท.ที่เลือก

ลำดับ	ภาษี	องค์กรปกครองส่วนท้องถิ่น	อำเภอ	จังหวัด	ชื่ออาคารชุด/ห้องชุด	เลขที่โฉนดที่ดิน	เลขที่ห้องชุด	จังหวัด	อำเภอ	ตำบล	พื้นที่รวม (ตร.ม.)	ราคาประเมินทุนทรัพย์ (บาท)	ภาษีป้าย (บาท)
1	2568	อบต.ท่ากระดาน	ราชสวดี	กทม.	SVT CONDO	147/852	23/10	กทม.	ราชสวดี	ท่ากระดาน	35.00	280,000.00	ดูเพิ่มเติม

 เลือกอำเภอ ตำบล และกรอกชื่ออาคารชุด/ห้องชุด เลขที่ห้องชุด เลขที่จดทะเบียน



ค้นหาทรัพย์สิน
ตรวจสอบข้อมูลรายการทรัพย์สินที่เกี่ยวข้องเสียภาษีของบ้านประกอบด้วย ที่ดิน สิ่งปลูกสร้าง อาคารชุด/ห้องชุด และป้าย

กรุณาเลือกภาษี จังหวัด อำเภอ องค์กรปกครองส่วนท้องถิ่น เพื่อข้อมูล

ภาษี * 2568 | จังหวัด กทม. | อำเภอ ราชสวดี | องค์กรปกครองส่วนท้องถิ่น อบต.ท่ากระดาน

4 อำเภอ: ราชสวดี | ตำบล: เลือก | ชื่ออาคารชุด/ห้องชุด: SVT CONDO | เลขที่ห้องชุด: 23/10 | เลขที่จดทะเบียน: 147/852

ลำดับ	ภาษี	องค์กรปกครองส่วนท้องถิ่น	อำเภอ	จังหวัด	ชื่ออาคารชุด/ห้องชุด	เลขที่โฉนดที่ดิน	เลขที่ห้องชุด	จังหวัด	อำเภอ	ตำบล	พื้นที่รวม (ตร.ม.)	ราคาประเมินทุนทรัพย์ (บาท)	ภาษีป้าย (บาท)
1	2568	อบต.ท่ากระดาน	ราชสวดี	กทม.	SVT CONDO	147/852	23/10	กทม.	ราชสวดี	ท่ากระดาน	35.00	280,000.00	ดูเพิ่มเติม



เมื่อกรอกข้อมูลที่ต้องการค้นหาครบแล้ว เลือก ค้นหา

ค้นหา

ข้อมูลทรัพย์สิน
ตรวจสอบข้อมูลรายการทรัพย์สินที่ต้องเสียภาษีของทำนองประกอบด้วย ที่ดิน สิ่งปลูกสร้าง อาคารชุด/ห้องชุด และป้าย

กรุณาเลือกปีภาษี จังหวัด อำเภอ องค์การปกครองส่วนท้องถิ่น เพื่อดูข้อมูล

ปีภาษี * 2568 | จังหวัด กทม. | อำเภอ ศรีสวัสดิ์ | องค์การปกครองส่วนท้องถิ่น อนุเขตท่าเรือ | แสดงข้อมูล

ที่ดิน (1) | สิ่งปลูกสร้าง (1) | **อาคารชุด/ห้องชุด (1)** | ป้าย (1)

อำเภอ: ศรีสวัสดิ์ | ตำบล: เม็ก | ชื่ออาคารชุด/ห้องชุด: SVT CONDO | เลขที่ห้องชุด: 23/10 | เลขที่จดทะเบียน: 147/852

ค้นหา

5

ข้อมูลองค์การปกครองส่วนท้องถิ่น								รายละเอียดทรัพย์สิน					
ลำดับ	ปีภาษี	องค์การปกครองส่วนท้องถิ่น	อำเภอ	จังหวัด	ชื่ออาคารชุด/ห้องชุด	เลขที่จดทะเบียน	เลขที่ห้องชุด	จังหวัด	อำเภอ	ตำบล	พื้นที่รวม (ตร.ม.)	ราคาประเมินทุนทรัพย์ (บาท)	การใช้ประโยชน์
1	2568	อนุเขตท่าเรือ	ศรีสวัสดิ์	กาญจนบุรี	SVT CONDO	147/852	23/10	กาญจนบุรี	ศรีสวัสดิ์	ท่าเรือ	35.00	280,000.00	ดูเพิ่มเติม



จะแสดงข้อมูลอาคารชุด/ห้องชุดแบบข้างต้น



เลือก แบบบัญชีรายการห้องชุด (ภ.ด.ส. 4)

ภ.ด.ส.4

LTAX e-service
ระบบยื่นภาษีออนไลน์

หน้าแรก | ตรวจสอบทรัพย์สิน | ตรวจสอบรายการทรัพย์สิน | ค้นหาทรัพย์สิน | ติดต่อเรา

ข้อมูลทรัพย์สิน
ตรวจสอบข้อมูลรายการทรัพย์สินที่ต้องเสียภาษีของทำนองประกอบด้วย ที่ดิน สิ่งปลูกสร้าง อาคารชุด/ห้องชุด และป้าย

กรุณาเลือกปีภาษี จังหวัด อำเภอ องค์การปกครองส่วนท้องถิ่น เพื่อดูข้อมูล

ปีภาษี * 2568 | จังหวัด กทม. | อำเภอ ศรีสวัสดิ์ | องค์การปกครองส่วนท้องถิ่น อนุเขตท่าเรือ | แสดงข้อมูล

ที่ดิน (1) | สิ่งปลูกสร้าง (1) | **อาคารชุด/ห้องชุด (1)** | ป้าย (1)

อำเภอ: เม็ก | ตำบล: เม็ก | ชื่ออาคารชุด/ห้องชุด: | เลขที่ห้องชุด: | เลขที่จดทะเบียน: | ค้นหา

ค้นหา

สถานะการประเมินภาษี: **ประเมินภาษีแล้ว**

วันที่ประเมินภาษี: 03/09/2568

6

ภ.ด.ส.4

ข้อมูลองค์การปกครองส่วนท้องถิ่น								รายละเอียดทรัพย์สิน					
ลำดับ	ปีภาษี	องค์การปกครองส่วนท้องถิ่น	อำเภอ	จังหวัด	ชื่ออาคารชุด/ห้องชุด	เลขที่จดทะเบียน	เลขที่ห้องชุด	จังหวัด	อำเภอ	ตำบล	พื้นที่รวม (ตร.ม.)	ราคาประเมินทุนทรัพย์ (บาท)	การใช้ประโยชน์
1	2568	อนุเขตท่าเรือ	ศรีสวัสดิ์	กาญจนบุรี	SVT CONDO	147/852	23/10	กาญจนบุรี	ศรีสวัสดิ์	ท่าเรือ	35.00	280,000.00	ดูเพิ่มเติม

ตัวอย่าง แบบบัญชีรายการห้องชุด (ภ.ด.ส. 4)*

แบบบัญชีรายการห้องชุด

ภ.ด.ส. 4

อบต.ท่ากระดาน อำเภอศรีสวัสดิ์ จังหวัดกาญจนบุรี

หน้าที่ 1 จาก 1


เจ้าของกรรมสิทธิ์ / ผู้ครอบครองหรือทำประโยชน์ ชื่อ-สกุล / นิติบุคคล น.ส. พรพรรณ ภูพันดุง



ที่อยู่ 98 หมู่ - ซอย - ถนน - ตำบล/แขวง มาบกราด อำเภอ/เขต พระทองคำ จังหวัด นครราชสีมา 30220

ที่	ชื่ออาคารชุด	เลขทะเบียนอาคารชุด	ที่ดิน				เลขที่ห้องชุด	ขนาดพื้นที่รวม (ตร.ม.)	ลักษณะการทำประโยชน์ (ตร.ม.)			หมายเหตุ
			โฉนดเลขที่	หน้าสำรวจ	ตำบล	อำเภอ			อยู่อาศัย	อื่นๆ	ว่างเปล่า/ไม่ทำประโยชน์	
1	SVT CONDO	147/852	-	-	ท่ากระดาน	ศรีสวัสดิ์	25/10	35.00	35.00	-	-	-

* ภ.ด.ส. 4 คือ แบบบัญชีรายการห้องชุด เป็นแบบบัญชีที่องค์กรปกครองส่วนท้องถิ่นใช้จัดเก็บข้อมูลห้องชุด / อาคารชุด ภายในเขตองค์กรปกครองส่วนท้องถิ่น (อปท.) ตาม พ.ร.บ.ภาษีที่ดินและสิ่งปลูกสร้าง พ.ศ. 2562 เพื่อให้เจ้าของ/ผู้ใช้ห้องชุด ตรวจสอบข้อมูลของตนว่าถูกต้องหรือไม่



 หน้าจอแสดงรายละเอียดการใช้ประโยชน์ข้อมูลอาคารชุด/ห้องชุด

 เลือก ดูเพิ่มเติม  ดูเพิ่มเติม



ข้อมูลทรัพย์สิน
ตรวจสอบข้อมูลรายการทรัพย์สินที่ตั้งเลขที่ของทำเนียบทะเบียนด้วย ที่ดิน สิ่งปลูกสร้าง อาคารชุด/ห้องชุด และป้าย

กรุณาเลือกปีภาษี จังหวัด อำเภอ องค์การบริหารส่วนท้องถิ่น เพื่อดูข้อมูล

ปีภาษี * 2568 จังหวัด ภาคเหนือ อำเภอ ศรีสวัสดิ์ องค์การบริหารส่วนท้องถิ่น องค์การบริหารส่วนท้องถิ่น (สามารถค้นหาโดยกรอกเลขหรือชื่อ องค์การบริหารส่วนท้องถิ่น ได้) องค์การนคร

ค้นหา

ที่ดิน (1) สิ่งปลูกสร้าง (1) **อาคารชุด/ห้องชุด (1)** ป้าย (1)

ค้นหาทรัพย์สินในเขต อบก.ที่เลือก ^

อำเภอ ตำบล ชื่ออาคารชุด/ห้องชุด เลขที่ห้องชุด เลขที่จดทะเบียน

ค้นหา


ปีภาษี 4

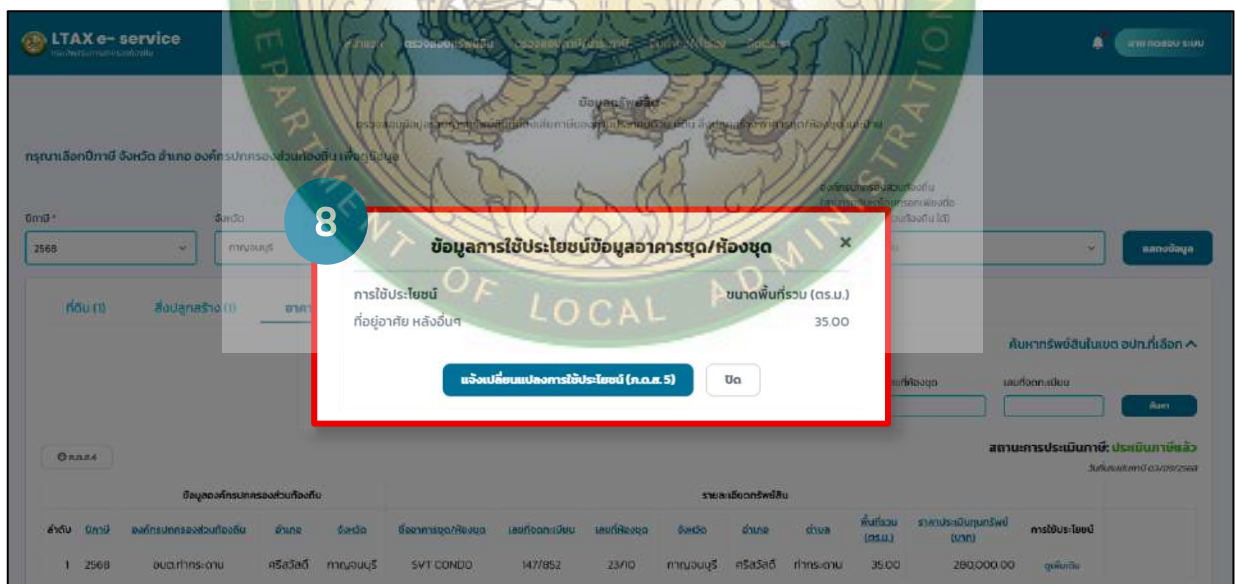
ข้อมูลของทรัพย์สินของส่วนท้องถิ่น รายละเอียดทรัพย์สิน

ลำดับ	ปีภาษี	องค์การบริหารส่วนท้องถิ่น	อำเภอ	จังหวัด	ชื่ออาคารชุด/ห้องชุด	เลขที่จดทะเบียน	เลขที่ห้องชุด	จังหวัด	อำเภอ	ตำบล	พื้นที่รวม (ตร.ม.)	ราคาประเมินทุนทรัพย์ (บาท)	การใช้ประโยชน์
1	2568	องค์การนคร	ศรีสวัสดิ์	ภาคเหนือ	SVT CONDO	1477852	23/10	ภาคเหนือ	ศรีสวัสดิ์	ท่ากระดาน	35.00	280,000	ดูเพิ่มเติม

หน้า: 10 รายการ

สถานะการประเมินภาษี: **ประเมินภาษีแล้ว**
วันที่ประเมินภาษี: 03/09/2568

 จะแสดงหน้าต่างรายละเอียดการใช้ประโยชน์ข้อมูลอาคารชุด/ห้องชุด และยังสามารถยื่นคำร้องแจ้งเปลี่ยนแปลงการใช้ประโยชน์ (ภ.ด.ส. 5) จากเมนูนี้ได้



LTAX e-service
www.ltax.doe.go.th

ข้อมูลทรัพย์สิน
ตรวจสอบข้อมูลรายการทรัพย์สินที่ตั้งเลขที่ของทำเนียบทะเบียนด้วย ที่ดิน สิ่งปลูกสร้าง อาคารชุด/ห้องชุด และป้าย

กรุณาเลือกปีภาษี จังหวัด อำเภอ องค์การบริหารส่วนท้องถิ่น เพื่อดูข้อมูล

ปีภาษี * 2568 จังหวัด ภาคเหนือ อำเภอ ศรีสวัสดิ์ องค์การบริหารส่วนท้องถิ่น องค์การบริหารส่วนท้องถิ่น (สามารถค้นหาโดยกรอกเลขหรือชื่อ องค์การบริหารส่วนท้องถิ่น ได้) องค์การนคร

ค้นหา

ที่ดิน (1) สิ่งปลูกสร้าง (1) **อาคารชุด/ห้องชุด (1)** ป้าย (1)

ค้นหาทรัพย์สินในเขต อบก.ที่เลือก ^

อำเภอ ตำบล ชื่ออาคารชุด/ห้องชุด เลขที่ห้องชุด เลขที่จดทะเบียน

ค้นหา

ปีภาษี 4

ข้อมูลของทรัพย์สินของส่วนท้องถิ่น รายละเอียดทรัพย์สิน

ลำดับ	ปีภาษี	องค์การบริหารส่วนท้องถิ่น	อำเภอ	จังหวัด	ชื่ออาคารชุด/ห้องชุด	เลขที่จดทะเบียน	เลขที่ห้องชุด	จังหวัด	อำเภอ	ตำบล	พื้นที่รวม (ตร.ม.)	ราคาประเมินทุนทรัพย์ (บาท)	การใช้ประโยชน์
1	2568	องค์การนคร	ศรีสวัสดิ์	ภาคเหนือ	SVT CONDO	1477852	23/10	ภาคเหนือ	ศรีสวัสดิ์	ท่ากระดาน	35.00	280,000.00	ดูเพิ่มเติม

หน้า: 10 รายการ

สถานะการประเมินภาษี: **ประเมินภาษีแล้ว**
วันที่ประเมินภาษี: 03/09/2568


ข้อมูลการใช้ประโยชน์ข้อมูลอาคารชุด/ห้องชุด

การใช้ประโยชน์: ขนาดพื้นที่รวม (ตร.ม.)
ที่อยู่อาศัย หลังอื่นๆ: 35.00

แจ้งเปลี่ยนแปลงการใช้ประโยชน์ (ภ.ด.ส. 5) ปิด

 หากผู้ใช้งานต้องการยื่นคำร้องแจ้งเปลี่ยนแปลงการใช้ประโยชน์ที่ดินหรือสิ่งปลูกสร้าง

(ภ.ด.ส. 5) เลือก **แจ้งเปลี่ยนแปลงการใช้ประโยชน์ (ภ.ด.ส. 5)**




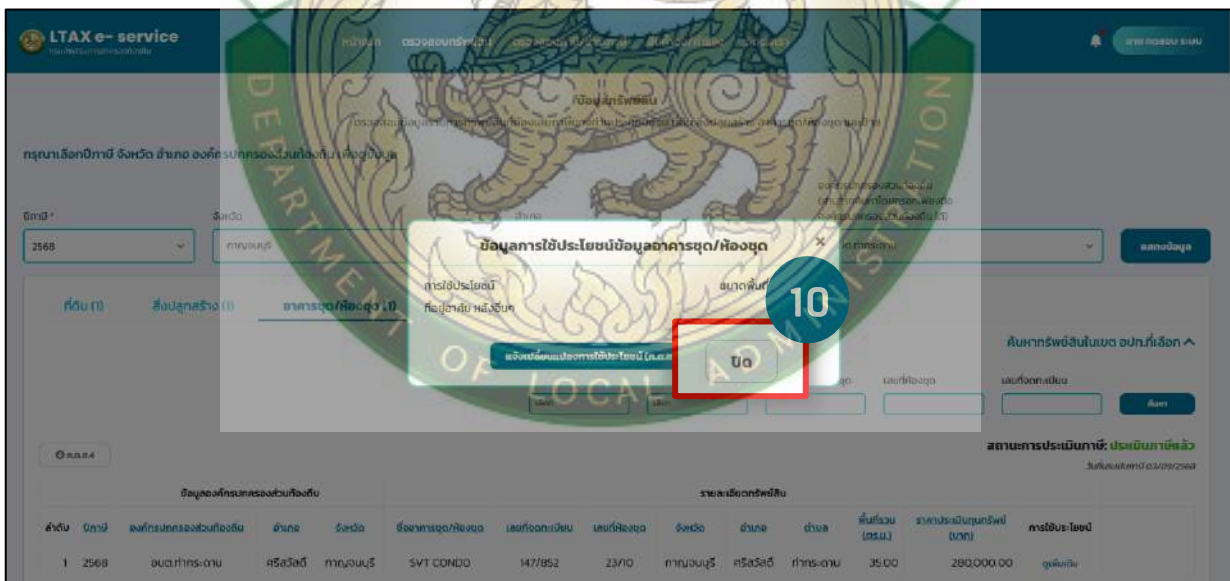
ข้อมูลการใช้ประโยชน์ข้อมูลอาคารชุด/ห้องชุด

การใช้ประโยชน์
ที่อยู่อาศัย เหว่งบ้าน

แจ้งเปลี่ยนแปลงการใช้ประโยชน์ (ภ.ด.ส. 5)

ลำดับ	ปีภาษี	เลขที่กรมการส่งเรื่องถึง	ตำบล	จังหวัด	ชื่ออาคารชุด/ห้องชุด	เลขที่โฉนดที่ดิน	เลขที่โฉนด	จังหวัด	อำเภอ	ตำบล	พื้นที่รวม (ตร.ม.)	ราคาประเมินทุนทรัพย์ (บาท)	การใช้ประโยชน์
1	2568	เขตท่าพระ-ตัน	ศรีสวัสดิ์	กาญจนบุรี	SVT CONDO	147/852	23/10	กาญจนบุรี	ศรีสวัสดิ์	ท่าพระ-ตัน	35.00	280,000.00	ที่อยู่อาศัย

 หากผู้ใช้งานไม่ต้องการยื่นคำร้อง เลือก **ปิด**



ข้อมูลการใช้ประโยชน์ข้อมูลอาคารชุด/ห้องชุด

การใช้ประโยชน์
ที่อยู่อาศัย เหว่งบ้าน

แจ้งเปลี่ยนแปลงการใช้ประโยชน์ (ภ.ด.ส. 5)

ปิด

ลำดับ	ปีภาษี	เลขที่กรมการส่งเรื่องถึง	ตำบล	จังหวัด	ชื่ออาคารชุด/ห้องชุด	เลขที่โฉนดที่ดิน	เลขที่โฉนด	จังหวัด	อำเภอ	ตำบล	พื้นที่รวม (ตร.ม.)	ราคาประเมินทุนทรัพย์ (บาท)	การใช้ประโยชน์
1	2568	เขตท่าพระ-ตัน	ศรีสวัสดิ์	กาญจนบุรี	SVT CONDO	147/852	23/10	กาญจนบุรี	ศรีสวัสดิ์	ท่าพระ-ตัน	35.00	280,000.00	ที่อยู่อาศัย



ตรวจสอบทรัพย์สินประเภทป้าย



เลือก ป้าย

LTAX e- service
หน้าแรก ตรวจสอบทรัพย์สิน ตรวจสอบภาษี/ชำระภาษี ยื่นคำขอ/ทำเรื่อง ติดต่อเรา
นาย ทวีวัฒน์ ธนบุญ

ข้อมูลทรัพย์สิน

ตรวจสอบข้อมูลรายการทรัพย์สินที่ต้องเสียภาษีตามประเภทของที่ดิน สิ่งปลูกสร้าง อาคารชุด/ห้องชุด และป้าย

กรุณาเลือกปีภาษี จังหวัด อำเภอ องค์การปกครองส่วนท้องถิ่น เพื่อดูข้อมูล

ปีภาษี *

จังหวัด

อำเภอ

องค์การปกครองส่วนท้องถิ่น

แสดงข้อมูล

2568

กาญจนบุรี

ศรีสวัสดิ์

องค์การบริหารส่วนตำบล

องค์การบริหารส่วนท้องถิ่น (สามารถค้นหาในกรณีที่พบชื่อ องค์การบริหารส่วนท้องถิ่น ได้)

1

ป้าย (1)

ที่ดิน (1) สิ่งปลูกสร้าง (1) อาคารชุด/ห้องชุด (1) **ป้าย (1)**

ค้นหาทรัพย์สินในเขต ออกก็เลือก

สถานะการประเมินค่า: ประเมินภาษีแล้ว

วันที่ประเมินค่า 28/08/2568

ข้อมูลองค์การปกครองส่วนท้องถิ่น										รายละเอียดทรัพย์สิน				
ลำดับ	ปีภาษี	องค์การปกครองส่วนท้องถิ่น	อำเภอ	จังหวัด	รหัสป้าย	ข้อความภายในป้าย	สถานที่ตั้งป้าย	จังหวัด	อำเภอ	ตำบล	ประเภทป้าย	ขนาดป้าย (ตร.ม.)	จำนวนหน่วย (หน่วย)	อัตราภาษีป้าย (บาท/500 ตร.ม.)
1	องค์การบริหารส่วนตำบล	ศรีสวัสดิ์	กาญจนบุรี	2568		โครงสร้าง ยาน สุนัข ปลั๊กเข้า วัน 5 หน้าบาท สนง.โทร 0444411414	ถ.-ช.-	กาญจนบุรี	ศรีสวัสดิ์	เขาโจด	ป้ายประเภทที่ 3 (น) ป้ายที่ไม่มีอักษรไทย ไม่ว่าจะมิภาพหรือเครื่องหมาย/มีอักษรไทยบางส่วนหรือทั้งหมดอยู่ได้หรือต่ำกว่าอักษรต่างประเทศ (ข้อความเคลื่อนที่/เปลี่ยนข้อความได้)	120.00x150.00	36	52



แสดงข้อมูลป้ายที่ต้องเสียภาษี

LTAX e- service
หน้าแรก ตรวจสอบทรัพย์สิน ตรวจสอบภาษี/ชำระภาษี ยื่นคำขอ/ทำเรื่อง ติดต่อเรา
นาย ทวีวัฒน์ ธนบุญ

ข้อมูลทรัพย์สิน

ตรวจสอบข้อมูลรายการทรัพย์สินที่ต้องเสียภาษีตามประเภทของที่ดิน สิ่งปลูกสร้าง อาคารชุด/ห้องชุด และป้าย

กรุณาเลือกปีภาษี จังหวัด อำเภอ องค์การปกครองส่วนท้องถิ่น เพื่อดูข้อมูล

ปีภาษี *

จังหวัด

อำเภอ

องค์การปกครองส่วนท้องถิ่น

แสดงข้อมูล

2568

กาญจนบุรี

ศรีสวัสดิ์

องค์การบริหารส่วนตำบล

องค์การบริหารส่วนท้องถิ่น (สามารถค้นหาในกรณีที่พบชื่อ องค์การบริหารส่วนท้องถิ่น ได้)

2

ที่ดิน (1) สิ่งปลูกสร้าง (1) อาคารชุด/ห้องชุด (1) **ป้าย (1)**

ค้นหาทรัพย์สินในเขต ออกก็เลือก

ข้อมูลองค์การปกครองส่วนท้องถิ่น										รายละเอียดทรัพย์สิน				
ลำดับ	ปีภาษี	องค์การปกครองส่วนท้องถิ่น	อำเภอ	จังหวัด	รหัสป้าย	ข้อความภายในป้าย	สถานที่ตั้งป้าย	จังหวัด	อำเภอ	ตำบล	ประเภทป้าย	ขนาดป้าย (ตร.ม.)	จำนวนหน่วย (หน่วย)	อัตราภาษีป้าย (บาท/500 ตร.ม.)
1	องค์การบริหารส่วนตำบล	ศรีสวัสดิ์	กาญจนบุรี	2568		โครงสร้าง ยาน สุนัข ปลั๊กเข้า วัน 5 หน้าบาท สนง.โทร 0444411414	ถ.-ช.-	กาญจนบุรี	ศรีสวัสดิ์	เขาโจด	ป้ายประเภทที่ 3 (น) ป้ายที่ไม่มีอักษรไทย ไม่ว่าจะมิภาพหรือเครื่องหมาย/มีอักษรไทยบางส่วนหรือทั้งหมดอยู่ได้หรือต่ำกว่าอักษรต่างประเทศ (ข้อความเคลื่อนที่/เปลี่ยนข้อความได้)	120.00x150.00	36	52



แสดงสถานะการประเมินภาษี และวันที่ประเมินภาษี

สถานะการประเมินภาษี: ประเมินภาษีแล้ว
วันที่ประเมินภาษี 26/08/2568


ลำดับ	ประเภท	องค์กรปกครองส่วนท้องถิ่น	อำเภอ	จังหวัด	รหัสไปรษณีย์	ชื่อความหมายในป้าย	สถานที่ตั้งป้าย	จังหวัด	อำเภอ	ตำบล	ประเภทป้าย	ขนาดป้าย (ซม.)	จำนวนหน่วย (หน่วย)	ตั้งรายการป้าย (บาท/500.00ซม.)
1	อันดับที่ 1	ศรีสวัสดิ์	กาญจนบุรี	2568		โครงสร้าง ยานยนต์	ถ.บ.-	กาญจนบุรี	ศรีสวัสดิ์	เขาโจด	ป้ายประเภทที่ 3 (ท) ยานยนต์	120.00x150.00	36	52



หากผู้ใช้งานมีป้ายมากกว่า 1 ป้าย ในเขตองค์กรปกครองส่วนท้องถิ่นนั้น สามารถค้นหาทรัพย์สินได้ ดังนี้

ค้นหาทรัพย์สินในเขต อปท.ที่เลือก

ลำดับ	ประเภท	องค์กรปกครองส่วนท้องถิ่น	อำเภอ	จังหวัด	รหัสไปรษณีย์	ชื่อความหมายในป้าย	สถานที่ตั้งป้าย	จังหวัด	อำเภอ	ตำบล	ประเภทป้าย	ขนาดป้าย (ซม.)	จำนวนหน่วย (หน่วย)	ตั้งรายการป้าย (บาท/500.00ซม.)
1	อันดับที่ 1	ศรีสวัสดิ์	กาญจนบุรี	2568		โครงสร้าง ยานยนต์	ถ.บ.-	กาญจนบุรี	ศรีสวัสดิ์	เขาโจด	ป้ายประเภทที่ 3 (ท) ยานยนต์	120.00x150.00	36	52

 เลือกอำเภอ ตำบล และกรอกรหัสป้าย ชื่อสถานประกอบการค้า ประเภทป้าย

ข้อมูลทรัพย์สิน
ตรวจสอบข้อมูลรายการทรัพย์สินที่ต้องการเสียภาษีของบ้านประกอบด้วย ที่ดิน สิ่งปลูกสร้าง อาคารชุด/ห้องชุด และป้าย

กรุณาเลือกนิคมฯ จังหวัด อำเภอ องค์การปกครองส่วนท้องถิ่น เพื่อดูข้อมูล

นิคมฯ * 2568 | จังหวัด กาญจนบุรี | อำเภอ ศรีสวัสดิ์ | องค์การปกครองส่วนท้องถิ่น อบต.ท่ากระดาน | [แสดงข้อมูล](#)


ต้องการกรอกรหัสป้าย (แบบ 3 หลัก) กรุณากรอกเลขรหัสป้ายของบ้าน (เลขที่บ้าน) และเลขรหัสป้ายของบ้าน (เลขที่โฉนดที่ดิน)

4

อำเภอ: ตำบล: รหัสป้าย:

ชื่อสถานประกอบการค้า: ประเภทป้าย:

ลำดับ	นิคมฯ	องค์การปกครองส่วนท้องถิ่น	อำเภอ	จังหวัด	รหัสป้าย	ชื่อความหมาย(เลข)	สถานที่ตั้งป้าย	จังหวัด	อำเภอ	ตำบล	ประเภทป้าย	ขนาดป้าย (มม.)	จำนวนหน่วย (หน่วย)	อัตราภาษี (บาท/500 ตร.ม.)
1	อบต.ท่ากระดาน	ศรีสวัสดิ์	กาญจนบุรี	2568		โถงสร้าง ยานสุขุมวิท ปลอเข้า วัน 5 มั่นบาท สจ.ใจ โทร 0444411414	ถ.-ข.-	กาญจนบุรี	ศรีสวัสดิ์	เขาโจด	ป้ายประเภทที่ 3 (ท) ป้ายที่ไม่มีอักษรไทย ไม่วางมีภาพหรือเครื่องหมาย/อักษรไทยบางส่วนหรือทั้งหมดอยู่ใต้หรือต่ำกว่าอักษรต่างประเทศ (ข้อความเคลื่อนที่/เปลี่ยนข้อความได้)	120.00x150.00	36	52

 เมื่อกรอกข้อมูลที่ต้องการค้นหาครบแล้ว เลือก ค้นหา

ข้อมูลทรัพย์สิน
ตรวจสอบข้อมูลรายการทรัพย์สินที่ต้องการเสียภาษีของบ้านประกอบด้วย ที่ดิน สิ่งปลูกสร้าง อาคารชุด/ห้องชุด และป้าย

กรุณาเลือกนิคมฯ จังหวัด อำเภอ องค์การปกครองส่วนท้องถิ่น เพื่อดูข้อมูล

นิคมฯ * 2568 | จังหวัด กาญจนบุรี | อำเภอ ศรีสวัสดิ์ | องค์การปกครองส่วนท้องถิ่น อบต.ท่ากระดาน | [แสดงข้อมูล](#)

ต้องการกรอกรหัสป้าย (แบบ 3 หลัก) กรุณากรอกเลขรหัสป้ายของบ้าน (เลขที่บ้าน) และเลขรหัสป้ายของบ้าน (เลขที่โฉนดที่ดิน)


5

อำเภอ: ตำบล: รหัสป้าย:

ชื่อสถานประกอบการค้า: ประเภทป้าย:

[ค้นหา](#)

ลำดับ	นิคมฯ	องค์การปกครองส่วนท้องถิ่น	อำเภอ	จังหวัด	รหัสป้าย	ชื่อความหมาย(เลข)	สถานที่ตั้งป้าย	จังหวัด	อำเภอ	ตำบล	ประเภทป้าย	ขนาดป้าย (มม.)	จำนวนหน่วย (หน่วย)	อัตราภาษี (บาท/500 ตร.ม.)
1	อบต.ท่ากระดาน	ศรีสวัสดิ์	กาญจนบุรี	2568		โถงสร้าง ยานสุขุมวิท ปลอเข้า วัน 5 มั่นบาท สจ.ใจ โทร 0444411414	ถ.-ข.-	กาญจนบุรี	ศรีสวัสดิ์	เขาโจด	ป้ายประเภทที่ 3 (ท) ป้ายที่ไม่มีอักษรไทย ไม่วางมีภาพหรือเครื่องหมาย/อักษรไทยบางส่วนหรือทั้งหมดอยู่ใต้หรือต่ำกว่าอักษรต่างประเทศ (ข้อความเคลื่อนที่/เปลี่ยนข้อความได้)	120.00x150.00	36	52

 จะแสดงข้อมูลป้ายแบบข้างต้น



เลือกดาวน์โหลด แบบแจ้งการแสดงป้าย (ภ.ป. 1)

ภ.ป.1

ข้อมูลทรัพย์สิน
ตรวจสอบข้อมูลรายการทรัพย์สินที่เชื่อมโยงรายการประกอบด้วย ที่ดิน สิ่งปลูกสร้าง อาคารชุด/ห้องชุด และป้าย

กรุณาเลือกปีภาษี จังหวัด อำเภอ องค์การบริหารส่วนท้องถิ่น เพื่อดูข้อมูล

ปีภาษี * 2568 | จังหวัด กทม. | อำเภอ หนองแขม | องค์การบริหารส่วนท้องถิ่น หนองแขม | แสดงข้อมูล

ที่ดิน (1) | สิ่งปลูกสร้าง (1) | อาคารชุด/ห้องชุด (1) | **ป้าย (1)**

ค้นหาทรัพย์สินแบบเลือกที่เลือก <

อำเภอ หนองแขม | ตำบล หนองแขม | รหัสบ้าน 10000 | ชื่อสถานประกอบการ หนองแขม 10000 | ประเภทป้าย ป้ายประเภทที่ 3 (ก) | ค้นหา

สถานการณ์ประเมินภาษี: **ประเมินภาษีแล้ว**
วันที่ประเมินภาษี: 25/02/2568

ลำดับ	ปีภาษี	องค์การบริหารส่วนท้องถิ่น	อำเภอ	จังหวัด	รหัสบ้าน	ชื่อความหมายของป้าย	สถานที่ตั้งป้าย	จังหวัด	อำเภอ	ตำบล	ประเภทป้าย	ขนาดป้าย (มม.)	จำนวนแผ่น (แผ่น)	อัตราการป้าย (บาท/500 ตร.ม.)
1	2568	กรุงเทพมหานคร	หนองแขม	กรุงเทพมหานคร	10000	โกดังรับซ่อมรถจักรยานยนต์	ก-ข-5	กรุงเทพมหานคร	หนองแขม	หนองแขม	ป้ายประเภทที่ 3 (ก) ป้ายที่ไม่ติดรูปไทย ไปรษณีย์ ภาพหรือเครื่องหมาย/อักษรที่ออกแบบขึ้นแล้ว กิ่งของบัญชีรถจักรยานยนต์	120.00x150.00	36	52

ตัวอย่าง แบบแสดงรายการภาษีป้าย (ภ.ป. 1)*

ภ.ป.1
แบบแสดงรายการภาษีป้าย
ประจำปีภาษี พ.ศ. 2568

ชื่อเจ้าของป้ายหรือชื่อสถานประกอบการหรือกิจการอื่น ๆ น.ส. พรพรรณ ภูพานิช
เลขที่ 98 หมู่ 11 ซอย 11 ถนน 11 กรุงเทพมหานคร พระโขนง กรุงเทพมหานคร โทรสาร 1111
ตำบล/แขวง อำเภอ จังหวัด นครราชสีมา โทรศัพท์


ขอขึ้นแบบแสดงรายการภาษีต่อเจ้าพนักงาน ณ อ.ต.พ.ท.จ.ต.น. อำเภอ ศรีสวัสดิ์ จังหวัด กาญจนบุรี ตามรายการต่อไปนี้

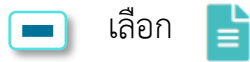
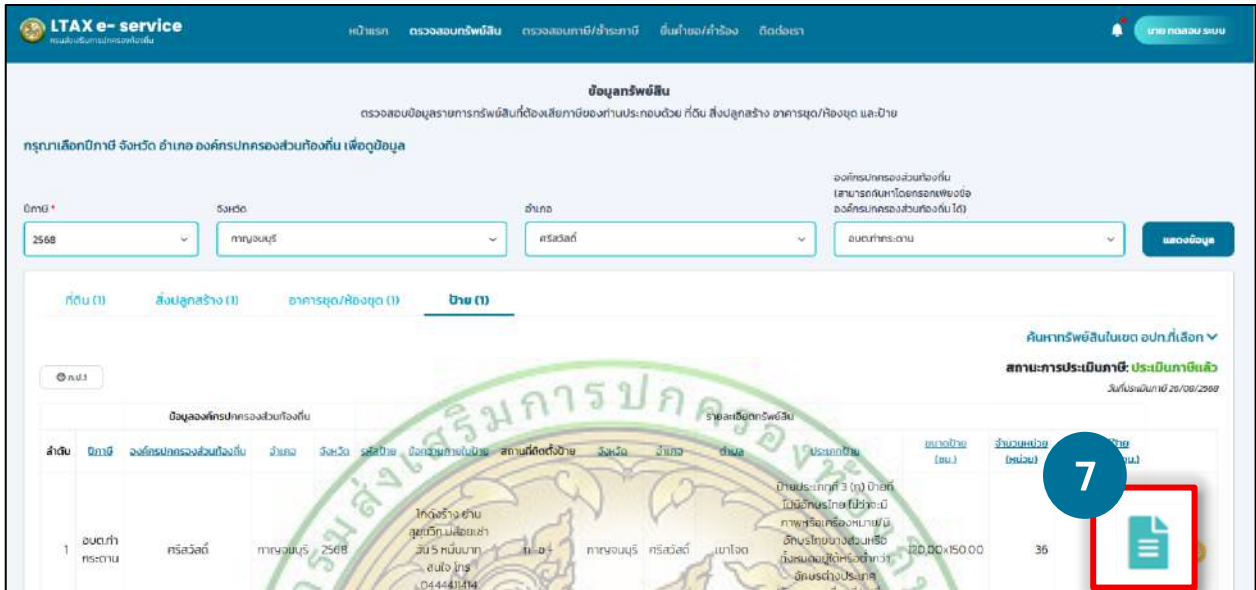
ประเภทป้าย	ขนาดป้าย		เนื้อที่ป้าย ตร.ชม.	จำนวนป้าย	ข้อความหรือภาพหรือเครื่องหมายที่ปรากฏในป้ายโดยย่อ	สถานที่ตั้งป้ายและ วันที่ติดตั้งป้าย	ค่าภาษี	หมายเหตุ
	กว้าง	ยาว						
3(ก)	120.00	150.00	18,000.00	1	โกดังรับซ่อมรถจักรยานยนต์	ก-ข-5 วันที่ 01/02/2568	1,872.00	
รวมเงินค่าภาษีป้าย							1,872.00	

ข้าพเจ้าขอรับรองว่ารายการที่แจ้งไว้ในแบบนี้ถูกต้องและครบถ้วนตามความจริงทุกประการ

ลงชื่อ..... วันที่.....

*ภ.ป. 1 คือ แบบแสดงรายการภาษีป้าย ใช้สำหรับการแสดงรายละเอียดของป้ายโฆษณาที่เจ้าของกิจการหรือผู้ประกอบการต้องเสียภาษี โดยจะระบุข้อมูลเกี่ยวกับขนาด รูปแบบ และจำนวนป้ายโฆษณาที่เจ้าของกิจการตั้งอยู่ในพื้นที่ที่ต้องการประกาศ โดยภาษีนี้จะคิดตามขนาดของป้าย และประเภทการใช้งาน

 หน้าจอแสดงรายละเอียดป้าย





ข้อมูลทรัพย์สิน
ตรวจสอบข้อมูลรายการทรัพย์สินที่ต้องเสียภาษีอากรตามประเภทของที่ดิน สิ่งปลูกสร้าง อาคารชุด/ห้องชุด และป้าย

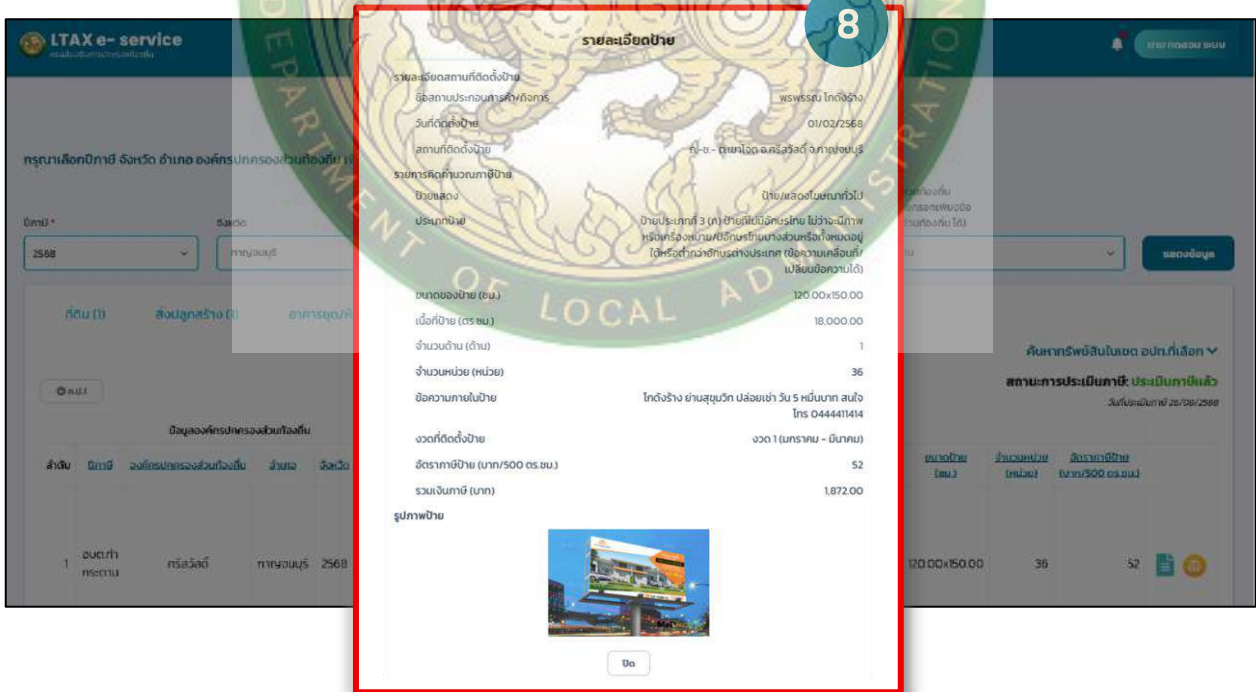
กรุณาเลือกปีภาษี จังหวัด อำเภอ องค์การบริหารส่วนท้องถิ่น เพื่อดูข้อมูล

ปีภาษี * 2568 | จังหวัด กาญจนบุรี | อำเภอ ศรีสวัสดิ์ | องค์การบริหารส่วนท้องถิ่น อบต.ท่ากระดาน

ที่ดิน (1)	สิ่งปลูกสร้าง (1)	อาคารชุด/ห้องชุด (1)	ป้าย (1)
1	องค์ท่ากระดาน	ศรีสวัสดิ์	กาญจนบุรี 2568

7 

 จะแสดงหน้าต่างรายละเอียดป้าย แสดงรายละเอียดสถานที่ติดตั้งป้าย รายการคิดคำนวณภาษีป้าย รูปภาพป้าย



รายละเอียดป้าย


รายละเอียดสถานที่ติดตั้งป้าย
ชื่อสถานประกอบการ/กิจการ: พระพรหม โทจน์จ่าง
วันที่ติดตั้งป้าย: 01/02/2568
สถานที่ตั้งป้าย: หมู่ 5 - ถนนพหลโยธิน อ.ศรีสวัสดิ์ จ.กาญจนบุรี

รายการคิดคำนวณภาษีป้าย
ป้ายแสดง: ป้ายแสดงโฆษณาทั่วไป
ประเภทป้าย: ป้ายประเภทที่ 3 (ก) ป้ายที่มีลักษณะเป็นวงกลมหรือรูปทรงคล้ายวงกลมหรือวงรี กว้างน้อยกว่าสูง ติดตั้งบนสิ่งปลูกสร้างประเภท (1) (2) และ (3) เปลี่ยนข้อความได้

ขนาดของป้าย (ซม.)	เนื้อที่ป้าย (ตร.ม.)	จำนวนแผ่น (แผ่น)	จำนวนหน่วย (หน่วย)	ข้อความภายในป้าย
120.00x150.00	18,000.00	1	36	โครงสร้าง อำนวยสุขวิทย์ บัณฑิตวิทยาลัย โทร 0444411414

งวดที่ตั้งป้าย: งวด 1 (มกราคม - มีนาคม)

อัตราภาษีป้าย (บาท/500 ตร.ม.)	รวมเงินภาษี (บาท)
52	1,872.00

รูปภาพป้าย 

8



เมื่อตรวจสอบรายละเอียดป้ายเรียบร้อยแล้ว เลือกรหัส **ปิด**

ปิด

รายละเอียดป้าย

รายละเอียดของป้ายภาษีป้าย

รหัสป้าย: 2568

จังหวัด: กาญจนบุรี

อำเภอ: ทรายบัว

ประเภทป้าย: ป้ายแสดงชื่อร้านค้า

รายละเอียดของป้าย:

- ประเภทป้าย (RM): 120.00x150.00
- เนื้อที่ป้าย (ตร.ม.): 36.000.00
- จำนวนป้าย: 1
- จำนวนแผ่นป้าย: 36
- อัตราภาษีป้าย: 120.00x150.00 (ตร.ม.)
- รวมภาษีป้าย (บาท): 1,872.00

ปุ่ม **ปิด** (Close) is highlighted with a red box and a blue circle containing the number 9.



หากผู้ใช้งานต้องการยื่นอุทธรณ์ภาษีป้าย สามารถเลือก **อุทธรณ์ภาษีป้าย** เพื่อทำการยื่นคำร้องอุทธรณ์ภาษีป้าย



ข้อมูลทรัพย์สิน

กรุณาเลือกปีภาษี จังหวัด อำเภอ องค์การปกครองส่วนท้องถิ่น เพื่อดูข้อมูล

ปีภาษี: 2568

จังหวัด: กาญจนบุรี

อำเภอ: ทรายบัว

องค์การปกครองส่วนท้องถิ่น: องค์การบริหารส่วนตำบลทรายบัว

ลำดับ	ปีภาษี	องค์การปกครองส่วนท้องถิ่น	อำเภอ	จังหวัด	รหัสป้าย	ข้อความภายในป้าย	สถานที่ตั้งป้าย	จังหวัด	อำเภอ	ด้าน	ประเภทป้าย	ขนาดป้าย (ตร.ม.)	จำนวนแผ่น (แผ่น)	อัตราภาษีป้าย (บาท/500 ตร.ม.)
1	2568	องค์การบริหารส่วนตำบลทรายบัว	ทรายบัว	กาญจนบุรี	2568	โทรศัพท์มือถือ	ถ.บ.- ทรายบัว	กาญจนบุรี	ทรายบัว	หน้า	ป้ายประเภทที่ 3 (ท) ป้ายที่ไม่ได้ระบุชื่อร้านค้า/ไม่ระบุชื่อผู้ประกอบการ/มีลักษณะคล้ายคลึงกับป้ายประเภทที่ 3 (ท) ป้ายที่แสดงชื่อร้านค้า/ผู้ประกอบการ	120.00x150.00	36	52

ปุ่ม **อุทธรณ์** (Appeal) is highlighted with a red box and a blue circle containing the number 10.

3

ตรวจสอบภาษี/ชำระภาษี

การตรวจสอบภาษี/ชำระภาษี

ผู้ใช้งานสามารถตรวจสอบภาษี/ประวัติการชำระ ชำระภาษี และสามารถดาวน์โหลด ภ.ด.ส. 6, ภ.ด.ส. 7, ภ.ด.ส. 8, หลักฐานการชำระภาษี และตรวจสอบสถานะการชำระภาษีได้ โดยสามารถชำระภาษีผ่าน Mobile Banking หลังจากชำระแล้ว ยังสามารถดาวน์โหลดหลักฐานการชำระภาษีได้



การตรวจสอบภาษี/ชำระภาษี



ภาษีที่ดินและสิ่งปลูกสร้าง




เลือกเมนู ระบบตรวจสอบภาษี/ชำระภาษี เป็นหน้าจอสำหรับตรวจสอบภาษี/ชำระภาษี บนเว็บไซต์สำหรับให้บริการประชาชน ด้านภาษีที่ดินและสิ่งปลูกสร้าง ประกอบด้วยภาษีที่ดินและสิ่งปลูกสร้าง ภาษีป้าย และสามารถตรวจสอบประวัติการชำระภาษีที่ดินและสิ่งปลูกสร้าง และประวัติการชำระ ภาษีป้ายได้

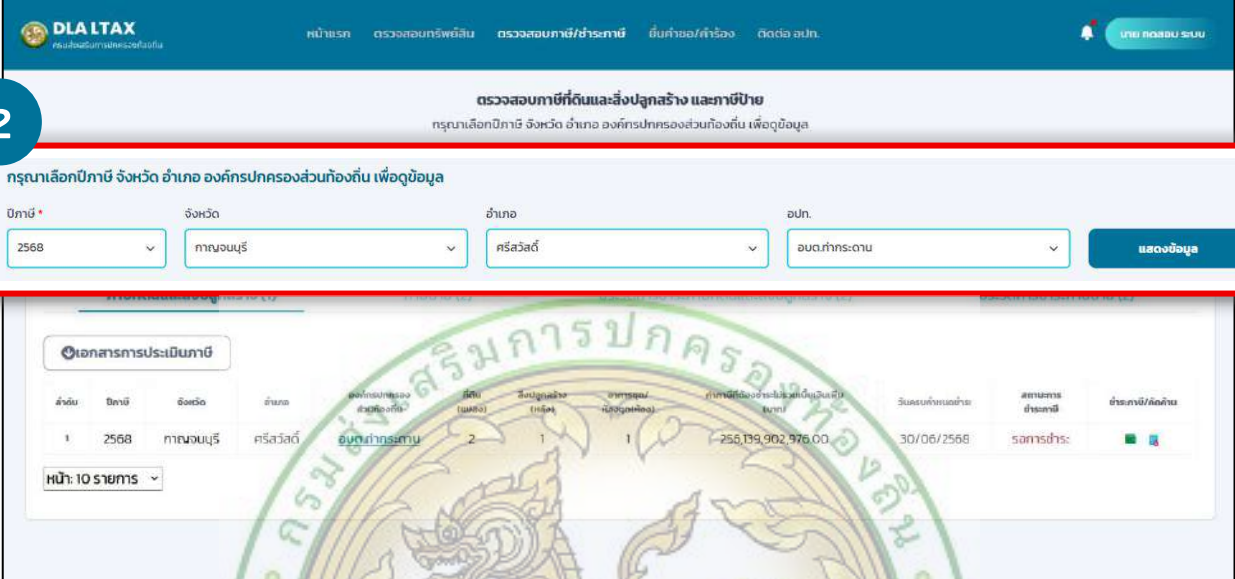
1

ระบบตรวจสอบภาษี/ชำระภาษี
ใช้แสดงข้อมูลค่าภาษีประเภทต่างๆ สำหรับภาษีปัจจุบัน

ระบบยื่นคำขอ/คำร้อง
ใช้จัดการคำร้องขอเปลี่ยนแปลงการประเมินภาษีที่ดินและสิ่งปลูกสร้าง

ติดต่อ อบท.
ติดต่อขอคำปรึกษาเรื่องระบบงานด้านภาษี

 หน้าจอตรวจสอบภาษี/ชำระภาษีโดยระบบจะแสดงข้อมูลภาษีที่ดินและสิ่งปลูกสร้าง และภาษีป้าย ประวัติการชำระภาษี ในปีต่าง ๆ สามารถเลือก ปีภาษี จังหวัด อำเภอ และองค์กรปกครองส่วนท้องถิ่น เพื่อดูข้อมูล



2

DLA LTAX
หน้าแรก ตรวจสอบทรัพย์สิน ตรวจสอบภาษี/ชำระภาษี ยื่นคำขอ/ชำระ คัดต่อ งบป.


ตรวจสอบภาษีที่ดินและสิ่งปลูกสร้าง และภาษีป้าย
กรุณาเลือกปีภาษี จังหวัด อำเภอ องค์กรปกครองส่วนท้องถิ่น เพื่อดูข้อมูล

ปีภาษี * จังหวัด อำเภอ อปท.
2568 กาญจนบุรี ศรีสวัสดิ อบต.ท่ากระดาน **แสดงข้อมูล**

เอกสารประเมินภาษี

ส่วน	ปีภาษี	จังหวัด	อำเภอ	องค์กรปกครองส่วนท้องถิ่น	ที่ดิน (แปลง)	สิ่งปลูกสร้าง (หลัง)	อาคารสูง/ห้องชุด(ห้อง)	ค่าภาษีที่ดินและสิ่งปลูกสร้าง (บาท)	วันครบกำหนดชำระ	สถานะการชำระภาษี	ชำระภาษี/ลดค่า
1	2568	กาญจนบุรี	ศรีสวัสดิ	อบต.ท่ากระดาน	2	1	1	256,139,902,976.00	30/06/2568	ชำระชำระ	ชำระภาษี/ลดค่า

หน้า: 10 รายการ

 เลือก แสดงข้อมูล **แสดงข้อมูล**



3

DLA LTAX
หน้าแรก ตรวจสอบทรัพย์สิน ตรวจสอบภาษี/ชำระภาษี ยื่นคำขอ/ชำระ คัดต่อ งบป.

ตรวจสอบภาษีที่ดินและสิ่งปลูกสร้าง และภาษีป้าย
กรุณาเลือกปีภาษี จังหวัด อำเภอ องค์กรปกครองส่วนท้องถิ่น เพื่อดูข้อมูล

ปีภาษี * จังหวัด อำเภอ อปท.
2568 กาญจนบุรี ศรีสวัสดิ อบต.ท่ากระดาน **แสดงข้อมูล**

ภาษีที่ดินและสิ่งปลูกสร้าง (1) **ภาษีป้าย (2)** **ประวัติการชำระภาษีที่ดินและสิ่งปลูกสร้าง (2)** **ประวัติการชำระภาษีป้าย (2)**

เอกสารประเมินภาษี

ส่วน	ปีภาษี	จังหวัด	อำเภอ	องค์กรปกครองส่วนท้องถิ่น	ที่ดิน (แปลง)	สิ่งปลูกสร้าง (หลัง)	อาคารสูง/ห้องชุด(ห้อง)	ค่าภาษีที่ดินและสิ่งปลูกสร้าง (บาท)	วันครบกำหนดชำระ	สถานะการชำระภาษี	ชำระภาษี/ลดค่า
1	2568	กาญจนบุรี	ศรีสวัสดิ	อบต.ท่ากระดาน	2	1	1	256,139,902,976.00	30/06/2568	ชำระชำระ	ชำระภาษี/ลดค่า

หน้า: 10 รายการ



เลือก ภาษีที่ดินและสิ่งปลูกสร้าง

ภาษีที่ดินและสิ่งปลูกสร้าง (1)

DLA LTAX
กรมส่งเสริมการปกครองส่วนท้องถิ่น

หน้าแรก ตรวจสอบทรัพย์สิน ตรวจสอบภาษี/ชำระภาษี ติดต่อ/ชำระภาษี ติดต่ออปท. นาย ทดสอบ ระบบ

ตรวจสอบภาษีที่ดินและสิ่งปลูกสร้าง และภาษีป้าย
กรุณาเลือกปีภาษี จังหวัด อำเภอ องค์การปกครองส่วนท้องถิ่น เพื่อข้อมูล

ปีภาษี * 2568 | จังหวัด กาลยงบุรี | อำเภอ ศรีสวัสดิ์ | อปท. อบต.ท่ากระดาน แสดงข้อมูล

ภาษีที่ดินและสิ่งปลูกสร้าง (1) | ภาษีป้าย (2) | ประวัติการชำระภาษีที่ดินและสิ่งปลูกสร้าง (2) | ประวัติการชำระภาษีป้าย (2)

เอกสารการประเมินภาษี

ลำดับ	ปีภาษี	จังหวัด	อำเภอ	องค์การปกครองส่วนท้องถิ่น	ที่ดิน (แปลง)	สิ่งปลูกสร้าง (หลัง)	อาคารชุด/ห้องชุด(ห้อง)	ค่าภาษีที่ต้องชำระรวมเดิมเงินเต็ม (บาท)	วันครบกำหนดชำระ	สถานะการชำระภาษี	ชำระภาษี/ลดค่า
1	2568	กาลยงบุรี	ศรีสวัสดิ์	อบต.ท่ากระดาน	2	1	1	256,139,902,976.00	30/06/2568	รอการชำระ	

หน้า: 10 รายการ



แสดงข้อมูลภาษีที่ดินและสิ่งปลูกสร้างที่ผู้ใช้งานเป็นผู้มีหน้าที่เสียภาษีในองค์กรปกครองส่วนท้องถิ่นนั้น ๆ

DLA LTAX
กรมส่งเสริมการปกครองส่วนท้องถิ่น

หน้าแรก ตรวจสอบทรัพย์สิน ตรวจสอบภาษี/ชำระภาษี ติดต่อ/ชำระภาษี ติดต่ออปท. นาย ทดสอบ ระบบ

ตรวจสอบภาษีที่ดินและสิ่งปลูกสร้าง และภาษีป้าย
กรุณาเลือกปีภาษี จังหวัด อำเภอ องค์การปกครองส่วนท้องถิ่น เพื่อข้อมูล

ปีภาษี * 2568 | จังหวัด กาลยงบุรี | อำเภอ ศรีสวัสดิ์ | อปท. อบต.ท่ากระดาน แสดงข้อมูล

ภาษีที่ดินและสิ่งปลูกสร้าง (1) | ภาษีป้าย (2) | ประวัติการชำระภาษีที่ดินและสิ่งปลูกสร้าง (2) | ประวัติการชำระภาษีป้าย (2)

ลำดับ	ปีภาษี	จังหวัด	อำเภอ	องค์การปกครองส่วนท้องถิ่น	ที่ดิน (แปลง)	สิ่งปลูกสร้าง (หลัง)	อาคารชุด/ห้องชุด(ห้อง)	ค่าภาษีที่ต้องชำระรวมเดิมเงินเต็ม (บาท)	วันครบกำหนดชำระ	สถานะการชำระภาษี	ชำระภาษี/ลดค่า
1	2568	กาลยงบุรี	ศรีสวัสดิ์	อบต.ท่ากระดาน	2	1	1	256,139,902,976.00	30/06/2568	รอการชำระ	

หน้า: 10 รายการ



สามารถดาวน์โหลด เอกสารการประเมินภาษี ได้

เอกสารการประเมินภาษี

DLA ITAX
กรมส่งเสริมการปกครองส่วนท้องถิ่น

หน้าแรก ตรวจสอบทรัพย์สิน ตรวจสอบภาษี/ชำระภาษี ติดต่อขอ/ทำเรื่อง ติดต่อ อบท.

นาย ทศธร ระบบ

ตรวจสอบภาษีที่ดินและสิ่งปลูกสร้าง และภาษีป้าย
กรุณาเลือกปีภาษี จังหวัด อำเภอ องค์การปกครองส่วนท้องถิ่น เพื่อดูข้อมูล

กรุณาเลือกปีภาษี จังหวัด อำเภอ องค์การปกครองส่วนท้องถิ่น เพื่อดูข้อมูล

ปีภาษี * 2568 | จังหวัด กทม.นนทบุรี | อำเภอ ศรีสวัสดิ์ | อบท.ท่ากระดาน | แสดงข้อมูล

ภาษีที่ดินและสิ่งปลูกสร้าง (2) | ภาษีป้าย (2) | ประวัติการชำระภาษีที่ดินและสิ่งปลูกสร้าง (2) | ประวัติการชำระภาษีป้าย (2)

เอกสารการประเมินภาษี

ลำดับ	ปีภาษี	จังหวัด	อำเภอ	องค์การปกครองส่วนท้องถิ่น	ที่ดิน (แปลง)	สิ่งปลูกสร้าง (ตาราง)	อาคารชุด/สิ่งปลูกสร้าง	ค่าภาษีที่ดินและสิ่งปลูกสร้าง (บาท)	วันครบกำหนดชำระ	สถานะการชำระภาษี	ชำระภาษี/ลดค่า
1	2568	กทม.นนทบุรี	ศรีสวัสดิ์	อบท.ท่ากระดาน	2			256,139,902,976.00	30/06/2568	รอดชำระ:	

หน้า: 10 รายการ



ตัวอย่าง

หนังสือแจ้งการประเมินภาษีที่ดินและสิ่งปลูกสร้าง (ภ.ด.ส. 6)*

ภ.ด.ส. 6

หนังสือแจ้งประเมินภาษีที่ดินและสิ่งปลูกสร้าง

ประจำปี พ.ศ. 2568

ที่ 12332156

286 หมู่ที่ 2 ตำบลท่ากระดาน
อำเภอศรีสวัสดิ์ จังหวัดกาญจนบุรี 71250

วันที่ 19 เดือน พฤษภาคม พ.ศ. 2568

เรื่อง แจ้งการประเมินเพื่อเสียภาษีที่ดินและสิ่งปลูกสร้าง

เรียน น.ส. พรพรรณ กุศลสุข

ตามที่ท่านเป็นเจ้าของทรัพย์สิน ประกอบด้วย

1. ที่ดิน จำนวน.....แปลง
2. สิ่งปลูกสร้าง จำนวน.....หลัง
3. อาคารชุด/ห้องชุด จำนวน.....หลัง

พบจำนวนประเมินได้ทำการประเมินภาษีที่ดินและสิ่งปลูกสร้างแล้ว เป็นจำนวนเงิน

.....บาท (.....) สิบล้านเจ็ดแสนแปดพันสี่ร้อยถ้วน

ตามรายการที่ปรากฏในแบบแสดงรายการคำนวณที่ดินและสิ่งปลูกสร้างแนบท้ายหนังสือฉบับนี้

จะยื่น ขอให้ท่านนำเงินภาษีที่ดินและสิ่งปลูกสร้างไปชำระ ณ สำนักงาน/ที่ทำการ

..... ภายในเดือน.....ปี พ.ศ. 2568

หรือส่งทางบริการประชาชนที่องค์กรปกครองส่วนท้องถิ่นกำหนด

ถ้าไม่ชำระภายในกำหนดจะต้องเสียเบี้ยปรับและเงินเพิ่มตามมาตรา 68 และมาตรา 70 แห่งพระราชบัญญัติภาษีที่ดินและสิ่งปลูกสร้าง พ.ศ. 2562

อนึ่ง หากท่านได้รับแจ้งการประเมินภาษีที่ดินและสิ่งปลูกสร้างแล้ว เห็นว่าการประเมินไม่ถูกต้อง มีสิทธิยื่นคำร้องคัดค้านต่อผู้บริหารท้องถิ่นเพื่อพิจารณาขอทบทวนแบบ ภ.ด.ส.10 ภายในสามสิบวันนับแต่วันที่ได้รับแจ้งการประเมิน และหากผู้บริหารท้องถิ่นไม่เห็นชอบกับคำร้องคัดค้านนี้ ให้มีสิทธิอุทธรณ์ต่อคณะกรรมการพิจารณาอุทธรณ์การประเมินภาษี โดยยื่นอุทธรณ์ต่อผู้บริหารท้องถิ่นภายในสามสิบวันนับแต่วันที่ได้รับหนังสือแจ้ง และกรณีไม่เห็นด้วยกันควรมีแจ้งอุทธรณ์ มีสิทธิฟ้องเป็นคดีต่อศาลภายในสามสิบวันนับแต่วันที่ได้รับหนังสือแจ้งวิธีแจ้งอุทธรณ์ฯ ทั้งนี้ ตามมาตรา 73 และมาตรา 82 แห่งพระราชบัญญัติภาษีที่ดินและสิ่งปลูกสร้าง พ.ศ. 2562


ขอแสดงความนับถือ

.....


นายกเทศมนตรี

นายกองค์การบริหารส่วนตำบลท่ากระดาน

พนักงานประเมิน



คำร้องคัดค้านการประเมินภาษี
การยื่นภาษีที่ดินและ
สิ่งปลูกสร้าง (ภ.ด.ส.6)



ชำระภาษี

*ภ.ด.ส. 6 คือ หนังสือแจ้งการประเมินภาษีที่ดินและสิ่งปลูกสร้างเป็นเอกสารที่ทางหน่วยงานราชการ เช่น องค์กรปกครองส่วนท้องถิ่น (อปท.) นำมาใช้เพื่อแจ้งผู้มีหน้าที่เสียภาษีที่ดินและสิ่งปลูกสร้างถึงการประเมินราคาประเมินที่ดินและสิ่งปลูกสร้างประจำปี

ตัวอย่าง แบบแสดงรายการคำนวณภาษีที่ดินและสิ่งปลูกสร้าง (ภ.ด.ส. 7)*

แบบแสดงรายการคำนวณภาษีที่ดินและสิ่งปลูกสร้าง ภ.ด.ส. 7

อบต.ท่ากระดาน หน้าที่ 1 จาก 1

ชื่อเจ้าของที่ดินและสิ่งปลูกสร้าง/เจ้าของที่ดิน/ผู้ครอบครองที่ดิน น.ส. พรพรรณ ภูพันธ์
ที่อยู่ 98 หมู่ - ซอย - ถนน - ตำบล/แขวง มาบกราด อำเภอ/เขต พระทองคำ จังหวัด นครราชสีมา 30220

ที่	ประเภทที่ดิน/เลขที่	ลักษณะการทำประโยชน์	คำนวณราคาประเมินทุนทรัพย์ของที่ดิน				คำนวณราคาประเมินมูลค่าของสิ่งปลูกสร้าง						รวมราคาประเมินของที่ดินและสิ่งปลูกสร้าง (บาท)	มูลค่าฐานภาษีที่ได้รับยกเว้น (บาท)	มูลค่าฐานภาษีที่ต้องชำระ (บาท)	จำนวนภาษีที่ต้องชำระ (บาท)					
			จำนวนเนื้อที่ที่ดิน			ราคาประเมินต่อ ตร.ว. (บาท)	ประเภทของสิ่งปลูกสร้าง	ขนาดพื้นที่ปลูกสร้าง (ตร.ม.)	ราคาประเมินต่อ ตร.ม. (บาท)	รวมราคาประเมินสิ่งปลูกสร้าง (บาท)	ค่าเสื่อม						ราคาประเมินหลังหักค่าเสื่อม (บาท)				
			ไร่	งาน	ตร.ว.						อายุ	คิดเป็นร้อยละ									
1	โหนด (56858)	3	12	6	0.00	4,800.00	2,500.00	2,000,000.00	2	อาคารพาณิชย์	500,000.00	5,600.00	2,800,000,000.00	5	40,000.00	2,660,000,000.00	2,672,000,000.00	-	2,672,000,000.00	0.30-0.60	14,782,000.00
ยอดรวมภาษีเงินได้																		14,782,000.00			

*ภ.ด.ส. 7 คือ แบบแสดงรายการคำนวณภาษีที่ดินและสิ่งปลูกสร้าง ซึ่งจะถูกออกโดยองค์กรปกครองส่วนท้องถิ่น (อปท.) เพื่อแจ้งให้เจ้าของที่ดินหรือสิ่งปลูกสร้างทราบถึงจำนวนภาษีที่ต้องชำระในแต่ละปีตามการประเมินที่ดินและสิ่งปลูกสร้างที่ได้ถูกประเมินโดยทางราชการ

ตัวอย่าง แบบแสดงรายการคำนวณอากรขุดห้องขุด (ภ.ด.ส. 8)*

แบบแสดงรายการคำนวณอากรขุดห้องขุด ภ.ด.ส. 8

อบต.ท่ากระดาน ศรีสวัสดิ์ กาญจนบุรี หน้าที่ 1 จาก 1

ชื่อเจ้าของอาคารขุด/ห้องขุด น.ส. พรพรรณ ภูพันธ์
ที่อยู่ 98 หมู่ - ซอย - ถนน - ตำบล/แขวง มาบกราด อำเภอ/เขต พระทองคำ จังหวัด นครราชสีมา 30220

ที่	ชื่ออาคาร/ห้องขุด	เลขทะเบียนอาคารขุด	พื้นที่อาคารขุด/ห้องขุด	ลักษณะการใช้ประโยชน์	เลขที่ห้องขุด	ขนาดพื้นที่ขุด (ตร.ม.)	ราคาประเมินต่อ ตร.ม. (บาท)	ราคาประเมินอาคารขุด/ห้องขุด (บาท)	มูลค่าฐานภาษีที่ได้รับยกเว้น (บาท)	มูลค่าฐานภาษีที่ต้องชำระ (บาท)	อัตราภาษี (ร้อยละ)	จำนวนภาษีที่ต้องชำระ (บาท)
1	BVT CONDO	147/852	0- 0- 0.00	อาคารพาณิชย์	-	30.00	6,000.00	240,000.00	-	240,000.00	-	-
						2.00	8,000.00	16,000.00				
						3.00	8,000.00	24,000.00				
						35.00	-	280,000.00				
					2	35.00	-	280,000.00	-	280,000.00	0.02	56.00
ยอดรวมภาษีเงินได้												56.00

*ภ.ด.ส. 8 คือ แบบแสดงรายการคำนวณภาษีอาคารชุด/ห้องชุด เป็นเอกสารที่ใช้ในการคำนวณภาษีที่ดินและสิ่งปลูกสร้างสำหรับ อาคารชุด/ห้องชุด โดยเฉพาะ เพื่อใช้ในการประเมินมูลค่าของอาคารชุด/ห้องชุดที่เจ้าของต้องชำระภาษี ซึ่งตามกฎหมายการประเมินภาษีที่ดินและสิ่งปลูกสร้างจะคำนวณจากมูลค่าของทรัพย์สินรวมถึงพื้นที่ใช้สอยของอาคารหรือลักษณะการใช้งานของอาคารนั้น ๆ

ตัวอย่าง เอกสารแบบการประเมิน*

รายละเอียดคำอธิบายเพิ่มเติมประกอบหนังสือแจ้งการประเมินภาษีที่ดินและสิ่งปลูกสร้าง และแบบแสดงรายการคำนวณภาษีที่ดินและสิ่งปลูกสร้าง อาคารชุด/ห้องชุด (แบบ ภ.ด.ส. 6 - 8) ประจำปีภาษี พ.ศ. 2568

1. ภาษีทั้งหมดที่คำนวณได้ ตามแบบ ภ.ด.ส. 7-8 (ก่อนการลดภาษี) จำนวน 14,782,056.00 บาท

2. ได้รับการลดภาษี รวมจำนวน 0.00 บาท

2.1 ลดภาษีตามพระราชกฤษฎีกาลดภาษีที่ดินและสิ่งปลูกสร้าง พ.ศ. 2563

2.1.1 อัตราร้อยละ 50 จำนวน 0.00 บาท ได้แก่

(1) ทรัพย์สินประเภท (ก) จำนวน 0.00 บาท

ขล

2.1.2 อัตราร้อยละ 90 จำนวน 0.00 บาท ได้แก่

(1) ทรัพย์สินประเภท (ก) จำนวน 0.00 บาท

ขล

2.2 ลดภาษีในอัตราร้อยละ ตามพระราชกฤษฎีกาลดภาษีที่ดินและสิ่งปลูกสร้างบางประเภท พ.ศ. สำหรับจัดเก็บภาษีที่ดินและสิ่งปลูกสร้าง ประจำปี พ.ศ. จำนวน 0.00 บาท

2.3 ลดภาษีตามมาตรา 56 และมาตรา 57 จำนวน 0.00 บาท

3. ภาษีที่คำนวณได้หลังจากการลดภาษีตามข้อ 2 แล้ว (ข้อ 1 - ข้อ 2) จำนวน 14,782,056.00 บาท

คำอธิบาย :

(ก) โฉนดที่ดินหรือโฉนดที่ดินตามพระราชกฤษฎีกาลดภาษีที่ดินและสิ่งปลูกสร้าง พ.ศ. 2563 เช่น ที่ดินที่เป็นที่ตั้งของโรงผลิตไฟฟ้า โรงผลิตไฟฟ้า โรงเรือนเอกชน สวนสัตว์ เป็นต้น



(ข) ใต้ลดภาษีเฉพาะในกรณี ดังนี้

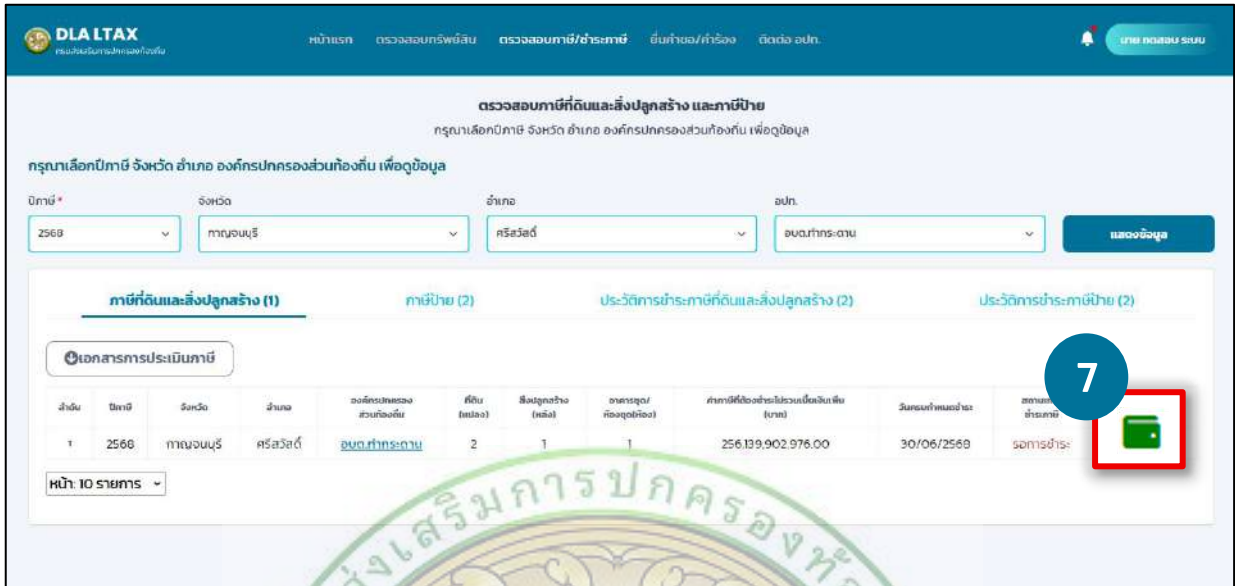
(1) ทรัพย์สินที่ไม่ได้รับการลดภาษีตามข้อ 2.1.1 หรือข้อ 2.1.2

(2) ทรัพย์สินที่ได้รับการลดภาษีตามข้อ 2.1.1 แล้ว ให้คำนวณลดภาษีเพิ่มอีก ร้อยละ (เมื่อรวมกันแล้ว ต้องไม่เกินร้อยละ 90) หรือทรัพย์สินที่ได้รับการลดภาษีข้อ 2.1.2 แล้ว ไม่ต้องลดภาษีเพิ่มอีกตามข้อ 2.2

(ค) กรณีได้รับการลดภาษีตามข้อ 2.1 และ 2.2 แล้ว ยังอาจได้รับการลดภาษีตามข้อ 2.3 ตามสัดส่วนที่ได้รับความสะดวก

*เอกสารแบบการประเมินภาษี คือ เอกสารที่ออกโดยหน่วยงานภาครัฐ เช่น องค์กรปกครองส่วนท้องถิ่น (เทศบาล หรือ อบต.) หรือกรมที่ดิน เพื่อใช้ในการประเมินค่าภาษีที่ดินและสิ่งปลูกสร้างของเจ้าของที่ดินในแต่ละปี เอกสารนี้มักจะใช้เพื่ออ้างอิงในการคำนวณภาษีที่ดินและสิ่งปลูกสร้างตามเกณฑ์ที่กำหนดในแต่ละปี โดยเจ้าของที่ดินจะต้องชำระภาษีตามอัตราที่หน่วยงานที่เกี่ยวข้องกำหนด

 เลือก ชำระภาษี  เพื่อชำระภาษีได้



DLA LTAX
กรมส่งเสริมการปกครองท้องถิ่น

หน้าแรก ตรวจสอบทรัพย์สิน ตรวจสอบภาษี/ชำระภาษี ย้ายข้อมูล/ทำเรื่อง ติดต่อ อปท.


ตรวจสอบภาษีที่ดินและสิ่งปลูกสร้าง และภาษีป้าย
กรุณาเลือกปีภาษี จังหวัด อำเภอ องค์การปกครองส่วนท้องถิ่น เพื่อดูข้อมูล


กรุณาเลือกปีภาษี จังหวัด อำเภอ องค์การปกครองส่วนท้องถิ่น เพื่อดูข้อมูล

ปีภาษี * 2568 จังหวัด กาญจนบุรี อำเภอ ศรีสวัสดิ์ อปท. อบต.ท่ากระดาน **แสดงข้อมูล**

ภาษีที่ดินและสิ่งปลูกสร้าง (1)				ภาษีป้าย (2)		ประวัติการชำระภาษีที่ดินและสิ่งปลูกสร้าง (2)		ประวัติการชำระภาษีป้าย (2)		
เอกสารการประเมินภาษี										
ลำดับ	ปีภาษี	จังหวัด	อำเภอ	องค์การปกครองส่วนท้องถิ่น	พื้นที่ (ตารางวา)	สิ่งปลูกสร้าง (หลัง)	อาคารสูง/ห้องชุด(ห้อง)	ค่าภาษีที่ดินและสิ่งปลูกสร้าง (บาท)	วันครบกำหนดชำระ	สถานะการชำระภาษี
1	2568	กาญจนบุรี	ศรีสวัสดิ์	อบต.ท่ากระดาน	2	1	1	256,139,902,976.00	30/06/2568	จัดการชำระ

หน้า: 10 รายการ

 หน้าต่างแสดงจำนวนเงินทั้งหมดที่ต้องชำระ และให้เลือกช่องทางการชำระ



DLA LTAX
กรมส่งเสริมการปกครองท้องถิ่น

หน้าแรก ตรวจสอบทรัพย์สิน ตรวจสอบภาษี/ชำระภาษี ย้ายข้อมูล/ทำเรื่อง ติดต่อ อปท.

DLA LTAX
กรมส่งเสริมการปกครองท้องถิ่น

กรุณาเลือกปีภาษี จังหวัด อำเภอ องค์การปกครองส่วนท้องถิ่น เพื่อดูข้อมูล

ปีภาษี * 2568 จังหวัด กาญจนบุรี อำเภอ ศรีสวัสดิ์ อปท. อบต.ท่ากระดาน **แสดงข้อมูล**

ภาษีที่ดินและสิ่งปลูกสร้าง (1)				ภาษีป้าย (2)		ประวัติการชำระภาษีที่ดินและสิ่งปลูกสร้าง (2)		ประวัติการชำระภาษีป้าย (2)		
เอกสารการประเมินภาษี										
ลำดับ	ปีภาษี	จังหวัด	อำเภอ	องค์การปกครองส่วนท้องถิ่น	พื้นที่ (ตารางวา)	สิ่งปลูกสร้าง (หลัง)	อาคารสูง/ห้องชุด(ห้อง)	ค่าภาษีที่ดินและสิ่งปลูกสร้าง (บาท)	วันครบกำหนดชำระ	สถานะการชำระภาษี
1	2568	กาญจนบุรี	ศรีสวัสดิ์	อบต.ท่ากระดาน	2	1	1	256,139,902,976.00	30/06/2568	จัดการชำระ

หน้า: 10 รายการ

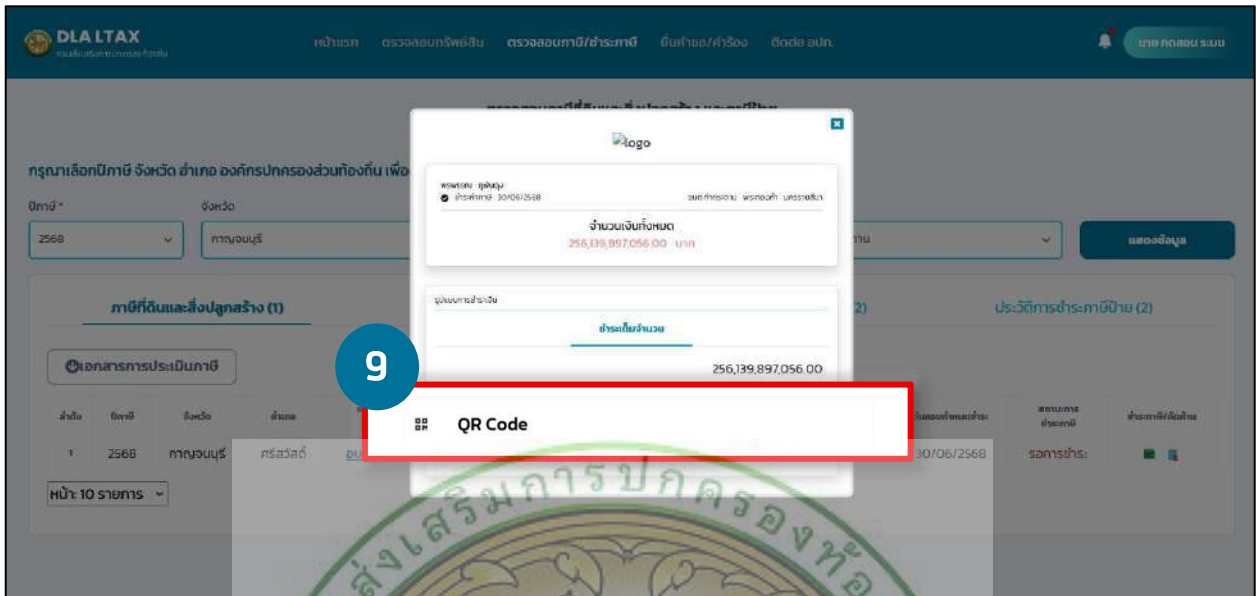
จำนวนเงินทั้งหมดที่ต้องชำระ: 256,139,897,056.00 บาท

ชำระเต็มจำนวน: 256,139,897,056.00


Payment Method: **QR Code**





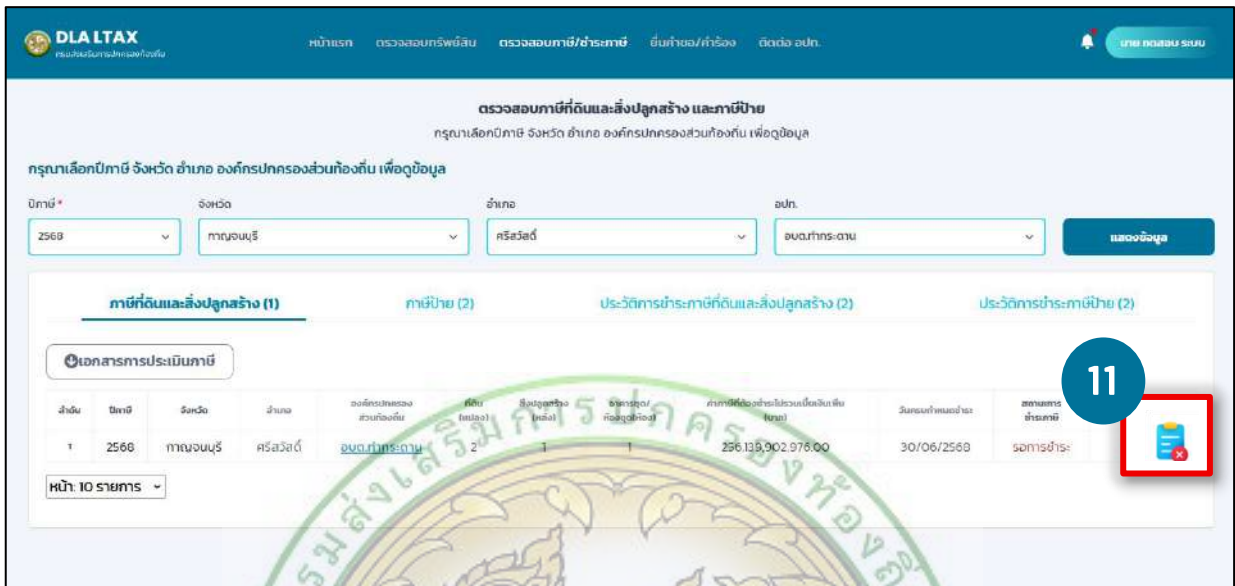
เลือก คิวอาร์โค้ด (QR Code)  QR Code



จะปรากฏคิวอาร์โค้ด (QR Code) สำหรับชำระเงินผ่าน Mobile Banking



 เลือก **คัดค้านการประเมินภาษี**  หากผู้เสียภาษีเห็นว่าการประเมินภาษีที่ได้รับแจ้งนั้นไม่ถูกต้อง



คัดค้านการประเมินภาษี

ลำดับ	ปีภาษี	จังหวัด	อำเภอ	องค์กรปกครองส่วนท้องถิ่น	สิ่งปลูกสร้าง (ตารางวา)	สิ่งปลูกสร้าง (ตารางวา)	ค่าที่ดิน	ค่าสิ่งปลูกสร้าง	ค่าภาษีที่ดินและสิ่งปลูกสร้าง (รวม)	วันครบกำหนดชำระ	สถานะการชำระภาษี
1	2568	กาญจนบุรี	ศรีสวัสดิ์	อบต.ท่ากระดาน	2	1	1	256,135,902.975.00	30/06/2568	ผลการชำระ	

 หน้าจอจะแสดงหน้ายื่นคำขอ/คำร้อง สามารถดำเนินการตามขั้นตอนใน หน้า 181



ยื่นคำร้อง

ลำดับ	เมือง	จังหวัด	อำเภอ	องค์กรปกครองส่วนท้องถิ่น
1	เมือง	เชียงใหม่	แม่แตง	เทศบาลนครเชียงใหม่
2	เมือง	สุพรรณบุรี	สนมธ	เทศบาลตำบลสนมธ
3	เมือง	กำแพงเพชร	ไทรงาม	อบต.หนองแม่แตง
4	เมือง	กาญจนบุรี	ศรีสวัสดิ์	อบต.ท่ากระดาน
5	เมือง	กาญจนบุรี	ท่ามะกา	อบต.ท่ามะกา

▶ ประวัติการชำระภาษีที่ดินและสิ่งปลูกสร้าง

▢ เลือก ประวัติการชำระภาษีที่ดินและสิ่งปลูกสร้าง

DLA ITAX
กรมส่งเสริมการปกครองส่วนท้องถิ่น

หน้าแรก ตรวจสอบทรัพย์สิน ตรวจสอบภาษี/ชำระภาษี ยื่นคำขอ/คำร้อง ติดต่อ อบก.

ภาษี ทดสอบ ระบบ

ตรวจสอบภาษีที่ดินและสิ่งปลูกสร้าง และภาษีป้าย
กรุณาเลือกปีภาษี จังหวัด อำเภอ องค์การปกครองส่วนท้องถิ่น เพื่อดูข้อมูล

กรุณาเลือกปีภาษี จังหวัด อำเภอ องค์การปกครองส่วนท้องถิ่น เพื่อดูข้อมูล

ปีภาษี * 2568 | จังหวัด กาญจนบุรี | อำเภอ **1** | อบก. [แสดงข้อมูล](#)

ประวัติการชำระภาษีที่ดินและสิ่งปลูกสร้าง (1) | ประวัติการชำระภาษีป้าย (3)

ยอดรวมการชำระภาษีที่ดินและสิ่งปลูกสร้าง ปี 2568 รวม 2,561.00 บาท

ปีภาษี	จำนวนเงินภาษีที่ชำระ	เลขที่ใบเสร็จรับเงิน	วันรวมค่าภาษีชำระ	วันที่ชำระ	จังหวัด	อำเภอ	องค์การปกครองส่วนท้องถิ่น	ชื่อ-สกุลผู้ชำระเงิน	สถานะการชำระภาษี
2568	14,782,056.00	RCPTP-01104/68	30/06/2568	03/09/2568	กาญจนบุรี	ศรีสวัสดิ์	อบต.ท่ากระดาน	พวรสณ ภูพินดุง	รายการถูกยกเลิก กรุณาติดต่อเจ้าหน้าที่
2568	14,782,000.00	RCPTB-00003/68	30/06/2568	10/07/2568	กาญจนบุรี	ศรีสวัสดิ์	อบต.ท่ากระดาน	พวรสณ ภูพินดุง	รายการถูกยกเลิก กรุณาติดต่อเจ้าหน้าที่
2568	256,139,897,056.00	RCPTP-01104/68	30/06/2568	15/09/2568	กาญจนบุรี	ศรีสวัสดิ์	อบต.ท่ากระดาน	พวรสณ ภูพินดุง	รายการถูกยกเลิก กรุณาติดต่อเจ้าหน้าที่
2568	2,561.00	RCPTP-01104/68	30/06/2568	15/09/2568	กาญจนบุรี	ศรีสวัสดิ์	อบต.ท่ากระดาน	พวรสณ ภูพินดุง	ชำระภาษีแล้ว

หน้า: 10 รายการ

▢ แสดงประวัติการชำระภาษีที่ดินและสิ่งปลูกสร้าง

DLA ITAX
กรมส่งเสริมการปกครองส่วนท้องถิ่น

หน้าแรก ตรวจสอบทรัพย์สิน ตรวจสอบภาษี/ชำระภาษี ยื่นคำขอ/คำร้อง ติดต่อ อบก.

ภาษี ทดสอบ ระบบ

ตรวจสอบภาษีที่ดินและสิ่งปลูกสร้าง และภาษีป้าย
กรุณาเลือกปีภาษี จังหวัด อำเภอ องค์การปกครองส่วนท้องถิ่น เพื่อดูข้อมูล

กรุณาเลือกปีภาษี จังหวัด อำเภอ องค์การปกครองส่วนท้องถิ่น เพื่อดูข้อมูล

ปีภาษี * 2568 | จังหวัด กาญจนบุรี | อำเภอ **2** | อบก. [แสดงข้อมูล](#)

ประวัติการชำระภาษีที่ดินและสิ่งปลูกสร้าง (4) | ประวัติการชำระภาษีป้าย (3)

ยอดรวมการชำระภาษีที่ดินและสิ่งปลูกสร้าง ปี 2568 รวม 2,561.00 บาท

ปีภาษี	จำนวนเงินภาษีที่ชำระ	เลขที่ใบเสร็จรับเงิน	วันรวมค่าภาษีชำระ	วันที่ชำระ	จังหวัด	อำเภอ	องค์การปกครองส่วนท้องถิ่น	ชื่อ-สกุลผู้ชำระเงิน	สถานะการชำระภาษี
2568	14,782,056.00	RCPTP-01104/68	30/06/2568	03/09/2568	กาญจนบุรี	ศรีสวัสดิ์	อบต.ท่ากระดาน	พวรสณ ภูพินดุง	รายการถูกยกเลิก กรุณาติดต่อเจ้าหน้าที่
2568	14,782,000.00	RCPTB-00003/68	30/06/2568	10/07/2568	กาญจนบุรี	ศรีสวัสดิ์	อบต.ท่ากระดาน	พวรสณ ภูพินดุง	รายการถูกยกเลิก กรุณาติดต่อเจ้าหน้าที่
2568	256,139,897,056.00	RCPTP-01104/68	30/06/2568	15/09/2568	กาญจนบุรี	ศรีสวัสดิ์	อบต.ท่ากระดาน	พวรสณ ภูพินดุง	รายการถูกยกเลิก กรุณาติดต่อเจ้าหน้าที่
2568	2,561.00	RCPTP-01104/68	30/06/2568	15/09/2568	กาญจนบุรี	ศรีสวัสดิ์	อบต.ท่ากระดาน	พวรสณ ภูพินดุง	ชำระภาษีแล้ว

ตัวอย่าง

หลักฐานการรับชำระเงินภาษีที่ดินและสิ่งปลูกสร้าง

เล่มที่.....
 เลขที่ RCPTP-01104/68

หลักฐานการรับชำระเงินภาษีที่ดินและสิ่งปลูกสร้าง
 วันที่ 8 เดือน พฤศจิกายน พ.ศ. 2568

ได้รับเงินค่าภาษีที่ดินและสิ่งปลูกสร้างจาก..... น.ส. พรพรรณ ภูพันดุง

อยู่บ้านเลขที่ 98 หมู่ที่..... ถนน..... ตำบล/แขวง..... มาบกราด

อำเภอ/เขต..... พระทองคำ..... จังหวัด..... นครราชสีมา..... ตามหนังสือแจ้งการประเมิน

เลขที่..... 654 ลงวันที่ 21 เดือน ตุลาคม พ.ศ. 2568 ประจำปีภาษี พ.ศ. 2568

ที่	รายการ	จำนวนเงิน		หมายเหตุ
		บาท	สตางค์	
1	ค่าภาษีที่ดินและสิ่งปลูกสร้าง	2,561	00	
2	เบี้ยปรับ ร้อยละ.....	0	00	
3	เงินเพิ่มกรณีชำระเกินกำหนดเวลา.....เดือน	0	00	
ตัวอักษร (.....)		2,561	00	

ลงชื่อ.....ผู้รับเงิน

การเสียภาษีตามพระราชบัญญัตินี้ไม่เป็นเหตุให้เกิดสิทธิตามกฎหมายอื่น
 (มาตรา 9 วรรคสอง แห่งพระราชบัญญัติที่ดินและสิ่งปลูกสร้าง พ.ศ. 2562)

➔ ภาษีป้าย

▢ เลือก ภาษีป้าย

DLA LTAX
กรมส่งเสริมการปกครองส่วนท้องถิ่น

หน้าแรก ตรวจสอบภาษีที่ดิน ตรวจสอบภาษีป้าย ยื่นคำขอ/ชำระภาษี ติดต่อ อบต.

เมนู ทดสอบ ระบบ

ตรวจสอบภาษีที่ดินและสิ่งปลูกสร้าง และภาษีป้าย
กรุณาเลือกปีภาษี จังหวัด อำเภอ องค์การปกครองส่วนท้องถิ่น เพื่อดูข้อมูล

กรุณาเลือกปีภาษี จังหวัด อำเภอ องค์การปกครองส่วนท้องถิ่น เพื่อดูข้อมูล

ปีภาษี * 2568
จังหวัด กาญจนบุรี
อำเภอ ศรีสวัสดิ์
องค์การปกครองส่วนท้องถิ่น อบต.ท่ากระดาน

1 ภาษีป้าย (1)

ภาษีที่ดินและสิ่งปลูกสร้าง (1) ประวัติการชำระภาษีที่ดินและสิ่งปลูกสร้าง (4) ประวัติการชำระภาษีป้าย (3)

แบบแสดงรายการภาษีป้าย(ก.ป. 1) หนังสือแจ้งการประเมินภาษี(ก.ป. 3)

ลำดับ	ปีภาษี	จังหวัด	อำเภอ	องค์การปกครองส่วนท้องถิ่น	จำนวนป้าย (ป้าย)	ค่าภาษีป้าย (บาท)	วันครบกำหนดชำระ	สถานะการชำระภาษี	ชำระภาษี/คัดค้าน
1	2568	กาญจนบุรี	ศรีสวัสดิ์	อบต.ท่ากระดาน	1	1,872.00	31/03/2568	ชำระภาษีแล้ว	
2	2568	กาญจนบุรี	ศรีสวัสดิ์	อบต.ท่ากระดาน	1	377.00	31/03/2568	รอการชำระ	
3	2568	กาญจนบุรี	ศรีสวัสดิ์	อบต.ท่ากระดาน	1	200.00	31/03/2568	ชำระภาษีแล้ว	

▢ แสดงข้อมูลภาษีป้าย

DLA LTAX
กรมส่งเสริมการปกครองส่วนท้องถิ่น

หน้าแรก ตรวจสอบภาษีที่ดิน ตรวจสอบภาษีป้าย ยื่นคำขอ/ชำระภาษี ติดต่อ อบต.

เมนู ทดสอบ ระบบ

ตรวจสอบภาษีที่ดินและสิ่งปลูกสร้าง และภาษีป้าย
กรุณาเลือกปีภาษี จังหวัด อำเภอ องค์การปกครองส่วนท้องถิ่น เพื่อดูข้อมูล

กรุณาเลือกปีภาษี จังหวัด อำเภอ องค์การปกครองส่วนท้องถิ่น เพื่อดูข้อมูล

ปีภาษี * 2568
จังหวัด กาญจนบุรี
อำเภอ ศรีสวัสดิ์
องค์การปกครองส่วนท้องถิ่น อบต.ท่ากระดาน

2

ภาษีที่ดินและสิ่งปลูกสร้าง (1) ภาษีป้าย (3) ประวัติการชำระภาษีที่ดินและสิ่งปลูกสร้าง (4) ประวัติการชำระภาษีป้าย (3)

ลำดับ	ปีภาษี	จังหวัด	อำเภอ	องค์การปกครองส่วนท้องถิ่น	จำนวนป้าย (ป้าย)	ค่าภาษีป้าย (บาท)	วันครบกำหนดชำระ	สถานะการชำระภาษี	ชำระภาษี/คัดค้าน
1	2568	กาญจนบุรี	ศรีสวัสดิ์	อบต.ท่ากระดาน	1	1,872.00	31/03/2568	ชำระภาษีแล้ว	
2	2568	กาญจนบุรี	ศรีสวัสดิ์	อบต.ท่ากระดาน	1	377.00	31/03/2568	รอการชำระ	
3	2568	กาญจนบุรี	ศรีสวัสดิ์	อบต.ท่ากระดาน	1	200.00	31/03/2568	ชำระภาษีแล้ว	

สามารถดาวน์โหลด แบบแจ้งการแสดงรายการป้ายภาษี (ภ.ป. 1) ได้

แบบแสดงรายการภาษีป้าย(ภ.ป. 1)

DLATAX กรมที่ดินและสิ่งปลูกสร้าง

หน้าแรก ตรวจสอบทรัพย์สิน ตรวจสอบภาษี/ภาระภาษี ยื่นภาษี/ชำระภาษี ติดต่อแจ้งปัญหา

ตรวจสอบภาษีที่ดินและสิ่งปลูกสร้าง และภาษีป้าย
กรุณาเลือกปีภาษี จังหวัด อำเภอ องค์การบริหารส่วนท้องถิ่น เพื่อดูข้อมูล

ปีภาษี * 2568 จังหวัด กทม. อำเภอ กทม. องค์การบริหารส่วนท้องถิ่น กทม.

แบบแสดงรายการภาษีป้าย(ภ.ป. 1) 3

ลำดับ	ปีภาษี	จังหวัด	อำเภอ	องค์การบริหารส่วนท้องถิ่น	จำนวนภาษี (บาท)	สถานะการชำระภาษี	วันที่ชำระภาษี	หมายเหตุ
1	2568	กทม.	กทม.	กทม.	1,872.00	ชำระภาษีแล้ว	31/03/2568	
2	2568	กทม.	กทม.	กทม.	377.00	ชำระภาษีแล้ว	31/03/2568	
3	2568	กทม.	กทม.	กทม.	200.00	ชำระภาษีแล้ว	31/03/2568	

ตัวอย่าง แบบแสดงรายการภาษีป้าย (ภ.ป. 1)*

ภ.ป.1
แบบแสดงรายการภาษีป้าย
ประจำปีภาษี พ.ศ. 2568

ชื่อเจ้าของป้ายหรือชื่อสถานประกอบการค้าหรือกิจการอื่น น.ส. พรพรรณ ภูทับสูง
เลขที่ 98 หมู่ ต.กรอก, ซอย..... ถนน..... กทม.
ตำบล/แขวง..... มานกลาง..... อำเภอ..... พระทองสำ..... จังหวัด..... นครราชสีมา..... โทรศัพท์.....


ขอขึ้นแบบแสดงรายการภาษีป้ายต่อเจ้าพนักงาน ณ อ.ต.ท.กระต๊าม อำเภอ ศรีสวัสดิ์ จังหวัด กาญจนบุรี ตามรายการต่อไปนี้

ประเภทป้าย	ขนาดป้าย		เนื้อที่ป้าย ตร.จ.ม.	จำนวนด้าน	ข้อความหรือภาพหรือเครื่องหมายที่ปรากฏในป้ายโดยย่อ	สถานที่ติดตั้งป้ายและ วันที่ติดตั้งป้าย	ค่าภาษี	หมายเหตุ
	กว้าง	ยาว						
3(ก)	120.00	150.00	18,000.00	1	โกดังรับ ยานยนต์รับ ส่งของ รับ 5 ทุ่ม มีขาย สบใจ โทร 0444411414	ถ.จ. วันที่ 01/02/2568	1,872.00	
รวมเงินค่าภาษีป้าย							1,872.00	

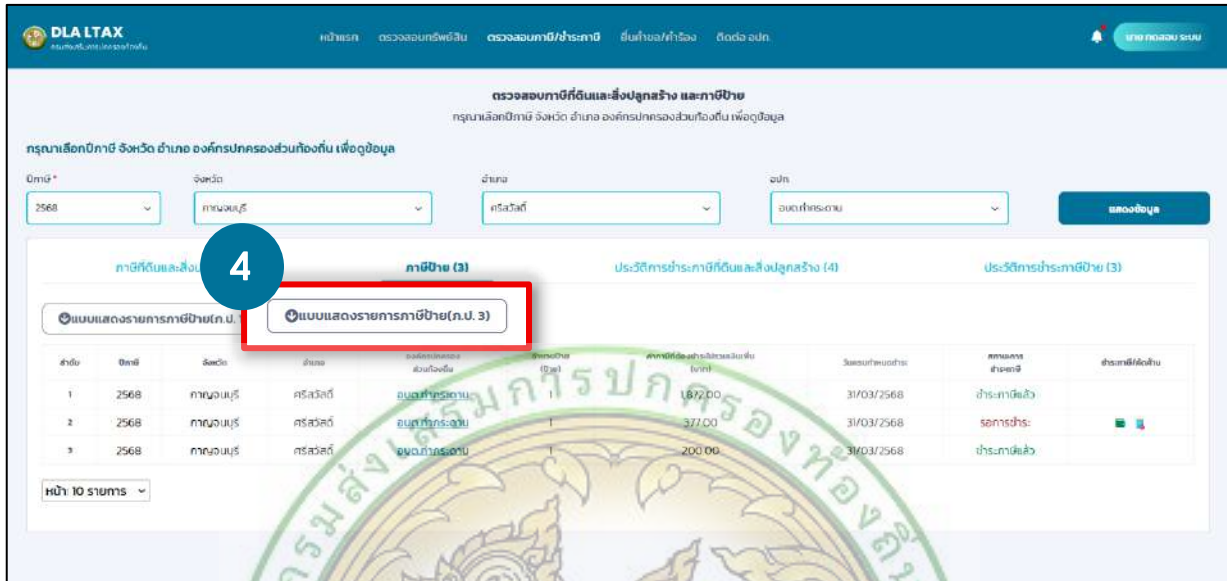
ข้าพเจ้าขอรับรองว่ารายการที่แจ้งไว้ในแบบนี้ถูกต้องและครบถ้วนตามความจริงทุกประการ

ลงชื่อ..... วันที่.....

*ภ.ป. 1 คือ แบบแสดงรายการภาษีป้าย ใช้สำหรับการแสดงรายละเอียดของป้ายโฆษณาที่เจ้าของกิจการหรือผู้ประกอบการต้องเสียภาษี โดยจะระบุข้อมูลเกี่ยวกับขนาด รูปแบบ และจำนวนป้ายโฆษณาที่เจ้าของกิจการตั้งอยู่ในพื้นที่ที่ต้องการประกาศ โดยภาษีนี้อาจคิดตามขนาดของป้าย และประเภทการใช้งาน

 สามารถดาวน์โหลด หนังสือแจ้งการประเมินภาษี (ภ.ป. 3) ได้

หนังสือแจ้งการประเมินภาษี(ภ.ป. 3)



DLA LTAX
กรมส่งเสริมการปกครองท้องถิ่น

หน้าแรก ตรวจสอบทรัพย์สิน ตรวจสอบภาษี/ชำระภาษี ค้นหา/ชำระภาษี ติดต่อ usm

ตรวจสอบภาษีที่ดินและสิ่งปลูกสร้าง และภาษีป้าย
กรุณาเลือกปีภาษี จังหวัด อำเภอ องค์การปกครองส่วนท้องถิ่น เพื่อดูข้อมูล

ปีภาษี * 2568 จังหวัด กทม. อำเภอ ภาษี องค์การปกครองส่วนท้องถิ่น กรุงเทพมหานคร **แสดงข้อมูล**



ภาษีที่ดินและสิ่งปลูกสร้าง (3) ประวัติการชำระภาษีที่ดินและสิ่งปลูกสร้าง (4) ประวัติการชำระภาษีป้าย (3)

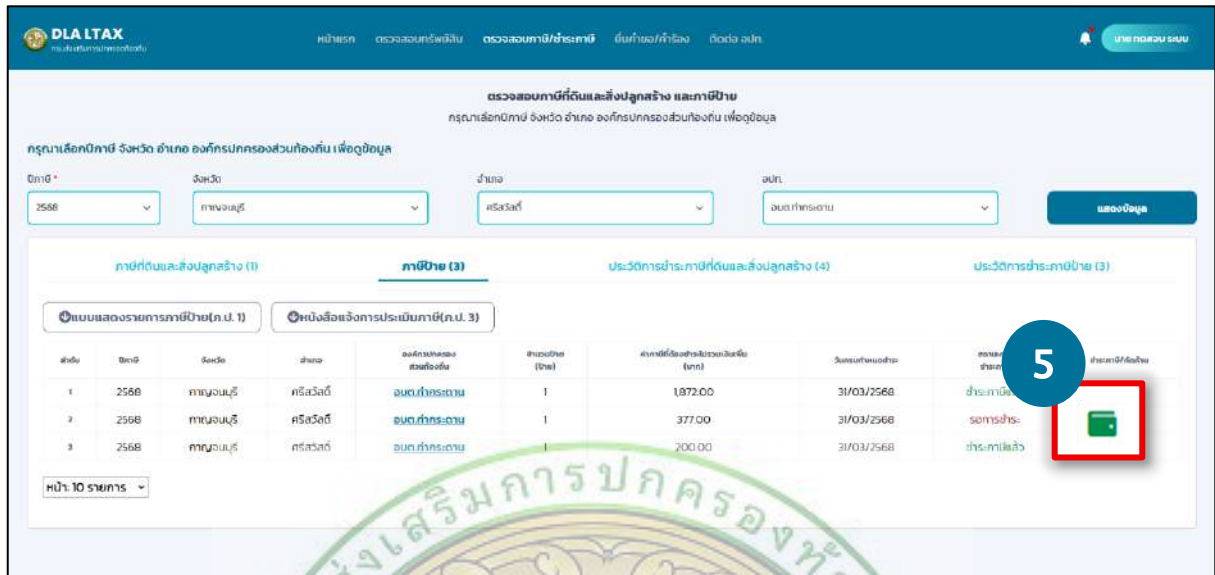
4 **แบบแสดงรายการภาษี(ภ.ป. 3)**

ลำดับ	ปีภาษี	จังหวัด	อำเภอ	องค์การปกครองส่วนท้องถิ่น	ประเภทภาษี (บาท)	ค่าภาษีที่ดินและสิ่งปลูกสร้าง (บาท)	วันครบกำหนดชำระ	สถานะการชำระหนี้	ชำระภาษี/ตัดเงิน
1	2568	กทม.	ภาษี	กรมส่งเสริมการปกครองท้องถิ่น	1,672.00		31/03/2568	ชำระภาษีแล้ว	
2	2568	กทม.	ภาษี	กรมส่งเสริมการปกครองท้องถิ่น	377.00		31/03/2568	ชำระภาษีแล้ว	
3	2568	กทม.	ภาษี	กรมส่งเสริมการปกครองท้องถิ่น	200.00		31/03/2568	ชำระภาษีแล้ว	

หน้า 10 รายการ



 เลือกชำระภาษี  เพื่อชำระภาษี



DLA LTAX
กรมส่งเสริมการปกครองท้องถิ่น

หน้าแรก ตรวจสอบประวัติเงิน ตรวจสอบภาษีชำระภาษี ค้นหาเอกสาร/คำร้อง ติดต่อ us.ks

ตรวจสอบภาษีที่ดินและสิ่งปลูกสร้าง และภาษีป้าย
กรุณาเลือกปีภาษี จังหวัด อำเภอ องค์การบริหารส่วนท้องถิ่น เพื่อดูข้อมูล


ปีภาษี * 2568 จังหวัด กทม.อำเภอ นครราชสีมา อบต.ท่ากระดาน


ภาษีที่ดินและสิ่งปลูกสร้าง (1) **ภาษีป้าย (3)** ประวัติการชำระภาษีที่ดินและสิ่งปลูกสร้าง (4) ประวัติการชำระภาษีป้าย (3)

แบบแสดงรายการภาษีป้าย(ภ.ป. 1) **หนังสือแจ้งการประเมินภาษี(ภ.ป. 3)**

ลำดับ	ปีภาษี	จังหวัด	อำเภอ	องค์การบริหารส่วนท้องถิ่น	ประเภทภาษี (บาท)	จำนวนเงิน (บาท)	วันที่ครบกำหนดชำระ	สถานะการชำระ	ชำระภาษีโดย
1	2568	กทม.	นครราชสีมา	อบต.ท่ากระดาน	ป้าย	1,872.00	31/03/2568	ชำระภาษี	ชำระภาษีโดย
2	2568	กทม.	นครราชสีมา	อบต.ท่ากระดาน	ป้าย	377.00	31/03/2568	ชำระภาษี	ชำระภาษีโดย
3	2568	กทม.	นครราชสีมา	อบต.ท่ากระดาน	ป้าย	200.00	31/03/2568	ชำระภาษี	ชำระภาษีโดย

หน้า: 10 รายการ

 หน้าต่างแสดงจำนวนเงินทั้งหมดที่ต้องชำระ และให้เลือกช่องทางการชำระ



LTAX e-service
กรมส่งเสริมการปกครองท้องถิ่น

หน้าแรก ตรวจสอบประวัติเงิน ตรวจสอบภาษีชำระภาษี ค้นหาเอกสาร/คำร้อง ติดต่อ us.ks

ตรวจสอบภาษีที่ดินและสิ่งปลูกสร้าง และภาษีป้าย

กรุณาเลือกปีภาษี จังหวัด อำเภอ องค์การบริหารส่วนท้องถิ่น เพื่อดูข้อมูล

ปีภาษี * 2568 จังหวัด กทม.อำเภอ นครราชสีมา

ภาษีที่ดินและสิ่งปลูกสร้าง (1) **ภาษีป้าย (3)** ประวัติการชำระภาษีที่ดินและสิ่งปลูกสร้าง (4) ประวัติการชำระภาษีป้าย (3)

แบบแสดงรายการภาษีป้าย(ภ.ป. 1) **หนังสือแจ้งการประเมินภาษี(ภ.ป. 3)**

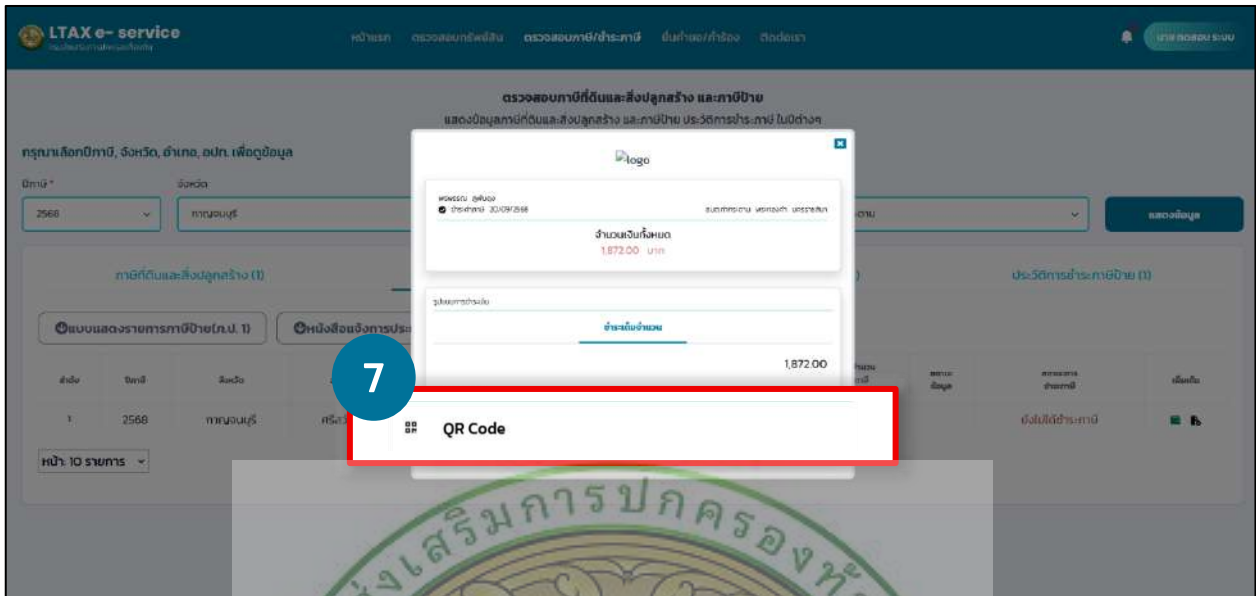
จำนวนเงินทั้งหมด: 1,872.00 บาท

ชำระเต็มจำนวน


Payment Method



QR Code

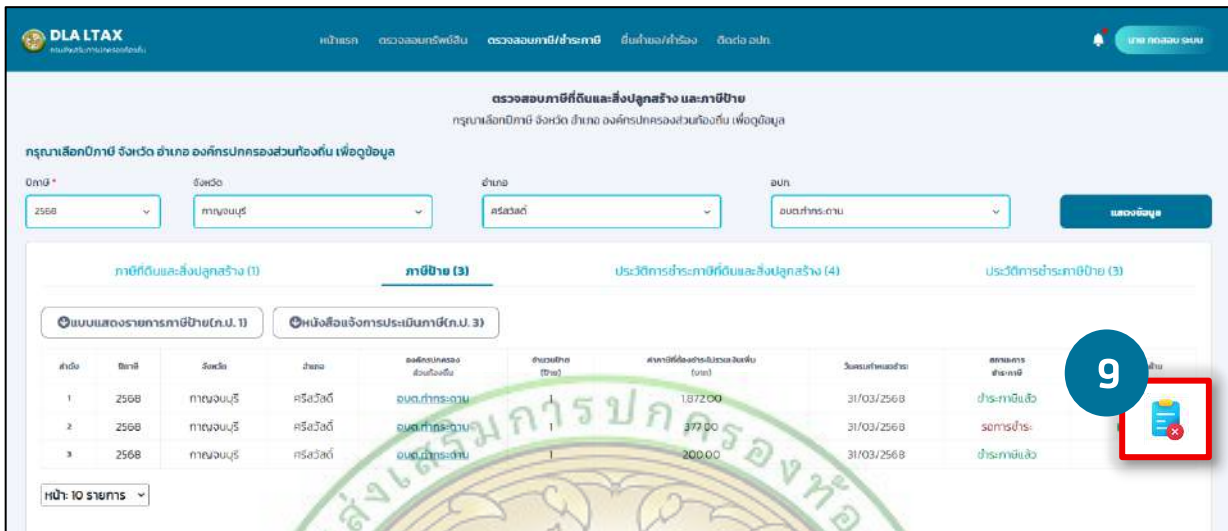
เลือก คิวอาร์โค้ด (QR Code) QR Code



จะปรากฏคิวอาร์โค้ด (QR Code) สำหรับชำระเงินผ่าน Mobile Banking



 เลือก **คัดค้านการประเมินภาษี**  หากผู้เสียภาษีเห็นว่าการประเมินภาษีที่ได้รับแจ้งนั้นไม่ถูกต้อง



DLA LTAX
กรมส่งเสริมการปกครองส่วนท้องถิ่น

หน้าแรก ตรวจสอบภาษีที่ดินและสิ่งปลูกสร้าง ตรวจสอบภาษีป้าย ยื่นคำขอ/คำร้อง ติดต่อ อปท.

กรมส่งเสริมการปกครองส่วนท้องถิ่น

ตรวจสอบภาษีที่ดินและสิ่งปลูกสร้าง และภาษีป้าย
กรุณาเลือกปีภาษี จังหวัด อำเภอ องค์การปกครองส่วนท้องถิ่น เพื่อดูข้อมูล


ปีภาษี * 2568 จังหวัด เชียงใหม่ อำเภอ ศรีสวัสดิ์ อบต. อบต.บ้านทราย

ภาษีที่ดินและสิ่งปลูกสร้าง (1) **ภาษีป้าย (3)** ประวัติการชำระภาษีที่ดินและสิ่งปลูกสร้าง (4) ประวัติการชำระภาษีป้าย (3)

แบบแสดงรายการภาษีป้าย(ภ.ป. 3) **หนังสือแจ้งการประเมินภาษี(ภ.ป. 3)**

ลำดับ	ปีภาษี	จังหวัด	อำเภอ	องค์การปกครองส่วนท้องถิ่น	จำนวนป้าย (ใบ)	ค่าภาษีที่ต้องชำระ (บาท)	วันครบกำหนดชำระ	สถานะการชำระภาษี
1	2568	เชียงใหม่	ศรีสวัสดิ์	อบต.บ้านทราย	1	187200	31/03/2568	ชำระภาษีแล้ว
2	2568	เชียงใหม่	ศรีสวัสดิ์	อบต.บ้านทราย	1	377.00	31/03/2568	จัดการชำระ
3	2568	เชียงใหม่	ศรีสวัสดิ์	อบต.บ้านทราย	1	200.00	31/03/2568	ชำระภาษีแล้ว

หน้า: 10 รายการ

 หน้าจอจะแสดงหน้ายื่นคำขอ/คำร้อง สามารถดำเนินการตามขั้นตอน หน้า 166



DLA LTAX
กรมส่งเสริมการปกครองส่วนท้องถิ่น

หน้าแรก ตรวจสอบภาษีที่ดินและสิ่งปลูกสร้าง **ยื่นคำขอ/คำร้อง** ติดต่อ อปท.

กรมส่งเสริมการปกครองส่วนท้องถิ่น

การยื่นคำร้อง/คำขอ ภาษีที่ดินและสิ่งปลูกสร้าง และภาษีป้าย
ยื่นคำขอเพื่อแจ้งความประสงค์ขอเปลี่ยนแปลงข้อมูลหรือขอคืนภาษี
หรือดำเนินการตามกระบวนการยื่นคำขอ/คำร้องอื่นๆ

กรุณาเลือกปีภาษี จังหวัด อำเภอ อบท. เพื่อดูข้อมูล

ปีภาษี * 2569 จังหวัด เลือก อำเภอ เลือก องค์การปกครองส่วนท้องถิ่น เลือก

ยื่นคำร้อง ตรวจสอบสถานะการยื่นคำร้อง

ลำดับ	เลือก	จังหวัด	อำเภอ	องค์การปกครองส่วนท้องถิ่น
1	เลือก	เชียงใหม่	เมืองเชียงใหม่	เทศบาลนครเชียงใหม่
2	เลือก	อุบลราชธานี	สิรินธร	เทศบาลตำบลสิรินธรเมืองสิรินธร
3	เลือก	กำแพงเพชร	ไตรรงค์	อบต.หนองแม่เตง
4	เลือก	กาญจนบุรี	ศรีสวัสดิ์	อบต.บ้านทราย
5	เลือก	กาญจนบุรี	ท่ามะกา	อบต.ศรีสำเริง
6	เลือก	ประจวบคีรีขันธ์	เมืองประจวบคีรีขันธ์	อบต.หัวทราย

➔ ประวัติการชำระภาษีป้าย

▢ เลือก ประวัติการชำระภาษีป้าย

DLA LTAX กรมส่งเสริมการปกครองส่วนท้องถิ่น

หน้าแรก ตรวจสอบทรัพย์สิน ตรวจสอบภาษี/ชำระภาษี ยื่นคำขอ/คำร้อง ติดต่อ อปท.

ภาษี ทดสอบ ระบบ

ตรวจสอบภาษีที่ดินและสิ่งปลูกสร้าง และภาษีป้าย
กรุณาเลือกปีภาษี จังหวัด อำเภอ องค์การปกครองส่วนท้องถิ่น เพื่อดูข้อมูล

กรุณาเลือกปีภาษี จังหวัด อำเภอ องค์การปกครองส่วนท้องถิ่น เพื่อดูข้อมูล

ปีภาษี * จังหวัด อำเภอ อปท.

2568 กาญจนบุรี ศรีสวัสดิ์ อบต.ท่ากระดาน

ประวัติการชำระภาษีป้าย (1)

ภาษีที่ดินและสิ่งปลูกสร้าง (1) ภาษีป้าย (3) ประวัติการชำระภาษีที่ดินและสิ่งปลูกสร้าง (4) **ประวัติการชำระภาษีป้าย (3)**

ยอดรวมการชำระภาษีที่ดินและสิ่งปลูกสร้าง ปี 2568 รวม 2,072.00 บาท

ปีภาษี	จำนวนเงินภาษีชำระ	เลขที่ใบเสร็จรับเงิน	วันครบกำหนดชำระ	วันที่ชำระ	จังหวัด	อำเภอ	องค์การปกครองส่วนท้องถิ่น	ชื่อ-สกุลผู้ชำระเงิน	สถานะการชำระภาษี
2568	200.00	RCPTB-00015/68	31/03/2568	03/11/2568	กาญจนบุรี	ศรีสวัสดิ์	อบต.ท่ากระดาน	พวสสรณ ภูพินดุง	รายการถูกยกเลิก กรุณาติดต่อเจ้าหน้าที่
2568	1,872.00	RCPTB-00016/68	31/03/2568	26/08/2568	กาญจนบุรี	ศรีสวัสดิ์	อบต.ท่ากระดาน	สส	ชำระภาษีแล้ว
2568	200.00	RCPTB-00017/68	31/03/2568	15/09/2568	กาญจนบุรี	ศรีสวัสดิ์	อบต.ท่ากระดาน	พวสสรณ ภูพินดุง	ชำระภาษีแล้ว

▢ แสดงประวัติการชำระภาษีป้าย

DLA LTAX กรมส่งเสริมการปกครองส่วนท้องถิ่น

หน้าแรก ตรวจสอบทรัพย์สิน ตรวจสอบภาษี/ชำระภาษี ยื่นคำขอ/คำร้อง ติดต่อ อปท.

ภาษี ทดสอบ ระบบ

ตรวจสอบภาษีที่ดินและสิ่งปลูกสร้าง และภาษีป้าย
กรุณาเลือกปีภาษี จังหวัด อำเภอ องค์การปกครองส่วนท้องถิ่น เพื่อดูข้อมูล

กรุณาเลือกปีภาษี จังหวัด อำเภอ องค์การปกครองส่วนท้องถิ่น เพื่อดูข้อมูล

ปีภาษี * จังหวัด อำเภอ อปท.

2568 กาญจนบุรี ศรีสวัสดิ์ อบต.ท่ากระดาน

แสดงข้อมูล

ภาษีที่ดินและสิ่งปลูกสร้าง (1) ภาษีป้าย (3) ประวัติการชำระภาษีที่ดินและสิ่งปลูกสร้าง (4) **ประวัติการชำระภาษีป้าย (3)**

ยอดรวมการชำระภาษีที่ดินและสิ่งปลูกสร้าง ปี 2568 รวม 2,072.00 บาท

2568	200.00	RCPTB-00015/68	31/03/2568	03/11/2568	กาญจนบุรี	ศรีสวัสดิ์	อบต.ท่ากระดาน	พวสสรณ ภูพินดุง	รายการถูกยกเลิก กรุณาติดต่อเจ้าหน้าที่
2568	1,872.00	RCPTB-00016/68	31/03/2568	26/08/2568	กาญจนบุรี	ศรีสวัสดิ์	อบต.ท่ากระดาน	สส	ชำระภาษีแล้ว
2568	200.00	RCPTB-00017/68	31/03/2568	15/09/2568	กาญจนบุรี	ศรีสวัสดิ์	อบต.ท่ากระดาน	พวสสรณ ภูพินดุง	ชำระภาษีแล้ว

ตัวอย่าง

หลักฐานการชำระเงินภาษีป้าย

เลขที่ RCPTB-00013/68

หลักฐานการชำระเงินภาษีป้าย

ชื่อเจ้าของป้าย..... น.ส. พรวรรณ ภูทับสูง

ชื่อสถานการค้าหรือสถานประกอบกิจการอื่น.....

เลขที่..... 98 หมู่ - ซอย - ถนน - ตำบล/แขวง มาบกราด อำเภอ/เขต พระทองคำ จังหวัด นครราชสีมา 30220

ได้ชำระเงินค่าภาษี ประจำปี พ.ศ. 2568 ประเภท 3(ก)

ตามแบบ ภ.ป.1 เลขรับที่.....	เป็นจำนวนเงิน..... 1,872 บาท. 00 สตางค์
	เงินเพิ่ม..... 0 บาท. 00 สตางค์
หนึ่งพันแปดร้อยเจ็ดสิบสองบาทถ้วน	รวมทั้งสิ้น..... 1,872 บาท. 00 สตางค์
	แล้วแต่วันที่ 21 กันยายน 2568

ขอรับชำระภาษีตามจำนวนดังกล่าวข้างต้นเรียบร้อยแล้ว

ลงชื่อ.....ผู้รับเงิน

การเสียภาษีตามพระราชบัญญัตินี้ไม่เป็นเหตุให้เกิดสิทธิตามกฎหมายอื่น
(มาตรา 9 วรรคสอง แห่งพระราชบัญญัติที่ดินและสิ่งปลูกสร้าง พ.ศ. 2562)



3

การยื่นคำร้อง/คำขอ

การยื่นคำร้อง/คำขอ

ผู้ใช้งานสามารถยื่นคำขอ/คำร้อง ภาษีที่ดินและสิ่งปลูกสร้าง และภาษีป้าย ผู้ใช้งานจะต้องเลือกปีภาษี จังหวัด อำเภอ และ อปท. ที่ท่านมีทรัพย์สินอยู่ ก่อนทำการสร้างคำขอ/คำร้อง หากมีการยื่นคำขอ/คำร้อง ในระบบ สามารถตรวจสอบสถานะต่าง ๆ ได้ในหน้าจอนี้ และยังสามารถค้นหาคำร้องได้จาก ประเภทคำร้อง เลขที่คำร้อง วันที่ยื่นคำร้อง


▶ ประเภทคำร้อง

ประเภทคำร้องแบ่งออกเป็น 2 ประเภท ได้แก่

1. ภาษีที่ดินและสิ่งปลูกสร้าง แบ่งเป็น 10 คำร้อง ดังนี้
 - 1.1 แก้ไขบัญชีรายการทรัพย์สิน (ภ.ด.ส. 3, 4)
 - 1.2 เปลี่ยนแปลงการใช้ประโยชน์ (ภ.ด.ส. 5)
 - 1.3 ขอย้ายระยะเวลาชำระภาษี (เฉพาะราย)
 - 1.4 แจ้งข้อมูลผู้มีหน้าที่ชำระภาษีแทน
 - 1.5 ขอตุเลาการชำระภาษี
 - 1.6 คัดค้านการประเมินภาษี หรือเรียกเก็บภาษี (ภ.ด.ส. 10)
 - 1.7 อุทธรณ์การประเมินภาษี
 - 1.8 ขอรับเงินคืน(ภ.ด.ส. 9)
 - 1.9 ขอฟ่อนชำระภาษี
 - 1.10 ตรวจสอบข้อมูลการระงับจดทะเบียนสิทธิและนิติกรรม
2. ภาษีป้าย 1 คำร้อง ดังนี้
 - 2.1 อุทธรณ์การประเมินภาษีป้าย


เลือกประเภทคำร้อง

ภาษีที่ดินและสิ่งปลูกสร้าง
ภาษีป้าย




แก้ไขบัญชีรายการทรัพย์สิน (ภ.ด.ส. 3, 4)

กรณีข้อมูลรายการที่ดินและสิ่งปลูกสร้างไม่ถูกต้อง




เปลี่ยนแปลงการใช้ประโยชน์ (ภ.ด.ส. 5)

กรณีการใช้ประโยชน์เปลี่ยนแปลงไป ซึ่งมีผลให้ที่ดินหรือสิ่งปลูกสร้างต้องเสียภาษีในอัตราที่สูงขึ้นหรือลดลง




ขอย้ายระยะเวลาชำระภาษี (เฉพาะราย)

กรณีไม่สามารถชำระภาษีภายในเวลาที่ออก. ทำแบบ ให้ออชยกับนครนกำหนดเวลา




แจ้งข้อมูลผู้มีหน้าที่ชำระภาษีแทน

ให้ออก แจ้งประเมินภาษีเบื้องต้นผู้มีหน้าที่ชำระภาษีแทน ตามมาตรา 47




ขอกุลาการชำระภาษี

การคัดค้านและอุทธรณ์ภาษีไม่เป็นทางการ การชำระภาษีผู้เสียภาษี ยังคงมีหน้าที่ชำระภาษีภายในเวลาที่กำหนด




คัดค้านการประเมินภาษี หรือเรียกเก็บภาษี (ภ.ด.ส. 10)

ยื่นคัดค้านต่อผู้บริหารท้องถิ่นภายใน 30 วัน นับแต่ได้รับแจ้งประเมินภาษี




อุทธรณ์การประเมินภาษี

ยื่นอุทธรณ์ต่อคณะกรรมการพิจารณาอุทธรณ์จังหวัด ภายใน 30 วันนับแต่ได้รับแจ้งผลพิจารณาคัดค้าน




ขอรับเงินคืน (ภ.ด.ส. 9)

ยื่นคำร้องต่อผู้บริหารท้องถิ่น ภายใน 3 ปี นับแต่วันชำระภาษี



ขอผ่อนชำระภาษี

คำภาษีตั้งแต่ 3,000 บาทขึ้นไป สามารถขอผ่อนชำระได้ 3 งวด ระยะเวลา 9 เดือน




ตรวจสอบข้อมูลการระงับลด ภาษีเงินได้บุคคลธรรมดา

ผู้มีหน้าที่ชำระภาษี ออก. จะถูกแจ้งระงับการลดภาษีเงินได้บุคคลธรรมดา

เลือกประเภทคำร้อง

ภาษีที่ดินและสิ่งปลูกสร้าง
ภาษีป้าย

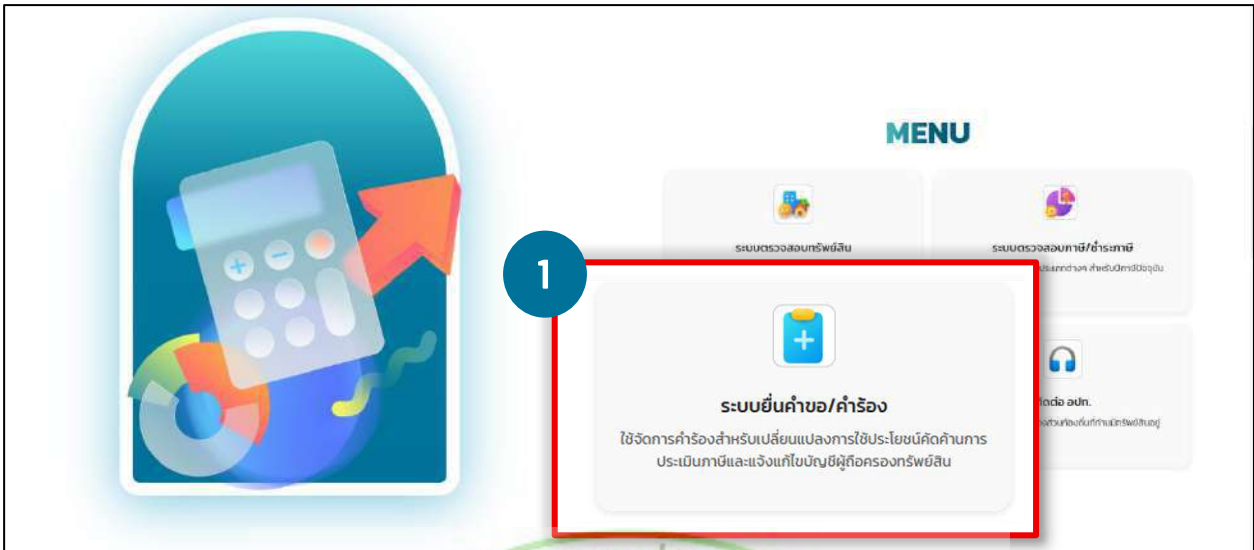


อุทธรณ์การประเมินภาษี


ยื่นอุทธรณ์ต่อผู้บริหารท้องถิ่น ภายใน 30 วันนับแต่ได้รับแจ้งการประเมิน

➔ แก้ไขบัญชีรายการทรัพย์สิน (ภ.ด.ส. 3, 4)

- กรณีที่ผู้เสียภาษีเห็นว่าบัญชีรายการที่ดินและสิ่งปลูกสร้างที่ได้จัดทำขึ้นไม่ถูกต้องตามความเป็นจริง ให้ผู้เสียภาษียื่นคำร้องต่อผู้บริหารท้องถิ่นเพื่อขอแก้ไขให้ถูกต้องได้
- เลือกรายการ ระบบยื่นคำขอ/คำร้อง เป็นหน้าจอยื่นเอกสารเพื่อแจ้งความประสงค์ต่อหน่วยงานเพื่อให้พิจารณาอนุมัติ หรือดำเนินการตามที่ระบุไว้ในคำร้อง/คำขอนั้น ๆ



หน้าจอยื่นคำร้อง/คำขอโดยระบบจะแสดงข้อมูลที่ใช้งานเป็นเจ้าของกรรมสิทธิ์ สามารถเลือก ปีภาษี จังหวัด อำเภอ และองค์กรปกครองส่วนท้องถิ่น เพื่อดูข้อมูล





เลือก แสดงข้อมูล

แสดงข้อมูล

LTAX e-service กรมการปกครองท้องถิ่น

หน้าแรก ตรวจสอบทรัพย์สิน ตรวจสอบภาษีป้าย/ค่ารถจักรยานยนต์ ยื่นคำร้อง/คำร้อง ติดต่อเรา

การยื่นคำร้อง/คำขอ ภาษีที่ดินและสิ่งปลูกสร้าง และภาษีป้าย
กรณีเป็นการแจ้งแจ้งความประสงค์ขอยื่นขอใบแจ้งพิจารณาขอยื่น หรือดำเนินการตามระเบียบใช้คำร้องข้างต้น

กรุณาเลือกปีภาษี จังหวัด อำเภอ เขต เพื่อดูข้อมูล

ปีภาษี * 2568 | จังหวัด กทม. | อำเภอ ภาษีเจริญ | เขต ภาษีเจริญ | องค์การบริหารส่วนท้องถิ่น เขตภาษีเจริญ

3 แสดงข้อมูล

ยื่นคำร้อง ตรวจสอบสถานะการยื่นคำร้อง

ลำดับ	เลือก	จังหวัด	อำเภอ	องค์การบริหารส่วนท้องถิ่น
1	เลือก	กทม.	ภาษีเจริญ	เขตภาษีเจริญ

หน้า 10 รายการ



เลือก ยื่นคำร้อง

LTAX e-service กรมการปกครองท้องถิ่น

หน้าแรก ตรวจสอบทรัพย์สิน ตรวจสอบภาษีป้าย/ค่ารถจักรยานยนต์ ยื่นคำร้อง/คำร้อง ติดต่อเรา

การยื่นคำร้อง/คำขอ ภาษีที่ดินและสิ่งปลูกสร้าง และภาษีป้าย
กรณีเป็นการแจ้งแจ้งความประสงค์ขอยื่นขอใบแจ้งพิจารณาขอยื่น หรือดำเนินการตามระเบียบใช้คำร้องข้างต้น

กรุณาเลือกปีภาษี จังหวัด อำเภอ เขต เพื่อดูข้อมูล

ปีภาษี * 2568 | จังหวัด กทม. | อำเภอ ภาษีเจริญ | เขต ภาษีเจริญ | องค์การบริหารส่วนท้องถิ่น เขตภาษีเจริญ

4 ยื่นคำร้อง แสดงข้อมูล

ยื่นคำร้อง ตรวจสอบสถานะการยื่นคำร้อง

ลำดับ	เลือก	จังหวัด	อำเภอ	องค์การบริหารส่วนท้องถิ่น
1	เลือก	กทม.	ภาษีเจริญ	เขตภาษีเจริญ



แสดงข้อมูลองค์การปกครองส่วนท้องถิ่นที่ผู้ใช้งานมีทรัพย์สิน

LTAX e-service กรมการปกครองท้องถิ่น

หน้าแรก ตรวจสอบทรัพย์สิน ตรวจสอบภาษีป้าย/ค่ารถจักรยานยนต์ ยื่นคำร้อง/คำร้อง ติดต่อเรา


การยื่นคำร้อง/คำขอ ภาษีที่ดินและสิ่งปลูกสร้าง และภาษีป้าย
กรณีเป็นการแจ้งแจ้งความประสงค์ขอยื่นขอใบแจ้งพิจารณาขอยื่น หรือดำเนินการตามระเบียบใช้คำร้องข้างต้น

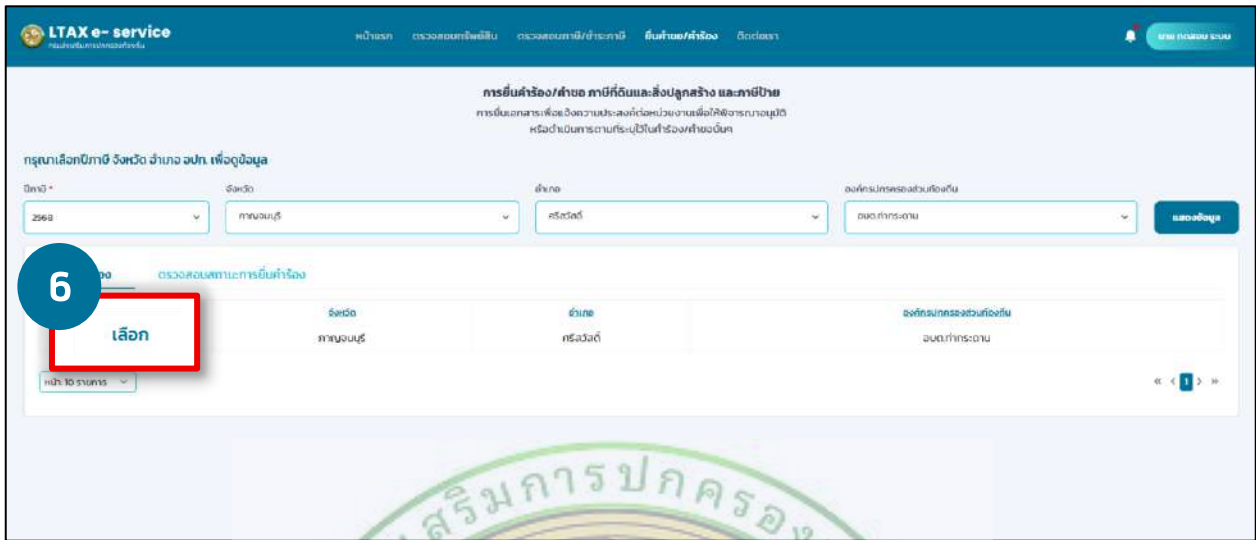
กรุณาเลือกปีภาษี จังหวัด อำเภอ เขต เพื่อดูข้อมูล

ปีภาษี * 2568 | จังหวัด กทม. | อำเภอ ภาษีเจริญ | เขต ภาษีเจริญ | องค์การบริหารส่วนท้องถิ่น เขตภาษีเจริญ

5

ลำดับ	เลือก	จังหวัด	อำเภอ	องค์การบริหารส่วนท้องถิ่น
1	เลือก	กทม.	ภาษีเจริญ	เขตภาษีเจริญ

 **เลือก** **เลือก**



LTAX e-service
กรมสรรพากร

หน้าแรก ตรวจสอบภาษีเงินได้ ตรวจสอบภาษีเงินได้บุคคลธรรมดา ค้นหา/ชำระภาษี ติดต่อเรา

การยื่นคำร้อง/คำขอ ภาษีที่ดินและสิ่งปลูกสร้าง และภาษีป้าย
การยื่นเอกสารเพื่อแจ้งความประสงค์ขอจ่ายภาษีเพื่อใช้ชำระภาษีที่ดินและสิ่งปลูกสร้างหรือเป็นการยื่นคำร้องขอคืน

กรุณาเลือกปีภาษี จังหวัด อำเภอ จังหวัด เพื่อดูข้อมูล

ปีภาษี * 2562 | จังหวัด กทม.นนทบุรี | อำเภอ ศรีสวัสดิ์ | องค์การปกครองส่วนท้องถิ่น องค์การบริหารส่วนเมืองนนทบุรี | **แสดงข้อมูล**

6 **เลือก**

จังหวัด	อำเภอ	องค์การปกครองส่วนท้องถิ่น
นนทบุรี	ศรีสวัสดิ์	องค์การบริหารส่วนเมืองนนทบุรี

หน้า 10 รายการ

 **เลือก ภาษีที่ดินและสิ่งปลูกสร้าง** **ภาษีที่ดินและสิ่งปลูกสร้าง**




เลือกประเภทคำร้อง


7 **ภาษีที่ดินและสิ่งปลูกสร้าง**

ภาษีป้าย


- แก้ไขบัญชีรายการทรัพย์สิน (ภ.ด.ส. 3, 4)**
กรณีมีข้อมูลรายการที่ดินและสิ่งปลูกสร้างไม่ถูกต้อง
- เปลี่ยนแปลงการใช้ประโยชน์ (ภ.ด.ส. 5)**
กรณีการขอเปลี่ยนแปลงไปยื่นขอใช้ที่ดินหรือสิ่งปลูกสร้างต้องเสียภาษีอากรที่สูงขึ้นหรือลดลง
- ขอย้ายระยะเวลาชำระภาษี (เฉพาะราย)**
กรณีไม่สามารถชำระภาษีตามเวลาที่กำหนด ให้ขอขอย้ายระยะเวลาชำระภาษี
- แจ้งข้อมูลผู้มีหน้าที่ชำระภาษีแทน**
ได้ขอแจ้งผู้มีหน้าที่ชำระภาษีแทน ตามมาตรา 47
- ขอกุลาการชำระภาษี**
การคัดค้านและอุทธรณ์ภาษีไม่เป็นการกุลาการชำระภาษีผู้เสียภาษีมีลงมีหน้าที่ชำระภาษีภายในเวลาที่กำหนด
- คัดค้านการประเมินภาษีหรือเรียกเก็บภาษี (ภ.ด.ส. 10)**
ยื่นคัดค้านต่อผู้บริหารท้องถิ่นภายใน 30 วันนับแต่ได้รับแจ้งประเมินภาษี
- อุทธรณ์การประเมินภาษี**
ยื่นอุทธรณ์ต่อคณะกรรมการพิจารณาอุทธรณ์จังหวัด ภายใน 30 วันนับแต่ได้รับแจ้งผลพิจารณาคัดค้าน
- ขอรับเงินคืน (ภ.ด.ส. 9)**
ยื่นคำร้องต่อผู้บริหารท้องถิ่น ภายใน 3 ปีนับแต่วันชำระภาษี
- ขอผ่อนชำระภาษี**
ชำระตั้งแต่ 3,000 บาทขึ้นไป สามารถขอผ่อนชำระได้ 3 งวดต่อปี
- ตรวจสอบข้อมูลการแจ้งจดทะเบียนสิทธิและนิติกรรม**
ผู้มีหน้าที่ชำระภาษี อบต. อ. ก. จ. แจ้งแจ้งแจ้งการจดทะเบียนสิทธิและนิติกรรม

 เลือก แก้ไขบัญชีรายการทรัพย์สิน (ภ.ด.ส. 3, 4)



 เลขที่คำร้อง และวันที่ยื่นคำร้อง ข้อมูลจะแสดงหลังจากยื่นคำร้อง



 ตรวจสอบสถานที่เขียน

ยื่นคำร้อง

เขต กทม.
อำเภอศรีสวัสดิ์ จังหวัดกาญจนบุรี
ปีที่ 2568

ขอแก้ไขบัญชีรายการที่ดินและสิ่งปลูกสร้าง
ตามมาตรา 32 แห่ง พ.ร.บ.ภาษีที่ดินและสิ่งปลูกสร้าง พ.ศ. 2562

เลขที่คำร้อง

ปีที่

วันที่ยื่นคำร้อง

เขียนที่ * (สถานที่เขียน เช่น บ้าน สำนักงานองค์กรปกครองส่วนท้องถิ่น ตัวอย่าง บ้านเลขที่ 123, 456, ตำบล, อำเภอ, จังหวัด)

98 หมู่ - ซอย - ถนน - ตำบล/แขวง มาบกระด อำเภอกาญจนบุรี จังหวัด นครราชสีมา 30220

 หากสถานที่เขียนเป็นที่ปัจจุบันแล้ว เลือก **ที่อยู่ปัจจุบัน** **ที่อยู่ปัจจุบัน**

ยื่นคำร้อง

เขต กทม.
อำเภอศรีสวัสดิ์ จังหวัดกาญจนบุรี
ปีที่ 2568

ขอแก้ไขบัญชีรายการที่ดินและสิ่งปลูกสร้าง
ตามมาตรา 32 แห่ง พ.ร.บ.ภาษีที่ดินและสิ่งปลูกสร้าง พ.ศ. 2562

เลขที่คำร้อง


ปีที่

วันที่ยื่นคำร้อง

เขียนที่ * (สถานที่เขียน เช่น บ้าน สำนักงานองค์กรปกครองส่วนท้องถิ่น ตัวอย่าง บ้านเลขที่ 123, 456, ตำบล, อำเภอ, จังหวัด)

98 หมู่ - ซอย - ถนน - ตำบล/แขวง มาบกระด อำเภอกาญจนบุรี จังหวัด นครราชสีมา 30220

ที่อยู่ปัจจุบัน

 หากมีการเปลี่ยนแปลงที่เขียน เลือก **ที่อยู่ปัจจุบัน** **ที่อยู่ปัจจุบัน** เพื่อแก้ไขที่อยู่

ระบบยื่นคำขอ/คำร้อง ภาษีที่ดินและสิ่งปลูกสร้าง และภาษีป้าย
การจัดการคำร้องสำหรับยื่นแปลงการประเมินที่ดิน คัดดำเนินการประเมินภาษี
และแจ้งแก้ไขบัญชีรายการทรัพย์สิน

ยื่นคำร้อง

เขต กทม.
อำเภอศรีสวัสดิ์ จังหวัดกาญจนบุรี
ปีที่ 2568

ขอแก้ไขบัญชีรายการที่ดินและสิ่งปลูกสร้าง
ตามมาตรา 32 แห่ง พ.ร.บ.ภาษีที่ดินและสิ่งปลูกสร้าง พ.ศ. 2562

เลขที่คำร้อง

ปีที่

วันที่ยื่นคำร้อง

เขียนที่ * (สถานที่เขียน เช่น บ้าน สำนักงานองค์กรปกครองส่วนท้องถิ่น ตัวอย่าง บ้านเลขที่ 123, 456, ตำบล, อำเภอ, จังหวัด)

999/8 หมู่ 4 ซอย - ถนน - ตำบล/แขวง มาบกระด อำเภอกาญจนบุรี จังหวัด นครราชสีมา 30220

ที่อยู่ปัจจุบัน



แก้ไขสถานที่เขียนให้เป็นปัจจุบัน

ระบบยื่นคำขอ/คำร้อง ภาษีที่ดินและสิ่งปลูกสร้าง และภาษีป้าย
การจัดการคำร้องสำหรับยื่นแปลงการใช้ประโยชน์ ที่ดินการประเมินภาษี และแจ้งแก้ไขบ้านอัตรการรั่วซึม

ยื่นคำร้อง

เขต กทม.
อำเภอศรีสวัสดิ์ จังหวัดกาญจนบุรี
ปีภาษี 2568

ขอแก้ไขบ้านอัตรการรั่วซึมและสิ่งปลูกสร้าง
ตามมาตรา 32 แห่ง พ.ร.บ.ภาษีที่ดินและสิ่งปลูกสร้าง พ.ศ. 2562

เลขที่คำร้อง: ปีภาษี: 2568 วันที่ยื่นคำร้อง:

เขียนที่ * (สถานที่เขียน เช่น บ้าน สำนักงานหรือที่กรมครองส่วนท้องถิ่น ตัวอย่าง บ้านเลขที่ ,หมู่ ,ซอย ,ตำบล ,อำเภอ,จังหวัด)
999/8 หมู่ 4 ซอย - ถนน - ตำบล/แขวง มาตราด อำเภอ/เขต พระทองคำ จังหวัด นครราชสีมา 30220



เบอร์ติดต่อ และอีเมล สามารถแก้ไขได้ หากเรียกข้อมูลมาไม่ถูกต้อง

ข้อมูลผู้ยื่นคำร้อง

สำเนาชื่อ * น.ส. เบอร์ติดต่อ: 0896321475 อีเมล: Email@gmail.com

เลขบัตรประจำตัวประชาชน * [REDACTED]

รายการยื่นคำร้อง เพื่อขอแก้ไข

- รายการที่ดิน
 - เพิ่มข้อมูล
- รายการสิ่งปลูกสร้าง
 - เพิ่มข้อมูล
- อาคารชุด/ห้องชุด
 - ยื่นการเปลี่ยนแปลง

เหตุผล *

L กรณียื่นคำร้อง เพื่อขอแก้ไขรายการที่ดิน

- เลือก **ดึงข้อมูล** **+** **ดึงข้อมูล** กรณีที่มีข้อมูลอยู่ในระบบ หากต้องการเพิ่มข้อมูลใหม่ให้เลือก **เพิ่มข้อมูลใหม่** **+** **เพิ่มข้อมูลใหม่**

ข้อมูลผู้ยื่นคำร้อง

สำนักภาษี * ชื่อ * สกุล *
 เลขบัตรประจำตัวประชาชน * เบอร์ติดต่อ อีเมล

รายการยื่นคำร้อง เพื่อ

+ **ดึงข้อมูล**

2. สิ่งปลูกสร้าง 0 หลัง

+ **เพิ่มข้อมูล**
 + **เพิ่มข้อมูลใหม่**

3. อาคารชุด/ห้องชุด 0 ห้อง

+ **เพิ่มข้อมูล**
 + **เพิ่มข้อมูลใหม่**

เอกสารเพิ่มเติม

+ **เพิ่มข้อมูล**

- กรอกรหัสเอกสารสิทธิ์

ข้อมูลผู้ยื่นคำร้อง

สำนักภาษี * เลขเอกสารสิทธิ์
 เลขบัตรประจำตัวประชาชน *

รายการยื่นคำร้อง เพื่อขอแก้ไข

1. ที่ดิน 0 แปลง

+ **ดึงข้อมูล**
 + **เพิ่มข้อมูลใหม่**

2. สิ่งปลูกสร้าง 0 หลัง

+ **เพิ่มข้อมูล**
 + **เพิ่มข้อมูลใหม่**

3. อาคารชุด/ห้องชุด 0 ห้อง

+ **เพิ่มข้อมูล**
 + **เพิ่มข้อมูลใหม่**

เอกสารเพิ่มเติม

+ **เพิ่มข้อมูล**

ค้นหา

ลำดับ	เลขที่	ปีภาษี	จังหวัด	อำเภอ	องค์กรปกครองส่วนท้องถิ่น	เลขเอกสารสิทธิ์
1	<input type="checkbox"/>	2568	กาบองนบุรี	ศรีสวัสดิ์	อบต.ท่ากระดาน	58858
2	<input type="checkbox"/>	2568	กาบองนบุรี	ศรีสวัสดิ์	อบต.ท่ากระดาน	14666

เลือกข้อมูล **ยกเลิก**

หน้า 10 รายการ < 1 >

เลือก ค้นหา ค้นหา

ข้อมูลผู้ยื่นคำร้อง

คำนำหน้าชื่อ *
 น.ส.
 เลขบัตรประจำตัวประชาชน *

รายการยื่นคำร้อง เพื่อขอแก้ไข

1. ที่ดิน 0 แปลง
 + ดึงข้อมูล
 + เพิ่มข้อมูลใหม่

2. สิ่งปลูกสร้าง 0 หลัง
 + เพิ่มข้อมูล
 + เพิ่มข้อมูลใหม่

3. อาคารชุด/ห้องชุด 0 ห้อง
 + เพิ่มข้อมูล
 + เพิ่มข้อมูลใหม่

เอกสารเพิ่มเติม
 + เพิ่มข้อมูล

ผลการค้นหาข้อมูลที่ดิน

เลขเอกสารสิทธิ์
 58858

ลำดับ	เลือก	ปีภาษี	จังหวัด	อำเภอ	องค์กรปกครองส่วนท้องถิ่น	เลขเอกสารสิทธิ์
1	<input type="checkbox"/>	2568	กาญจนบุรี	ศรีสวัสดิ์	องค์การบริหารส่วนตำบล	58858
2	<input type="checkbox"/>	2568	กาญจนบุรี	ศรีสวัสดิ์	องค์การบริหารส่วนตำบล	14666

เลือกข้อมูล ยกเลิก

หน้า 10 รายการ < 1 >

เลือก เลือก รายการที่ดินที่ต้องการยื่นคำร้อง และเลือกข้อมูล เลือกข้อมูล

ข้อมูลผู้ยื่นคำร้อง

คำนำหน้าชื่อ *
 น.ส.
 เลขบัตรประจำตัวประชาชน *

รายการยื่นคำร้อง เพื่อขอแก้ไข

1. ที่ดิน 0 แปลง
 + ดึงข้อมูล
 + เพิ่มข้อมูลใหม่

2. สิ่งปลูกสร้าง 0 หลัง
 + เพิ่มข้อมูล
 + เพิ่มข้อมูลใหม่

เอกสารเพิ่มเติม
 + เพิ่มข้อมูล

ผลการค้นหาข้อมูลที่ดิน

เลขเอกสารสิทธิ์
 58858

ลำดับ	เลือก	ปีภาษี	จังหวัด	อำเภอ	องค์กรปกครองส่วนท้องถิ่น	เลขเอกสารสิทธิ์
1	<input type="checkbox"/>	2568	กาญจนบุรี	ศรีสวัสดิ์	องค์การบริหารส่วนตำบล	58858
2	<input type="checkbox"/>	2568	กาญจนบุรี	ศรีสวัสดิ์	องค์การบริหารส่วนตำบล	14666


เลือกข้อมูล ยกเลิก

หน้า 10 รายการ < 1 >

ระบบจะแสดงรายละเอียดข้อมูลที่ดิน หากมีการเปลี่ยนแปลงข้อมูลให้ เลือก

รายการที่สามารถเลือกขอแก้ไขได้ มีดังนี้


- ประเภทเอกสารสิทธิ์
- เลขที่เอกสารสิทธิ์
- ระวางที่ดิน
- เลขที่ดิน
- หน้าสำรวจ
- จำนวนเนื้อที่ดิน


 ตรวจสอบข้อมูลที่ดิน




5

รายการยื่นคำร้อง เพื่อขอแก้ไข


1. ที่ดิน 1 แปลง


 ดึงข้อมูล

 เพิ่มข้อมูลใหม่


ลำดับ	ประเภทเอกสารสิทธิ์	เลขที่เอกสารสิทธิ์	รวางที่ดิน	เลขที่ดิน	หน้าสำรวจ	จำนวนเนื้อที่	
1	โฉนด	58858	504017404-15	35		12-0-0.00	  


2. สิ่งปลูกสร้าง 0 หลัง

 เพิ่มข้อมูล


 เพิ่มข้อมูลใหม่



3. อาคารชุด/ห้องชุด 0 ห้อง

 เพิ่มข้อมูล

 เพิ่มข้อมูลใหม่

เอกสารเพิ่มเติม

 เพิ่มข้อมูล

 เลือก  หากมีการเปลี่ยนแปลงข้อมูลที่ดิน

6

รายการยื่นคำร้อง เพื่อขอแก้ไข

1. ที่ดิน 1 แปลง

 ดึงข้อมูล

 เพิ่มข้อมูลใหม่

ลำดับ	ประเภทเอกสารสิทธิ์	เลขที่เอกสารสิทธิ์	รวางที่ดิน	เลขที่ดิน	หน้าสำรวจ	จำนวนเนื้อที่	
1	โฉนด	58858	504017404-15	35		12-0-0.00	

2. สิ่งปลูกสร้าง 0 หลัง

 เพิ่มข้อมูล

 เพิ่มข้อมูลใหม่

3. อาคารชุด/ห้องชุด 0 ห้อง

 เพิ่มข้อมูล

 เพิ่มข้อมูลใหม่

เอกสารเพิ่มเติม

 เพิ่มข้อมูล



ระบบจะแสดงข้อมูลที่ดิน ให้ผู้ใช้งานตรวจสอบข้อมูล หากมีข้อมูลไม่ถูกต้อง ผู้ใช้งานสามารถแก้ไขข้อมูลได้ด้วยตนเอง

แก้ไขข้อมูลที่ดิน

ประเภทเอกสารสิทธิ์	เลขที่เอกสารสิทธิ์	
<input type="text" value="โฉนด"/>	<input type="text" value="58858"/>	
ร.วาง	แผนที่ร.วางภูมิประเทศ	
<input type="text" value="5040"/>	<input type="text" value="1"/>	
ร.วางUTM	แผนที่ร.วางภูมิประเทศ	
<input type="text" value="7404"/>	<input type="text" value="15"/>	
มาตราส่วน	เลขที่ดิน	
<input type="text" value="500"/>	<input type="text" value="35"/>	
หน้าสำรวจ	เลขที่	หน้าที
<input type="text"/>	<input type="text"/>	<input type="text"/>
ถนน	ซอย	หมู่ที่
<input type="text"/>	<input type="text"/>	<input type="text"/>
อำเภอ *	ตำบล *	
<input type="text" value="ศรีสวัสดิ์"/>	<input type="text" value="ท่ากระดาน"/>	
เนื้อที่ (ไร่-งาน-ตร.ว.)	รวมเนื้อที่ทั้งหมด (ตร.ว.)	
<input type="text" value="12"/> <input type="text" value="0"/> <input type="text" value="0.00"/>	<input type="text" value="4800.00"/>	
ราคาประเมินที่ดินต่อ ตร.ว.	รวมราคาประเมินที่ดิน (บาท)	
<input type="text" value="2,500.00"/>	<input type="text" value="12,000,000"/>	

ลำดับ	ประเภทการใช้ประโยชน์เดิม	เนื้อที่ (ไร่-งาน-ตร.ว.)	วันที่เปลี่ยนแปลงการใช้ประโยชน์	เปลี่ยนแปลงเป็น
1	3-อื่นๆ (ไม่ใช่เกษตรกรรมหรือที่อยู่อาศัย)	12-0-0.00		3-อื่นๆ (ไม่ใช่เกษตรกรรมหรือที่อยู่อาศัย)

กรณียื่นคำร้อง เพื่อขอแก้ไขรายการสิ่งปลูกสร้าง

 เลือก **เพิ่มข้อมูล**  **เพิ่มข้อมูล** กรณีที่มีข้อมูลอยู่ในระบบ หากต้องการเพิ่มข้อมูลใหม่ให้เลือก **เพิ่มข้อมูลใหม่**  **เพิ่มข้อมูลใหม่**

รายการยื่นคำร้อง เพื่อขอแก้ไข

1. ที่ดิน 1 แปลง

 ดึงข้อมูล

 เพิ่มข้อมูลใหม่

ลำดับ	ประเภทเอกสารสิทธิ์	เลขที่เอกสารสิทธิ์	รวางที่ดิน	เลขที่ดิน	หน้าสำรวจ	จำนวนเนื้อที่	
1	โฉนด	58858	504017404-15	35		12-0-0.00	  

 **เพิ่มข้อมูล**

3. อาคารชุด/ห้องชุด 0 ห้อง

 เพิ่มข้อมูล

 เพิ่มข้อมูลใหม่


เอกสารเพิ่มเติม


 เพิ่มข้อมูล

กรอก เลขที่ และเลือก ประเภทสิ่งปลูกสร้าง

รายการยื่นคำร้อง เพื่อขอแก้ไข


1. ที่ดิน 1 แปลง


 ดึงข้อมูล

 เพิ่มข้อมูลใหม่


ลำดับ	ประเภทเอกสารสิทธิ์	เลขที่	ประเภทสิ่งปลูกสร้าง	เนื้อที่
1	โฉนด			


2. สิ่งปลูกสร้าง 0 หลัง

 เพิ่มข้อมูล


 เพิ่มข้อมูลใหม่

3. อาคารชุด/ห้องชุด 0 ห้อง

 เพิ่มข้อมูล

 เพิ่มข้อมูลใหม่

เอกสารเพิ่มเติม

 เพิ่มข้อมูล



ผลการค้นหาข้อมูลสิ่งปลูกสร้าง

เลขที่

ประเภทสิ่งปลูกสร้าง

อาคารพาณิชย์ ประเภทใช้รวมรถยนต์

ลำดับ	เลขที่	ปีภาษี	จังหวัด	อำเภอ	องค์กรปกครองส่วนท้องถิ่น	ประเภทสิ่งปลูกสร้าง
1	2568	กาญจนบุรี	ศรีสวัสดิ์	อบต.ท่ากระดาน	อาคารพาณิชย์ ประเภทใช้รวมรถยนต์	

 **เลือกข้อมูล**  **ยกเลิก**

เลือก ค้นหา ค้นหา

รายการยื่นคำร้อง เพื่อขอแก้ไข

1. ที่ดิน 1 แปลง

2. สิ่งปลูกสร้าง 0 หลัง

3. อาคารชุด/ห้องชุด 0 ห้อง

เอกสารเพิ่มเติม

ผลการค้นหาข้อมูลสิ่งปลูกสร้าง

เลขที่

ประเภทสิ่งปลูกสร้าง

อาคารพาณิชย์ ประเภท

ค้นหา

ลำดับ	เลือก	ปีภาษี	จังหวัด	ตำบล	องค์กรปกครองส่วนท้องถิ่น	ประเภทสิ่งปลูกสร้าง
1	เลือก	2568	กาญจนบุรี	ศรีสวัสดิ์	อบต.ท่ากระดาน	อาคารพาณิชย์ ประเภทโชว์รูมรถยนต์

หน้า: 10 รายการ

เลือก เลือก รายการสิ่งปลูกสร้างที่ต้องการยื่นคำร้อง

รายการยื่นคำร้อง เพื่อขอแก้ไข

1. ที่ดิน 1 แปลง

2. สิ่งปลูกสร้าง 0 หลัง

3. อาคารชุด/ห้องชุด 0 ห้อง

เอกสารเพิ่มเติม

ผลการค้นหาข้อมูลสิ่งปลูกสร้าง

เลขที่

ประเภทสิ่งปลูกสร้าง

อาคารพาณิชย์ ประเภทโชว์รูมรถยนต์

เลือก


ลำดับ	เลือก	ปีภาษี	จังหวัด	ตำบล	องค์กรปกครองส่วนท้องถิ่น	ประเภทสิ่งปลูกสร้าง
1	เลือก	2568	กาญจนบุรี	ศรีสวัสดิ์	อบต.ท่ากระดาน	อาคารพาณิชย์ ประเภทโชว์รูมรถยนต์

หน้า: 10 รายการ




ระบบจะแสดงรายละเอียดข้อมูลสิ่งปลูกสร้าง หากมีการเปลี่ยนแปลงข้อมูล

ให้เลือก รายการที่สามารถเลือกขอแก้ไขได้ มีดังนี้

- เลขที่
- ประเภทสิ่งปลูกสร้าง
- ขนาดพื้นที่ (กว้าง x ยาว เมตร)
- จำนวนชั้น




 ตรวจสอบข้อมูลสิ่งปลูกสร้าง

เพิ่มข้อมูลใหม่

ลำดับ	ประเภทเอกสารสิทธิ์	เลขที่เอกสารสิทธิ์	รวางที่ดิน	เลขที่ดิน	หน้าสำรวจ	จำนวนเนื้อที่	
1	โฉนด	58858	504017404-15	35		12-0-0.00	  


2. สิ่งปลูกสร้าง 1 หลัง

5

ลำดับ	เลขที่	ประเภทสิ่งปลูกสร้าง	ขนาดพื้นที่ (กว้าง x ยาว เมตร)	จำนวนชั้น	
1		อาคารพาณิชย์ ประเภทโชว์รูมรถยนต์	250.000 X 250.000		  

3. อาคารชุด/ห้องชุด 0 ห้อง

เอกสารเพิ่มเติม

 เลือก หากมีการเปลี่ยนแปลงข้อมูลสิ่งปลูกสร้าง

เพิ่มข้อมูลใหม่

ลำดับ	ประเภทเอกสารสิทธิ์	เลขที่เอกสารสิทธิ์	รวางที่ดิน	เลขที่ดิน	หน้าสำรวจ	จำนวนเนื้อที่	
1	โฉนด	58858	504017404-15	35		12-0-0.00	  


2. สิ่งปลูกสร้าง 1 หลัง

6

ลำดับ	เลขที่	ประเภทสิ่งปลูกสร้าง	ขนาดพื้นที่ (กว้าง x ยาว เมตร)	จำนวนชั้น	
1		อาคารพาณิชย์ ประเภทโชว์รูมรถยนต์	250.000 X 250.000		

3. อาคารชุด/ห้องชุด 0 ห้อง

เอกสารเพิ่มเติม

 ระบบจะแสดงข้อมูลสิ่งปลูกสร้าง ให้ผู้ใช้งานตรวจสอบข้อมูล หากมีข้อมูลไม่ถูกต้อง ผู้ใช้งานสามารถแก้ไขข้อมูลได้ด้วยตนเอง

แก้ไขข้อมูลสิ่งปลูกสร้าง

เลขที่ หมู่ที่ หมู่บ้าน/ชุมชน

ถนน ซอย

แผนที่ระหว่างภูมิภาค แผนที่ระหว่างภูมิภาค

จำนวนชั้น ขนาดพื้นที่ (กว้าง x ยาว เมตร)

อายุสิ่งปลูกสร้าง (ปี) ก่อสร้างแล้วเสร็จ (ปี) ขนาดพื้นที่ก่อสร้าง (ตร.ม.)

เพิ่มการใช้ประโยชน์สิ่งปลูกสร้าง


ลำดับ	ประเภทการใช้ประโยชน์เดิม	ชั้นที่	ขนาดพื้นที่ (ตร.ม.)	วันที่เปลี่ยนแปลงการใช้ประโยชน์	เปลี่ยนแปลงเป็น
1			1,600.00	20/11/2556	3-อื่นๆ (ไม่ใช่เกษตรกรรมหรืออยู่อาศัย)


 กรณียื่นคำร้อง เพื่อขอแก้ไขรายการอาคารชุด/ห้องชุด

 เลือก **เพิ่มข้อมูล**  **เพิ่มข้อมูล** กรณีที่มีข้อมูลอยู่ในระบบ หากต้องการเพิ่มข้อมูลใหม่ให้เลือก **เพิ่มข้อมูลใหม่**  **เพิ่มข้อมูลใหม่**

รายการยื่นคำร้อง เพื่อขอแก้ไข


1. ที่ดิน 1 แปลง


 **ดึงข้อมูล**

 **เพิ่มข้อมูลใหม่**


ลำดับ	ประเภทเอกสารสิทธิ์	เลขที่เอกสารสิทธิ์	ระหว่างดิน	เลขที่ดิน	หน้าสำรวจ	จำนวนเนื้อที่
1	โฉนด	58858	504017404-15	35		12-0-0.00

2. สิ่งปลูกสร้าง 0 หลัง


 **เพิ่มข้อมูล**


 **เพิ่มข้อมูลใหม่**

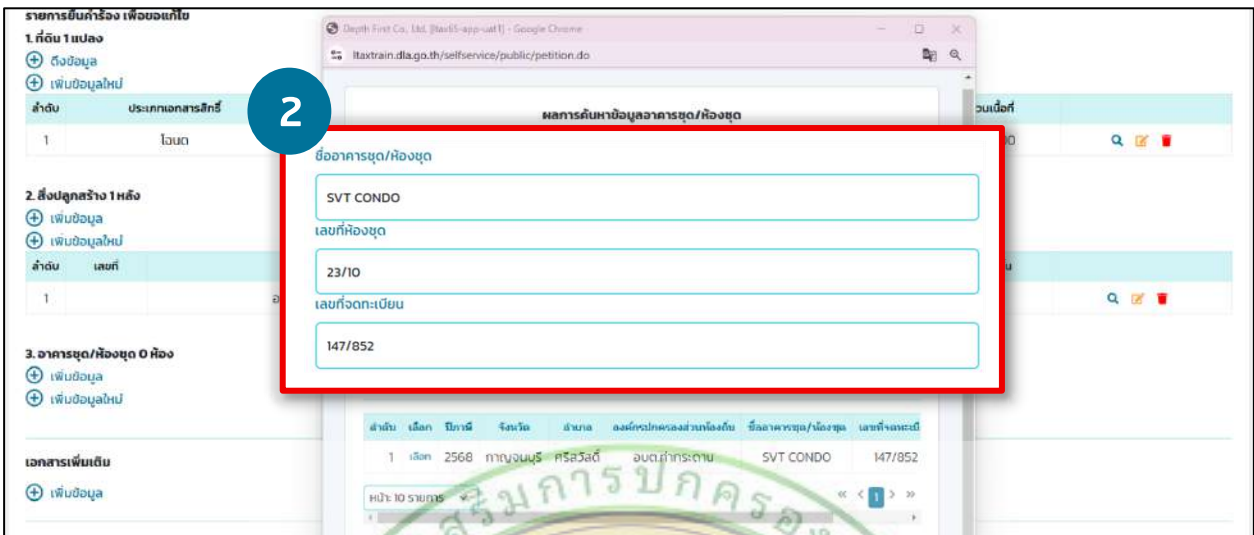
3. อาคารชุด/ห้องชุด 0 ห้อง

 **เพิ่มข้อมูล** 1

เอกสารเพิ่มเติม

 **เพิ่มข้อมูล**

 กรอก ชื่ออาคารชุด/ห้องชุด เลขที่ห้องชุด หรือเลขที่จดทะเบียน



รายการยื่นคำร้อง เพื่อขอแก้ไข

1. ก่อตั้ง 1 แปลง

2. สิ่งปลูกสร้าง 1 หลัง

3. อาคารชุด/ห้องชุด 0 ห้อง

เอกสารเพิ่มเติม

ผลการค้นหาข้อมูลอาคารชุด/ห้องชุด

ชื่ออาคารชุด/ห้องชุด
SVT CONDO

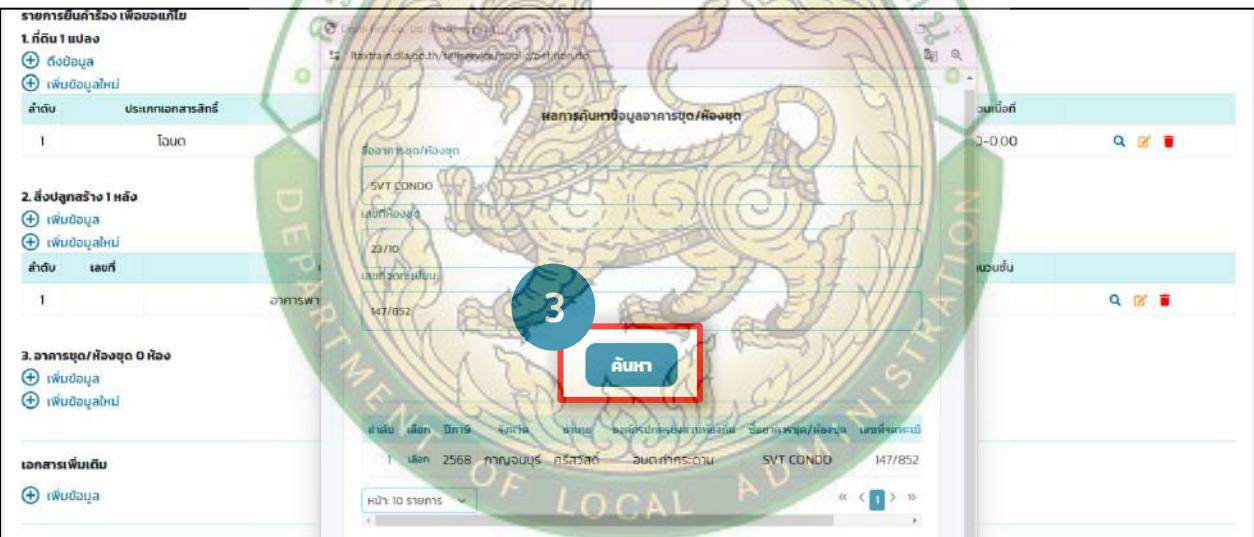
เลขที่ห้องชุด
23/10

เลขที่จดทะเบียน
147/852

ลำดับ	เลือก	ปีกรณ	จังหวัด	อำเภอ	องค์กรปกครองส่วนท้องถิ่น	ชื่ออาคารชุด/ห้องชุด	เลขที่จดทะเบียน
1	เลือก	2568	กาญจนบุรี	ศรีสวัสดิ์	องค์การบริหารส่วนตำบล	SVT CONDO	147/852

หน้า: 10 รายการ

 เลือก ค้นหา



รายการยื่นคำร้อง เพื่อขอแก้ไข

1. ก่อตั้ง 1 แปลง

2. สิ่งปลูกสร้าง 1 หลัง

3. อาคารชุด/ห้องชุด 0 ห้อง

เอกสารเพิ่มเติม

ผลการค้นหาข้อมูลอาคารชุด/ห้องชุด

ชื่ออาคารชุด/ห้องชุด
SVT CONDO

เลขที่ห้องชุด
23/10

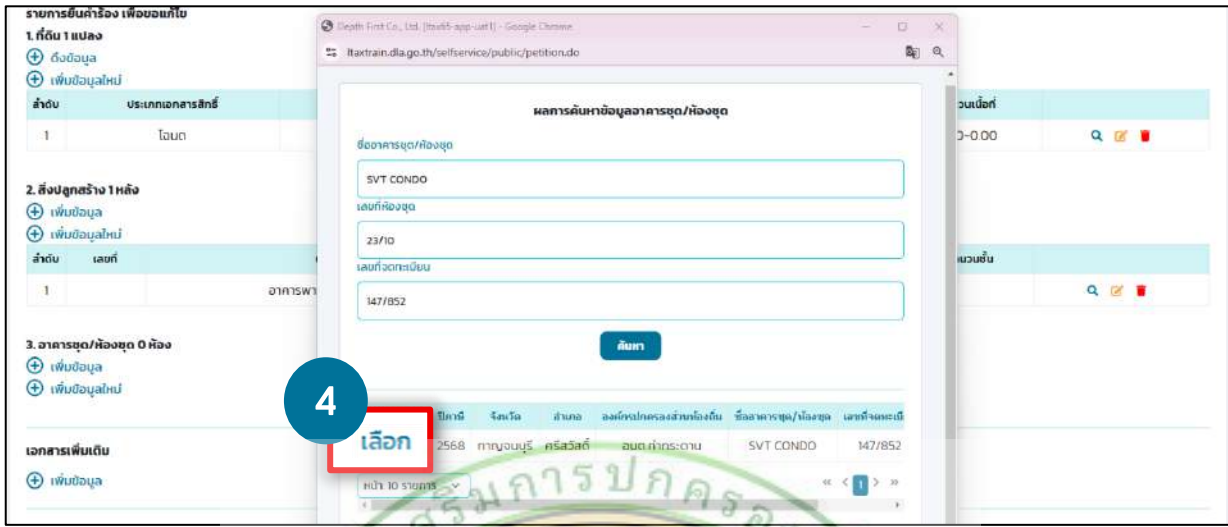
เลขที่จดทะเบียน
147/852

ค้นหา

ลำดับ	เลือก	ปีกรณ	จังหวัด	อำเภอ	องค์กรปกครองส่วนท้องถิ่น	ชื่ออาคารชุด/ห้องชุด	เลขที่จดทะเบียน
1	เลือก	2568	กาญจนบุรี	ศรีสวัสดิ์	องค์การบริหารส่วนตำบล	SVT CONDO	147/852

หน้า: 10 รายการ

 เลือ **เลือก** รายการอาคารชุด/ห้องชุดที่ต้องการยื่นคำร้อง



รายการยื่นคำร้อง เพื่อยื่นภาษี

1. ที่ดิน 1 แปลง

2. สิ่งปลูกสร้าง 1 หลัง

3. อาคารชุด/ห้องชุด 0 ห้อง

เอกสารเพิ่มเติม

ผลการค้นหาข้อมูลอาคารชุด/ห้องชุด

ชื่ออาคารชุด/ห้องชุด: SVT CONDO

เลขที่ห้องชุด: 23/10


เลขที่จดทะเบียน: 147/852

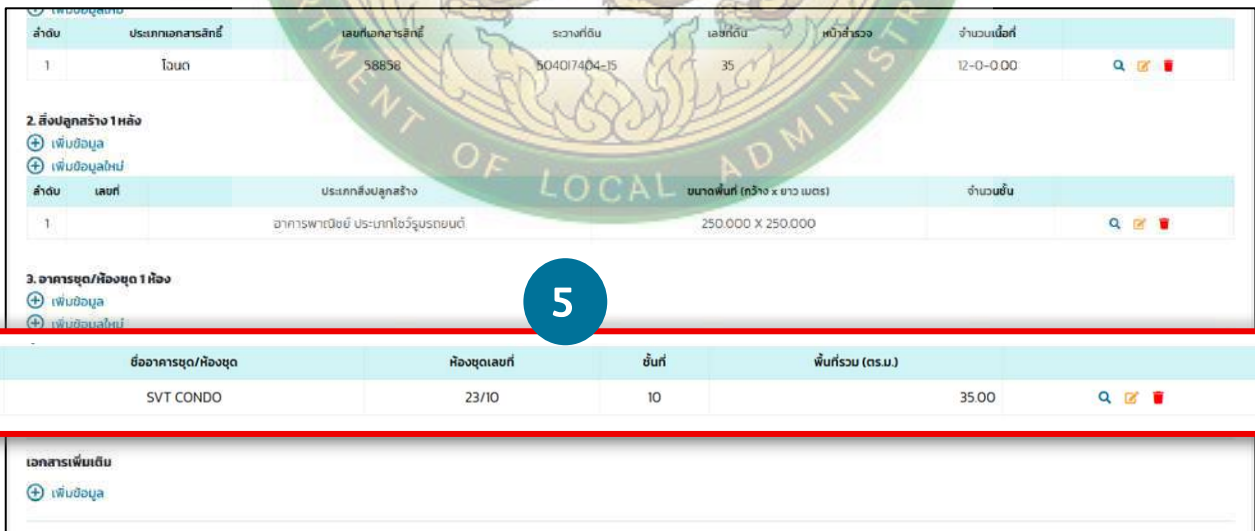
เลือก

ปีภาษี	จังหวัด	ตำบล	องค์การบริหารส่วนท้องถิ่น	ชื่ออาคารชุด/ห้องชุด	เลขที่จดทะเบียน
2568	กาญจนบุรี	ศรีสวัสดิ์	องค์การบริหารส่วนตำบล	SVT CONDO	147/852

 ระบบจะแสดงรายละเอียดข้อมูลอาคารชุด/ห้องชุด หากมีการเปลี่ยนแปลงข้อมูลให้
เลือก  รายการที่สามารถเลือกขอแก้ไขได้ มีดังนี้

- ชื่ออาคารชุด/ห้องชุด
- ห้องชุดเลขที่
- ชั้นที่
- พื้นที่รวม (ตร.ม.)

 ตรวจสอบข้อมูลอาคารชุด/ห้องชุด



ลำดับ	ประเภทเอกสารสิทธิ์	เลขที่เอกสารสิทธิ์	ระวางที่ดิน	เลขที่ดิน	หน่วยสำเนา	จำนวนเนื้อที่
1	โฉนด	58858	504017404-15	35		12-0-0.00

ลำดับ	เลขที่	ประเภทสิ่งปลูกสร้าง	ขนาดพื้นที่ (กว้าง x ยาว เมตร)	จำนวนชั้น
1		อาคารพาณิชย์ ประเภทไฮว์รูมดาวน์ด	250.000 X 250.000	

ลำดับ	ชื่ออาคารชุด/ห้องชุด	ห้องชุดเลขที่	ชั้นที่	พื้นที่รวม (ตร.ม.)	จำนวนเนื้อที่
1	SVT CONDO	23/10	10	35.00	



เลือก



หากมีการเปลี่ยนแปลงข้อมูลอาคารชุด/ห้องชุด

ลำดับ	ประเภทเอกสารสิทธิ์	เลขที่เอกสารสิทธิ์	รวางที่ดิน	เลขที่ดิน	หน้าสำรวจ	จำนวนเนื้อที่	
1	โฉนด	58858	504017404-15	35		12-0-0.00	

2. สิ่งปลูกสร้าง 1 หลัง

เพิ่มข้อมูล
 เพิ่มข้อมูลใหม่

ลำดับ	เลขที่	ประเภทสิ่งปลูกสร้าง	ขนาดพื้นที่ (กว้าง x ยาว เมตร)	จำนวนชั้น	
1		อาคารพาณิชย์ ประเภทใช้วีรกรรมถยนต์	250.000 X 250.000		

3. อาคารชุด/ห้องชุด 1 ห้อง

เพิ่มข้อมูล
 เพิ่มข้อมูลใหม่

ลำดับ	ชื่ออาคารชุด/ห้องชุด	ห้องชุดเลขที่	ชั้นที่	พื้นที่รวม (ตร.ม.)	
1	SVT CONDO	23/10	10	35.00	

เอกสารเพิ่มเติม

เพิ่มข้อมูล

6




ระบบจะแสดงข้อมูลอาคารชุด/ห้องชุด ให้ผู้ใช้งานตรวจสอบข้อมูล หากมีข้อมูลไม่ถูกต้อง ผู้ใช้งานสามารถแก้ไขข้อมูลได้ด้วยตนเอง

แก้ไขข้อมูลอาคารชุด/ห้องชุด

ห้องชุดเลขที่	ชั้นที่
23/10	10
พื้นที่ห้องชุด (ตร.ม.)	ราคาประเมินพื้นที่ห้องชุดต่อตารางเมตร
30.00	8,000.00
พื้นที่ระเบียง (ตร.ม.)	ราคาประเมินพื้นที่ระเบียงต่อตารางเมตร
3.00	8,000.00
พื้นที่ทางเดิน (ตร.ม.)	ราคาประเมินพื้นที่ทางเดินต่อตารางเมตร
2.00	8,000.00
พื้นที่รวม (ตร.ม.)	
35.00	
ลักษณะการมี	ราคาประเมินทุกกรณี (บาท)
มีค่า	280,000.00

เพิ่มการมีอาคารชุด/ห้องชุด

ลำดับ	ประเภทการมีประโยชน์	ขนาดพื้นที่ (ตร.ม.)	วันที่ประเมินอาคารมีประโยชน์	มูลค่าประเมิน	
1	2-(2)ที่อยู่อาศัย หลังยื่นฯ	35.00	20/11/2568		


หากมีเอกสารที่ต้องการแนบเพิ่มเติม เลือก **เพิ่มข้อมูล**  **เพิ่มข้อมูล**



ลำดับ	ชื่ออาคารชุด/ห้องชุด	ห้องชุดเลขที่	ชั้นที่	พื้นที่รวม (ตร.ม.)
1	SVT CONDO	23/10	10	35.00

7  **เพิ่มข้อมูล**

บันทึกร่าง  **ย้อนกลับ**

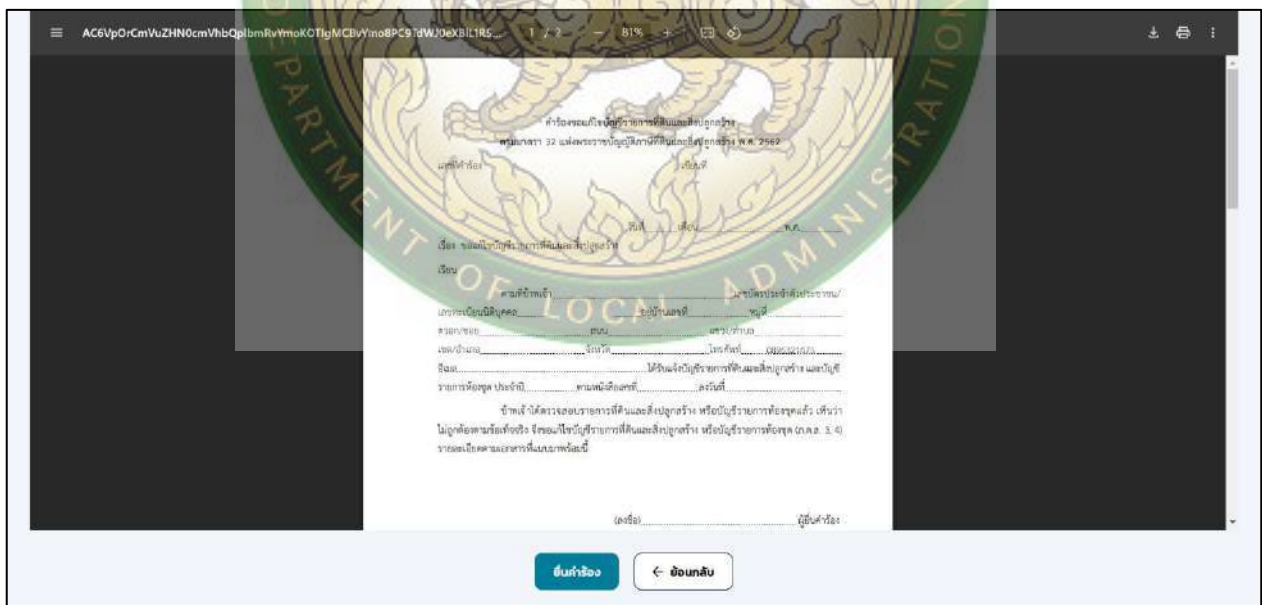
เมื่อกรอกข้อมูลคำร้อง/คำขอเรียบร้อยแล้ว เลือก **บันทึกร่าง** 



ลำดับ	ชื่ออาคารชุด/ห้องชุด	ห้องชุดเลขที่	ชั้นที่	พื้นที่รวม (ตร.ม.)
1	SVT CONDO	23/10	10	35.00

8 **บันทึกร่าง**  **ย้อนกลับ**

ระบบจะแสดงตัวอย่างคำร้องที่บันทึกร่าง ผู้ที่ยื่นคำร้องสามารถตรวจสอบก่อน
กดยื่นคำร้อง



AC6VpOrCmVuZHN0cmVhbQpbmRvYmoKTGpMCDvYmo8PC9ldWJ0eXBLLTR5...

ทำเรื่องขอแก้ไขข้อมูลภาษีที่ดินและสิ่งปลูกสร้าง
เลขที่คำร้อง: ... วันที่: ... พ.ศ. ...

เรื่อง ขอแก้ไขข้อมูลภาษีที่ดินและสิ่งปลูกสร้าง

เรียน

ตามคำขอร้อง ...

เอกสารแนบ: ...

ชื่อ: ...

ตำแหน่ง: ...


ที่อยู่: ...

โทรศัพท์: ...

อีเมล: ...

ข้าพเจ้าได้ตรวจสอบรายการที่ดินและสิ่งปลูกสร้าง หรือข้อมูลรายการคำขอแล้ว เห็นว่า
ไม่ถูกต้องตามที่แจ้งขอแก้ไขรายการที่ดินและสิ่งปลูกสร้าง หรือข้อมูลรายการคำขอ (ร.ค.อ. 3. 4)
รายละเอียดความละเอียดกรณีแนบพร้อมนี้

ลงชื่อ: ... ผู้ยื่นคำร้อง

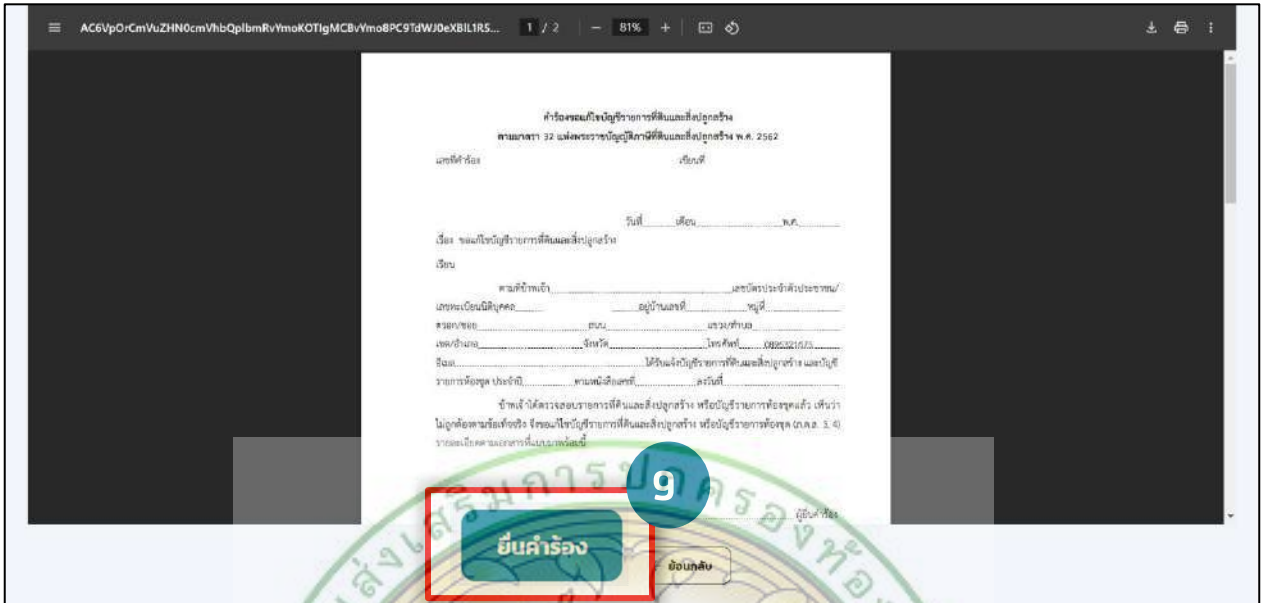
ยื่นคำร้อง  **ย้อนกลับ**



เลือก ยื่นคำร้อง

ยื่นคำร้อง

เมื่อตรวจสอบเรียบร้อยแล้ว



ระบบจะแสดงข้อความ บันทึกข้อมูลเรียบร้อยแล้ว





เลือก ตรวจสอบสถานะการยื่นคำร้อง

ตรวจสอบสถานะการยื่นคำร้อง

DLA LTAX
กรมส่งเสริมการปกครองส่วนท้องถิ่น

หน้าแรก ตรวจสอบทรัพย์สิน ตรวจสอบภาษี/ชำระภาษี ยื่นคำขอ/คำร้อง ติดต่อ อปท. เมนู ทดสอบ ระบบ

การยื่นคำร้อง/คำขอ ภาษีที่ดินและสิ่งปลูกสร้าง และภาษีป้าย
ยื่นเอกสารเพื่อแจ้งความประสงค์ต่อหน่วยงานเพื่อพิจารณาอนุมัติ หรือดำเนินการตามระเบียบในคำร้อง/คำขออนุญาต

กรุณาเลือกปีภาษี จังหวัด อำเภอ อปท. เพื่อดูข้อมูล

ปีภาษี* 2568 | จังหวัด กาญจนบุรี | อำเภอ เล็ก | องค์การปกครองส่วนท้องถิ่น เล็ก | แสดงข้อมูล

ยื่นคำร้อง **ตรวจสอบสถานะการยื่นคำร้อง**

ลำดับ	ปีภาษี	จังหวัด	อำเภอ	องค์การปกครองส่วนท้องถิ่น	ประเภทคำร้อง	เลขที่คำร้อง	วันยื่นเรื่อง	สถานะคำร้อง	จัดการคำร้อง	ดาวน์โหลดเอกสารคำร้อง	ดาวน์โหลดรายงานผลการพิจารณา
1	2568	กาญจนบุรี	ศรีสวัสดิ์	อบต.ท่ากระดาน	แบบคำร้องแจ้งการเปลี่ยนแปลงการใช้ประโยชน์ที่ดินและสิ่งปลูกสร้าง (ใบด.ส.ร.)	440/2568	08/11/2568	อยู่ระหว่างพิจารณา	🔍 🗑️ 📄	📄	
2	2568	กาญจนบุรี	ศรีสวัสดิ์	อบต.ท่ากระดาน	แบบคำร้องขอแก้ไขบัญชีรายการที่ดินและสิ่งปลูกสร้าง	441/2568	09/11/2568	อยู่ระหว่างพิจารณา	🔍 🗑️ 📄	📄	



จะแสดงข้อมูลคำร้องที่ยื่นไป

DLA LTAX
กรมส่งเสริมการปกครองส่วนท้องถิ่น

หน้าแรก ตรวจสอบทรัพย์สิน ตรวจสอบภาษี/ชำระภาษี ยื่นคำขอ/คำร้อง ติดต่อ อปท. เมนู ทดสอบ ระบบ


การยื่นคำร้อง/คำขอ ภาษีที่ดินและสิ่งปลูกสร้าง และภาษีป้าย
ยื่นเอกสารเพื่อแจ้งความประสงค์ต่อหน่วยงานเพื่อพิจารณาอนุมัติ หรือดำเนินการตามระเบียบในคำร้อง/คำขออนุญาต

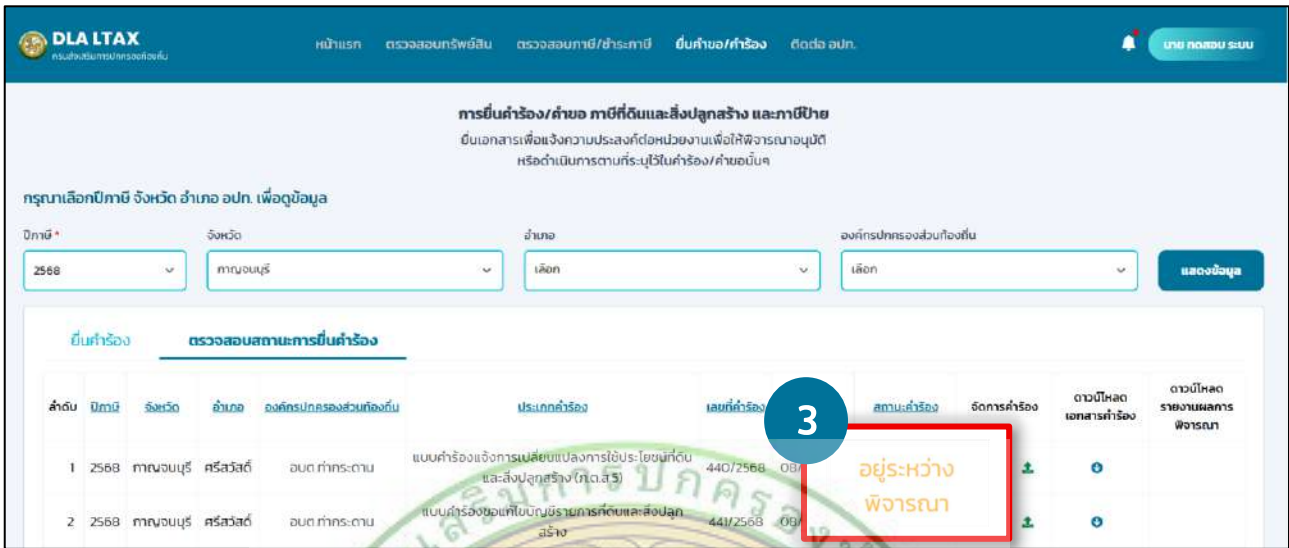
กรุณาเลือกปีภาษี จังหวัด อำเภอ อปท. เพื่อดูข้อมูล

ปีภาษี* 2568 | จังหวัด กาญจนบุรี | อำเภอ เล็ก | องค์การปกครองส่วนท้องถิ่น เล็ก | แสดงข้อมูล

ยื่นคำร้อง **ตรวจสอบสถานะการยื่นคำร้อง**

ลำดับ	ปีภาษี	จังหวัด	อำเภอ	องค์การปกครองส่วนท้องถิ่น	ประเภทคำร้อง	เลขที่คำร้อง	วันยื่นเรื่อง	สถานะคำร้อง	จัดการคำร้อง	ดาวน์โหลดเอกสารคำร้อง	ดาวน์โหลดรายงานผลการพิจารณา
2	2568	กาญจนบุรี	ศรีสวัสดิ์	อบต.ท่ากระดาน	แบบคำร้องขอแก้ไขบัญชีรายการที่ดินและสิ่งปลูกสร้าง	441/2568	08/11/2568	อยู่ระหว่างพิจารณา	🔍 🗑️ 📄	📄	

 สามารถตรวจสอบสถานะคำร้องได้ที่หัวข้อ **สถานะคำร้อง**



DLA ITAX
กรมส่งเสริมการเกษตร

หน้าแรก ตรวจสอบทรัพย์สิน ตรวจสอบภาษี/ชำระภาษี ยื่นคำขอ/คำร้อง ติดต่อ อปท.

เมนู **ตรวจสอบ ระบบ**


การยื่นคำร้อง/คำขอ ภาษีที่ดินและสิ่งปลูกสร้าง และภาษีป้าย
ยื่นเอกสารเพื่อแจ้งความประสงค์ต่อหน่วยงานเพื่อให้พิจารณาอนุมัติ หรือดำเนินการตามระเบียบในคำร้อง/คำขออื่นๆ

กรุณาเลือกปีภาษี จังหวัด อำเภอ อปท. เพื่อดูข้อมูล

ปีภาษี* 2568 | จังหวัด กาญจนบุรี | อำเภอ เลือกลง | องค์การปกครองส่วนท้องถิ่น เลือกลง | **แสดงข้อมูล**

ยื่นคำร้อง **ตรวจสอบสถานะการยื่นคำร้อง**

ลำดับ	ปีภาษี	จังหวัด	อำเภอ	องค์การปกครองส่วนท้องถิ่น	ประเภทคำร้อง	เลขที่คำร้อง	สถานะคำร้อง	จัดการคำร้อง	ดาวน์โหลดเอกสารคำร้อง	ดาวน์โหลดรายงานผลการพิจารณา
1	2568	กาญจนบุรี	ศรีสวัสดิ์	อบต.ท่ากระดาน	แบบคำร้องแจ้งการเปลี่ยนแปลงการใช้ประโยชน์ที่ดินและสิ่งปลูกสร้าง (ภ.ด.ส.ร.)	440/2568	3 อยู่ระหว่างพิจารณา	📄	📄	
2	2568	กาญจนบุรี	ศรีสวัสดิ์	อบต.ท่ากระดาน	แบบคำร้องขอแก้ไขบัญชีรายการที่ดินและสิ่งปลูกสร้าง	441/2568	09	📄	📄	

 สามารถตรวจสอบคำร้องที่ยื่นไปได้ เลือก **ดูข้อมูล**



DLA ITAX
กรมส่งเสริมการเกษตร

หน้าแรก ตรวจสอบทรัพย์สิน ตรวจสอบภาษี/ชำระภาษี ยื่นคำขอ/คำร้อง ติดต่อ อปท.

เมนู **ตรวจสอบ ระบบ**

การยื่นคำร้อง/คำขอ ภาษีที่ดินและสิ่งปลูกสร้าง และภาษีป้าย
ยื่นเอกสารเพื่อแจ้งความประสงค์ต่อหน่วยงานเพื่อให้พิจารณาอนุมัติ หรือดำเนินการตามระเบียบในคำร้อง/คำขออื่นๆ

กรุณาเลือกปีภาษี จังหวัด อำเภอ อปท. เพื่อดูข้อมูล

ปีภาษี* 2568 | จังหวัด กาญจนบุรี | อำเภอ เลือกลง | องค์การปกครองส่วนท้องถิ่น เลือกลง | **แสดงข้อมูล**

ยื่นคำร้อง **ตรวจสอบสถานะการยื่นคำร้อง**

ลำดับ	ปีภาษี	จังหวัด	อำเภอ	องค์การปกครองส่วนท้องถิ่น	ประเภทคำร้อง	เลขที่คำร้อง	วันเริ่มเรื่อง	สถานะคำร้อง	จัดการคำร้อง	ดาวน์โหลดเอกสารคำร้อง	ดาวน์โหลดรายงานผลการพิจารณา
1	2568	กาญจนบุรี	ศรีสวัสดิ์	อบต.ท่ากระดาน	แบบคำร้องแจ้งการเปลี่ยนแปลงการใช้ประโยชน์ที่ดินและสิ่งปลูกสร้าง (ภ.ด.ส.ร.)	440/2568	08/11/2568	4 	📄	📄	
2	2568	กาญจนบุรี	ศรีสวัสดิ์	อบต.ท่ากระดาน	แบบคำร้องขอแก้ไขบัญชีรายการที่ดินและสิ่งปลูกสร้าง	441/2568	08/11/2568	09 	📄	📄	







 เลือก ลบข้อมูล  หากไม่ต้องการยื่นคำร้อง



การยื่นคำร้อง/คำขอ ภาษีที่ดินและสิ่งปลูกสร้าง และภาษีป้าย
ยื่นเอกสารเพื่อแจ้งความประสงค์ต่อหน่วยงานเพื่อพิจารณาอนุมัติ หรือดำเนินการตามที่ระบุในคำร้อง/คำขออื่นๆ

กรุณาเลือกปีภาษี จังหวัด อำเภอ อปท. เพื่อดูข้อมูล

ปีภาษี* 2568 | จังหวัด ทานจนบุรี | อำเภอ เล็ก | องค์การบริหารส่วนท้องถิ่น เล็ก | [แสดงข้อมูล](#)

ยื่นคำร้อง **ตรวจสอบสถานะการยื่นคำร้อง**

ลำดับ	ปีภาษี	จังหวัด	อำเภอ	องค์การบริหารส่วนท้องถิ่น	ประเภทคำร้อง	เลขที่คำร้อง	วันรับเรื่อง	สถานะคำร้อง	จัดการคำร้อง	ดาวน์โหลดเอกสารคำร้อง	ดาวน์โหลดรายงานผลการพิจารณา
1	2568	ทานจนบุรี	ศรีสวัสดิ์	อบต.ท่ากระดาน	แบบคำร้องแจ้งการเปลี่ยนแปลงการใช้ประโยชน์ที่ดินและสิ่งปลูกสร้าง (ภ.ด.ส.ร)	440/2568	08/11/2568	อยู่ระหว่างพิจารณา			
2	2568	ทานจนบุรี	ศรีสวัสดิ์	อบต.ท่ากระดาน	แบบคำร้องขอแก้ไขบัญชีรายการที่ดินและสิ่งปลูกสร้าง	441/2568	08/11/2568	อยู่ระหว่างพิจารณา			

 เลือก แก้ไขข้อมูล  เพื่อแก้ไขข้อมูลต่อ

การยื่นคำร้อง/คำขอ ภาษีที่ดินและสิ่งปลูกสร้าง และภาษีป้าย
ยื่นเอกสารเพื่อแจ้งความประสงค์ต่อหน่วยงานเพื่อพิจารณาอนุมัติ หรือดำเนินการตามที่ระบุในคำร้อง/คำขออื่นๆ

กรุณาเลือกปีภาษี จังหวัด อำเภอ อปท. เพื่อดูข้อมูล

ปีภาษี* 2568 | จังหวัด ทานจนบุรี | อำเภอ เล็ก | องค์การบริหารส่วนท้องถิ่น เล็ก | [แสดงข้อมูล](#)

ยื่นคำร้อง **ตรวจสอบสถานะการยื่นคำร้อง**

ลำดับ	ปีภาษี	จังหวัด	อำเภอ	องค์การบริหารส่วนท้องถิ่น	ประเภทคำร้อง	เลขที่คำร้อง	วันรับเรื่อง	สถานะคำร้อง	จัดการคำร้อง	ดาวน์โหลดเอกสารคำร้อง	ดาวน์โหลดรายงานผลการพิจารณา
1	2568	ทานจนบุรี	ศรีสวัสดิ์	อบต.ท่ากระดาน	แบบคำร้องแจ้งการเปลี่ยนแปลงการใช้ประโยชน์ที่ดินและสิ่งปลูกสร้าง (ภ.ด.ส.ร)	440/2568	08/11/2568	อยู่ระหว่างพิจารณา			
2	2568	ทานจนบุรี	ศรีสวัสดิ์	อบต.ท่ากระดาน	แบบคำร้องขอแก้ไขบัญชีรายการที่ดินและสิ่งปลูกสร้าง	441/2568	08/11/2568	อยู่ระหว่างพิจารณา			







 เลือก ดาวน์โหลด  เพื่อดาวน์โหลดคำร้อง

การยื่นคำร้อง/คำขอ ภาษีที่ดินและสิ่งปลูกสร้าง และภาษีป้าย
ยื่นเอกสารเพื่อแจ้งความประสงค์ต่อหน่วยงานเพื่อพิจารณาอนุมัติ หรือดำเนินการตามที่ระบุในคำร้อง/คำขออื่นๆ

กรุณาเลือกปีภาษี จังหวัด อำเภอ อปท. เพื่อดูข้อมูล

ปีภาษี* 2568 | จังหวัด ทานจนบุรี | อำเภอ เล็ก | องค์การบริหารส่วนท้องถิ่น เล็ก | [แสดงข้อมูล](#)

ยื่นคำร้อง **ตรวจสอบสถานะการยื่นคำร้อง**

ลำดับ	ปีภาษี	จังหวัด	อำเภอ	องค์การบริหารส่วนท้องถิ่น	ประเภทคำร้อง	เลขที่คำร้อง	วันรับเรื่อง	สถานะคำร้อง	จัดการคำร้อง	ดาวน์โหลดเอกสารคำร้อง	ดาวน์โหลดรายงานผลการพิจารณา
1	2568	ทานจนบุรี	ศรีสวัสดิ์	อบต.ท่ากระดาน	แบบคำร้องแจ้งการเปลี่ยนแปลงการใช้ประโยชน์ที่ดินและสิ่งปลูกสร้าง (ภ.ด.ส.ร)	440/2568	08/11/2568	อยู่ระหว่างพิจารณา			
2	2568	ทานจนบุรี	ศรีสวัสดิ์	อบต.ท่ากระดาน	แบบคำร้องขอแก้ไขบัญชีรายการที่ดินและสิ่งปลูกสร้าง	441/2568	08/11/2568	อยู่ระหว่างพิจารณา			

ตัวอย่าง

แบบคำร้องขอแก้ไขบัญชีรายการที่ดินและสิ่งปลูกสร้าง

คำร้องขอแก้ไขบัญชีรายการที่ดินและสิ่งปลูกสร้าง
ตามมาตรา 32 แห่งพระราชบัญญัติภาษีที่ดินและสิ่งปลูกสร้าง พ.ศ. 2562

เลขที่คำร้อง 63/2568 เขียนที่ 98 หมู่ 4 ซอย - ถนน - ตำบล/แขวง
 มาบกราด อำเภอ/เขต พระทองคำ จังหวัด
 นครราชสีมา 30220

วันที่ 8 เดือน พฤษภาคม พ.ศ. 2568

เรื่อง ขอแก้ไขบัญชีรายการที่ดินและสิ่งปลูกสร้าง

เรียน นายกองค้ำการบริหารส่วนตำบลท่ากระดาน

ตามที่ข้าพเจ้า..... น.ส. พรพรรณ ภูั่นคง..... เลขบัตรประจำตัวประชาชน/
 เลขทะเบียนนิติบุคคล..... xxxxxxxxxxx..... อยู่บ้านเลขที่ 98 หมู่ที่ 4
 ต.กรอก/ซอย..... ถนน..... แขวง/ตำบล..... มาบกราด.....
 เขต/อำเภอ..... พระทองคำ..... จังหวัด..... นครราชสีมา..... โทรศัพท์..... 0896321475.....
 อีเมล..... Email@domain.com..... ได้รับแจ้งบัญชีรายการที่ดินและสิ่งปลูกสร้าง และบัญชี
 รายการห้องชุด ประจำปี 2568..... ตามหนังสือเลขที่..... ลงวันที่..... 08/11/2568.....

ข้าพเจ้าได้ตรวจสอบรายการที่ดินและสิ่งปลูกสร้าง หรือบัญชีรายการห้องชุดแล้ว เห็นว่า
 ไม่ถูกต้องตามข้อเท็จจริง จึงขอแก้ไขบัญชีรายการที่ดินและสิ่งปลูกสร้าง หรือบัญชีรายการห้องชุด (ก.ด.ส. 3, 4)
 รายละเอียดตามเอกสารที่แนบมาพร้อมนี้

(ลงชื่อ)..... น.ส. พรพรรณ ภูั่นคง..... ผู้ยื่นคำร้อง
 (..... น.ส. พรพรรณ ภูั่นคง.....)








 เลือก ดาวน์โหลด  เพื่อดาวน์โหลดรายงานผลการพิจารณา


การยื่นคำร้อง/คำขอ ภาษีที่ดินและสิ่งปลูกสร้าง และภาษีป้าย
ยื่นเอกสารเพื่อแจ้งความประสงค์ต่อหน่วยงานเพื่อพิจารณาอนุมัติ หรือดำเนินการตามที่ระบุไว้ในคำร้อง/คำขออื่นๆ


กรุณาเลือกปีภาษี จังหวัด อำเภอ อปท. เพื่อดูข้อมูล

ปีภาษี* 2568 | จังหวัด ทานอนบุรี | อำเภอ เล็ก | องค์การปกครองส่วนท้องถิ่น เล็ก | [แสดงข้อมูล](#)

ยื่นคำร้อง **ตรวจสอบสถานะการยื่นคำร้อง**

ลำดับ	ปีภาษี	จังหวัด	อำเภอ	องค์การปกครองส่วนท้องถิ่น	ประเภทคำร้อง	เลขที่คำร้อง	วันรับเรื่อง	สถานะคำร้อง	จัดการคำร้อง	ดาวน์โหลดรายงานผลการพิจารณา
1	2568	ทานอนบุรี	ศรีสวัสดิ์	อบต.ท่ากระดาน	แบบคำร้องแจ้งการเปลี่ยนแปลงการใช้ประโยชน์ที่ดินและสิ่งปลูกสร้าง (ภ.ด.ส.5)	440/2568	08/11/2568	อยู่ระหว่างพิจารณา	  	
2	2568	ทานอนบุรี	ศรีสวัสดิ์	อบต.ท่ากระดาน	แบบคำร้องขอคืนเงินรายการที่ดินและสิ่งปลูกสร้าง	441/2568	08/11/2568	อยู่ระหว่างพิจารณา	  	

 **เปลี่ยนแปลงการใช้ประโยชน์ (ภ.ด.ส. 5)**

 กรณีที่การใช้ประโยชน์ที่ดินหรือสิ่งปลูกสร้างเปลี่ยนแปลง อันมีผลทำให้ที่ดินหรือสิ่งปลูกสร้างต้องเสียภาษีในอัตราที่สูงขึ้นหรือลดลง ให้ผู้เสียภาษีแจ้งการเปลี่ยนแปลงการใช้ประโยชน์ในที่ดินหรือสิ่งปลูกสร้างนั้น ต่อองค์กรปกครองส่วนท้องถิ่น ภายในหกสิบวันนับแต่วันที่มีการเปลี่ยนแปลง

 **เลือก เปลี่ยนแปลงการใช้ประโยชน์ (ภ.ด.ส. 5)**

เลือกประเภทคำร้อง

ภาษีที่ดินและสิ่งปลูกสร้าง



แก้ไขบัญชีรายการทรัพย์สิน (ภ.ด.ส. 3, 4)

กรณีโอนรายการที่ดินและสิ่งปลูกสร้างไม่ถูกต้อง



เปลี่ยนแปลงการใช้ประโยชน์ (ภ.ด.ส. 5)

กรณีการใช้ประโยชน์เปลี่ยนแปลงไปอันมีผลให้ที่ดินหรือสิ่งปลูกสร้างต้องเสียภาษีในอัตราที่สูงขึ้นหรือลดลง



ขอยกข้อยกเว้นเวลาชำระภาษี (เฉพาะราย)

กรณีไม่สามารถชำระภาษีภายในเวลาที่อปท. กำหนด ให้ขอยกข้อยกเว้นครบกำหนดเวลา



แจ้งข้อมูลผู้หน้าที่ชำระภาษีแทน

ให้ อปท. แจ้งประเมินภาษีไปยังผู้หน้าที่ชำระภาษีแทน ตามมาตรา 47



ขอกุลาการชำระภาษี

การคัดค้านและอุทธรณ์ภาษีไม่เป็นกรมตุลาการชำระภาษีผู้เสียภาษียังคงมีหน้าที่ชำระภาษี ภายในเวลาที่กำหนด



คัดค้านการประเมินภาษีหรือเรียกเก็บภาษี (ภ.ด.ส. 10)

ยื่นคัดค้านต่อผู้บริหารท้องถิ่นภายใน 30 วัน นับแต่ได้รับแจ้งประเมินภาษี



อุทธรณ์การประเมินภาษี

ยื่นอุทธรณ์ต่อคณะกรรมการพิจารณาอุทธรณ์จังหวัด ภายใน 30 วันนับแต่ได้รับแจ้งผลพิจารณาคัดค้าน



ขอรับเงินคืน (ภ.ด.ส. 9)

ยื่นคำร้องต่อผู้บริหารท้องถิ่น ภายใน 30 วันนับแต่ได้รับชำระภาษี



ขอผ่อนชำระภาษี

ชำระหนี้ตั้งแต่ 3,000 บาทขึ้นไป สามารถขอผ่อนชำระได้ 3 งวด งดดอกเบี้ยทุก ๆ ก.ก.



ตรวจสอบข้อมูลการรับแจ้งจดทะเบียนสิทธิและนิติกรรม

ผู้มีภาษีค้างชำระกับ อปท. จะถูกแจ้งรับแจ้งการจดทะเบียนสิทธิและนิติกรรม

เลขที่คำร้อง และวันที่ยื่นคำร้อง ข้อมูลจะแสดงหลังจากยื่นคำร้อง

ระบบยื่นคำขอ/คำร้อง ภาษีที่ดินและสิ่งปลูกสร้าง และภาษีป้าย
การจัดการคำร้องสำหรับเปลี่ยนแปลงการขึ้นทะเบียน ค่าสัมภาระประเมินภาษี และเงินเก็บบัญชีรายการทรัพย์สิน

ยื่นคำร้อง

ขอตรวจคำขอ
สำนักงานเขตภาษีที่ดินและสิ่งปลูกสร้าง
ปีภาษี 2568

แบบแจ้งการเปลี่ยนแปลงการขึ้นทะเบียนที่ดินหรือสิ่งปลูกสร้าง (น.ด.ส. 5)

เลขที่คำร้อง ปีภาษี วันที่ยื่นคำร้อง

ข้อมูลจะแสดงหลังจากยื่นคำร้อง

ปีภาษี 2568

ข้อมูลจะแสดงหลังจากยื่นคำร้อง

เขียนที่ * (สถานที่เขียน เช่น บ้าน สำนักงานของกรมการปกครองส่วนท้องถิ่น ตัวอย่าง บ้านเลขที่ หมู่ ๑๑๑ ตำบล อำเภอ จังหวัด)

98 หมู่ - ๑๑๑ - ถนน - ตำบล/แขวง บางกรวด อำเภอ/เขต พระทองคำ จังหวัด นครราชสีมา 30220 ที่อยู่ปัจจุบัน

ตรวจสอบสถานที่เขียน

ยื่นคำร้อง

ขอตรวจคำขอ
สำนักงานเขตภาษีที่ดินและสิ่งปลูกสร้าง
ปีภาษี 2568

แบบแจ้งการเปลี่ยนแปลงการขึ้นทะเบียนที่ดินหรือสิ่งปลูกสร้าง (น.ด.ส. 5)

เลขที่คำร้อง ปีภาษี วันที่ยื่นคำร้อง

ข้อมูลจะแสดงหลังจากยื่นคำร้อง

เขียนที่ * (สถานที่เขียน เช่น บ้าน สำนักงานของกรมการปกครองส่วนท้องถิ่น ตัวอย่าง บ้านเลขที่ หมู่ ๑๑๑ ตำบล อำเภอ จังหวัด)

98 หมู่ - ๑๑๑ - ถนน - ตำบล/แขวง บางกรวด อำเภอ/เขต พระทองคำ จังหวัด นครราชสีมา 30220

หากสถานที่เขียนเป็นที่ปัจจุบันแล้ว เลือก ที่อยู่ปัจจุบัน ที่อยู่ปัจจุบัน

ระบบยื่นคำขอ/คำร้อง ภาษีที่ดินและสิ่งปลูกสร้าง และภาษีป้าย
การจัดการคำร้องสำหรับเปลี่ยนแปลงการขึ้นทะเบียน ค่าสัมภาระประเมินภาษี และเงินเก็บบัญชีรายการทรัพย์สิน

ยื่นคำร้อง

ขอตรวจคำขอ
สำนักงานเขตภาษีที่ดินและสิ่งปลูกสร้าง
ปีภาษี 2568

แบบแจ้งการเปลี่ยนแปลงการขึ้นทะเบียนที่ดินหรือสิ่งปลูกสร้าง (น.ด.ส. 5)

เลขที่คำร้อง ปีภาษี วันที่ยื่นคำร้อง

ข้อมูลจะแสดงหลังจากยื่นคำร้อง

ปีภาษี 2568

ข้อมูลจะแสดงหลังจากยื่นคำร้อง

เขียนที่ * (สถานที่เขียน เช่น บ้าน สำนักงานของกรมการปกครองส่วนท้องถิ่น ตัวอย่าง บ้านเลขที่ หมู่ ๑๑๑ ตำบล อำเภอ จังหวัด)

98 หมู่ - ๑๑๑ - ถนน - ตำบล/แขวง บางกรวด อำเภอ/เขต พระทองคำ จังหวัด นครราชสีมา 30220 ที่อยู่ปัจจุบัน

หากมีการเปลี่ยนแปลงที่เขียน เลือก **ที่อยู่ปัจจุบัน** **ที่อยู่ปัจจุบัน** เพื่อแก้ไขที่อยู่

แก้ไขสถานที่เขียนให้เป็นปัจจุบัน

เบอร์ติดต่อ และอีเมล สามารถแก้ไขได้ หากเรียกข้อมูลมาไม่ถูกต้อง

📄 กรณียื่นคำร้อง เพื่อขอเปลี่ยนแปลงการใช้ประโยชน์ที่ดิน

➖ เลือก **เพิ่มข้อมูล** ➕ **เพิ่มข้อมูล**

คำนำหน้าชื่อ * น.ส.
 ชื่อ * พรพรรณ
 สกุล * ภูมิบุญ
 เลขบัตรประจำตัวประชาชน *
 เบอร์ติดต่อ 0896321475
 อีเมล Email@gmail.com

1 รายการยื่นคำร้อง เพื่อ
 1. รายการที่ดิน
 ➕ เพิ่มข้อมูล
 2. รายการสิ่งปลูกสร้าง
 ➕ เพิ่มข้อมูล
 3. อาคารชุด/ห้องชุด
 ➕ เพิ่มข้อมูล
 เอกสารพื้นเดิม

➖ กรอก **เลขเอกสารสิทธิ์**



คำนำหน้าชื่อ * น.ส.
 เลขบัตรประจำตัวประชาชน * 1300901208685

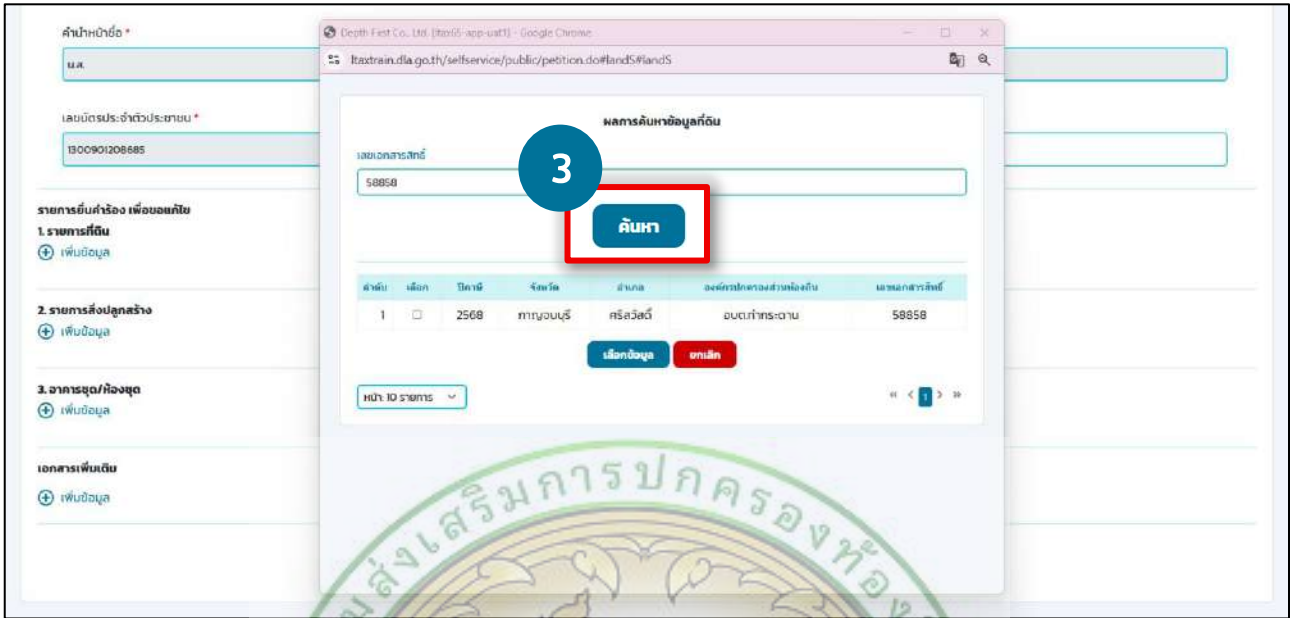
2 เลขเอกสารสิทธิ์
 58858

รายการยื่นคำร้อง เพื่อขอแก้ไข
 1. รายการที่ดิน
 ➕ เพิ่มข้อมูล
 2. รายการสิ่งปลูกสร้าง
 ➕ เพิ่มข้อมูล
 3. อาคารชุด/ห้องชุด
 ➕ เพิ่มข้อมูล
 เอกสารพื้นเดิม
 ➕ เพิ่มข้อมูล

เลขที่	เนื้อที่	ปี พ.ศ.	โฉนด	เลขที่	เลขที่โฉนด	เลขเอกสารสิทธิ์
1	256.8	ท.น.น.น.	ท.ร.อ.ด.ด.	อบต.ท่ามะกา		58858

หน้า: 10 รายการ
 🔍 🔍

 เลือก ค้นหา 



ผลการค้นหาข้อมูลที่ดิน

เลขเอกสารสิทธิ์
58858

ลำดับ	เลือก	ปีภาษี	จังหวัด	อำเภอ	องค์กรปกครองส่วนท้องถิ่น	เลขเอกสารสิทธิ์
1	<input type="checkbox"/>	2568	กาญจนบุรี	ศรีสวัสดิ์	อบต.ท่ากระดาน	58858

เลือกข้อมูล ยกเลิก

หน้า: 10 รายการ

 เลือก รายการที่ดินที่ต้องการแจ้งเปลี่ยนแปลงการใช้ประโยชน์ และเลือกข้อมูล 



ผลการค้นหาข้อมูลที่ดิน

เลขเอกสารสิทธิ์
58858

ลำดับ	เลือก	ปีภาษี	จังหวัด	อำเภอ	องค์กรปกครองส่วนท้องถิ่น	เลขเอกสารสิทธิ์
1	<input checked="" type="checkbox"/>	2568	กาญจนบุรี	ศรีสวัสดิ์	อบต.ท่ากระดาน	58858

เลือกข้อมูล ยกเลิก

หน้า: 10 รายการ

- ระบบจะแสดงรายละเอียดข้อมูลที่ดิน ดังนี้
 - ที่ตั้งของที่ดิน
 - ข้อมูลที่ดิน
 - การใช้ประโยชน์ที่ดิน

รายการยื่นคำร้อง เพื่อขอแก้ไข
ข้อมูลที่ดินและสิ่งปลูกสร้าง
1. จำนวนแปลงที่ดิน 1 แปลง

6

1.1 ที่ตั้งของที่ดิน ลบข้อมูล

หมู่ที่ ถนน

แขวง/ตำบล เขต/อำเภอ จังหวัด

ท่ากระดาน ศรีสวัสดิ กาญจนบุรี

ข้อมูลที่ดิน

แปลงที่ เอกสารสิทธิ์ หรือหนังสือสำคัญ ขนาดเนื้อที่ดิน งาน ตารางวา

1 58858 12 0 0.00

การใช้ประโยชน์ที่ดิน

+ เพิ่มการใช้ประโยชน์ที่ดิน

ลำดับ	ประเภทการใช้ประโยชน์	เนื้อที่ (ไร่-งาน-ตร.ว.)	วันที่เปลี่ยนแปลงการใช้ประโยชน์	เปลี่ยนแปลงเป็น
1	3-อื่นๆ (ไม่ใช่เกษตรกรรมหรือที่อยู่อาศัย)	12-0-0.00		3-อื่นๆ (ไม่ใช่เกษตรกรรมหรือที่อยู่อาศัย)

- ตรวจสอบข้อมูลการใช้ประโยชน์ที่ดิน

ภาษีโรงเรือน ภาษีที่ดิน กาญจนบุรี

ข้อมูลที่ดิน

แปลงที่ เอกสารสิทธิ์ หรือหนังสือสำคัญ ขนาดเนื้อที่ดิน งาน ตารางวา

1 58858 12 0 0.00

การใช้ประโยชน์ที่ดิน

+ เพิ่มการใช้ประโยชน์ที่ดิน



ลำดับ	ประเภทการใช้ประโยชน์	เนื้อที่ (ไร่-งาน-ตร.ว.)	วันที่เปลี่ยนแปลงการใช้ประโยชน์	เปลี่ยนแปลงเป็น
1	3-อื่นๆ (ไม่ใช่เกษตรกรรมหรือที่อยู่อาศัย)	12-0-0.00		3-อื่นๆ (ไม่ใช่เกษตรกรรมหรือที่อยู่อาศัย)

+ เพิ่มข้อมูล

2. รายการสิ่งปลูกสร้าง
+ เพิ่มข้อมูล

3. อาคารชุด/ห้องชุด
+ เพิ่มข้อมูล

เอกสารเพิ่มเติม


 หากต้องการเปลี่ยนแปลงข้อมูลการใช้ประโยชน์ที่ดิน เลือก แก้ไขข้อมูล 

ภาษีที่ดิน


ข้อมูลที่ดิน

แปลงที่ เอกสารสิทธิ์ หรือหนังสือสำคัญ ขนาดเนื้อที่เดิม ไร่ งาน ตารางวา


การใช้ประโยชน์ที่ดิน

 เพิ่มการใช้ประโยชน์ที่ดิน


ลำดับ	ประเภทการใช้ประโยชน์เดิม	เนื้อที่ (ไร่-งาน-ตร.ว.)	วันที่เปลี่ยนแปลงการใช้ประโยชน์	เปลี่ยนแปลงเป็น
1	3-อื่นๆ (ไม่ใช่เกษตรกรรมหรือที่อยู่อาศัย)	12-0-0.00		3-อื่นๆ (ไม่ใช่เกษตรกรรมหรือที่อยู่อาศัย)

 เพิ่มข้อมูล

2. รายการสิ่งปลูกสร้าง


 เพิ่มข้อมูล

3. อาคารชุด/ห้องชุด

 เพิ่มข้อมูล

เอกสารเพิ่มเติม

8



 เลือก ประเภทการใช้ประโยชน์ที่ดิน ที่ต้องการแจ้งเปลี่ยนแปลง

แก้ไขข้อมูลการใช้ประโยชน์ที่ดิน

ประเภทการใช้ประโยชน์ที่ดินเดิม

เปลี่ยนแปลงเป็น*

เนื้อที่การใช้ประโยชน์ที่ดิน (ไร่-งาน-ตร.ว.)

ขนาดเนื้อที่เดิม* ไร่ งาน ตารางวา


ผู้ทำประโยชน์*

ชื่อ-นามสกุล ผู้ทำประโยชน์*

หมายเหตุการใช้ประโยชน์*

วันที่มีการเปลี่ยนแปลงการใช้ประโยชน์

9

 กรอก เนื้อที่การใช้ประโยชน์ที่ดิน (ไร่-งาน-ตร.ว.)* ที่ต้องการแจ้งเปลี่ยนแปลง

แก้ไขข้อมูลการใช้ประโยชน์ที่ดิน

ประเภทการใช้ประโยชน์ที่ดินเดิม เปลี่ยนแปลงเป็น*

เนื้อที่การใช้ประโยชน์ที่ดิน (ไร่-งาน-ตร.ว.)

ขนาดเนื้อที่เดิม*

ไร่* งาน* ตารางวา

เกิด

หมายเหตุการใช้ประโยชน์*

วันที่มีการเปลี่ยนแปลงการใช้ประโยชน์

 เลือก ผู้ทำประโยชน์*

แก้ไขข้อมูลการใช้ประโยชน์ที่ดิน

ประเภทการใช้ประโยชน์ที่ดินเดิม เปลี่ยนแปลงเป็น*

เนื้อที่การใช้ประโยชน์ที่ดิน (ไร่-งาน-ตร.ว.)

ขนาดเนื้อที่เดิม*


ไร่* งาน* ตารางวา

ผู้ทำประโยชน์*

เกิด

หมายเหตุการใช้ประโยชน์*

วันที่มีการเปลี่ยนแปลงการใช้ประโยชน์

 กรอก ชื่อ-นามสกุล ผู้ทำประโยชน์ *

ทุกข้อมูลการใช้ประโยชน์ที่ดิน

ประเภทการใช้ประโยชน์ที่ดินเดิม

เปลี่ยนแปลงเป็น *

เมื่อทำการใช้ประโยชน์ที่ดิน (ไร่-งาน-ตร.ว.)


ขนาดเนื้อที่เดิม * ไร่ *

ผู้ทำประโยชน์ *

ชื่อ-นามสกุล ผู้ทำประโยชน์ *

หมายเหตุการใช้ประโยชน์ *

วันที่มีการเปลี่ยนแปลงการใช้ประโยชน์

 กรอก หมายเหตุการใช้ประโยชน์ *

ทุกข้อมูลการใช้ประโยชน์ที่ดิน

ประเภทการใช้ประโยชน์ที่ดินเดิม

เปลี่ยนแปลงเป็น *

เมื่อทำการใช้ประโยชน์ที่ดิน (ไร่-งาน-ตร.ว.)

ขนาดเนื้อที่เดิม * ไร่ * งาน * ตารางวา

ผู้ทำประโยชน์ *

ชื่อ-นามสกุล ผู้ทำประโยชน์ *

หมายเหตุการใช้ประโยชน์ *

วันที่มีการเปลี่ยนแปลงการใช้ประโยชน์

 เลือก วันที่ที่มีการเปลี่ยนแปลงการทำประโยชน์

แก้ไขข้อมูลการใช้ประโยชน์ที่ดิน

ประเภทการใช้ประโยชน์ที่ดินเดิม
3-อื่นๆ (ไม่ใช่เกษตรกรรมหรือที่อยู่อาศัย)

เปลี่ยนแปลงเป็น *
1-เกษตรกรรม


เนื้อที่การใช้ประโยชน์ที่ดิน (ไร่-งาน-ตร.ว.)
ขนาดเนื้อที่เดิม *
6 ไร่ * 0 งาน * 0.00 ตารางวา



ผู้ทำประโยชน์ *
ได้เช่า

ชื่อ-นามสกุล ผู้ทำประโยชน์ *
น.ส. ปิยวดี อู่สวัสดิ์

หมายเหตุการใช้ประโยชน์ *
เปลี่ยนแปลงการใช้ประโยชน์

วันที่มีการเปลี่ยนแปลงการใช้ประโยชน์
08/11/2568



 เมื่อกรอกข้อมูลที่ต้องการแจ้งเปลี่ยนแปลงแล้ว เลือก ตกลง



แก้ไขข้อมูลการใช้ประโยชน์ที่ดิน

ประเภทการใช้ประโยชน์ที่ดินเดิม
3-อื่นๆ (ไม่ใช่เกษตรกรรมหรือที่อยู่อาศัย)

เปลี่ยนแปลงเป็น *
1-เกษตรกรรม

เนื้อที่การใช้ประโยชน์ที่ดิน (ไร่-งาน-ตร.ว.)
ขนาดเนื้อที่เดิม *
6 ไร่ * 0 งาน * 0.00 ตารางวา

ผู้ทำประโยชน์ *
ได้เช่า


ชื่อ-นามสกุล ผู้ทำประโยชน์ *
น.ส. ปิยวดี อู่สวัสดิ์

หมายเหตุการใช้ประโยชน์ *
เปลี่ยนแปลงการใช้ประโยชน์

วันที่มีการเปลี่ยนแปลงการใช้ประโยชน์
08/11/2568



 ระบบจะแสดงข้อมูลที่มีการแก้ไข

16

การใช้ประโยชน์ที่ดิน

ลำดับ	ประเภทการใช้ประโยชน์ที่ดิน	เนื้อที่ (ไร่-งาน-ตร.ว.)	วันที่เปลี่ยนแปลงการใช้ประโยชน์	เปลี่ยนแปลงเป็น	
1	3-อื่นๆ (ไม่ใช่เกษตรกรรมหรือที่อยู่อาศัย)	6-0-0.00	08/11/2568	1-เกษตรกรรม	  

 เพิ่มข้อมูล

2. รายการสิ่งปลูกสร้าง

 เพิ่มข้อมูล

3. อาคารชุด/ห้องชุด

 เพิ่มข้อมูล

เอกสารเพิ่มเติม

 เพิ่มข้อมูล

 บันทึกร่าง
 ย้อนกลับ


 เลือก ดูข้อมูล  หากต้องการดูข้อมูล




เลือก แก้ไขข้อมูล  หากต้องการแก้ไขข้อมูล


เลือก ลบข้อมูล  หากต้องการลบข้อมูล

17


การใช้ประโยชน์ที่ดิน

 เพิ่มการใช้ประโยชน์ที่ดิน


ลำดับ	ประเภทการใช้ประโยชน์ที่ดิน	เนื้อที่ (ไร่-งาน-ตร.ว.)	วันที่เปลี่ยนแปลงการใช้ประโยชน์	เปลี่ยนแปลงเป็น	
1	3-อื่นๆ (ไม่ใช่เกษตรกรรมหรือที่อยู่อาศัย)	6-0-0.00	08/11/2568	1-เกษตรกรรม	  

 เพิ่มข้อมูล


2. รายการสิ่งปลูกสร้าง



 เพิ่มข้อมูล



3. อาคารชุด/ห้องชุด

 เพิ่มข้อมูล

เอกสารเพิ่มเติม


 เพิ่มข้อมูล

 บันทึกร่าง
 ย้อนกลับ


 เลือก **เพิ่มการใช้ประโยชน์ที่ดิน**  **เพิ่มการใช้ประโยชน์ที่ดิน** หากต้องการเพิ่มการใช้ประโยชน์ที่ดิน


ข้อมูลที่ดิน


แปลงที่ เอกสารสิทธิ์ หรือหนังสือสำคัญ ขนาดเนื้อที่ดินไร่ งาน ตารางวา


18  **เพิ่มการใช้ประโยชน์ที่ดิน**


ลำดับ	ประเภทการใช้ประโยชน์เดิม	เนื้อที่ (ไร่-งาน-ตร.ว.)	วันที่เปลี่ยนแปลงการใช้ประโยชน์	เปลี่ยนแปลงเป็น
1	3-อื่นๆ (ไม่ใช่เกษตรกรรมหรือที่อยู่อาศัย)	6-0-0.00	08/11/2568	1-เกษตรกรรม


 เพิ่มข้อมูล

2. รายการสิ่งปลูกสร้าง
 เพิ่มข้อมูล

3. อาคารชุด/ห้องชุด
 เพิ่มข้อมูล

เอกสารเพิ่มเติม
 เพิ่มข้อมูล

 เลือก **ประเภทการใช้ประโยชน์ที่ดิน ***

19  **เพิ่มข้อมูลการใช้ประโยชน์ที่ดิน**


ประเภทการใช้ประโยชน์ที่ดินเดิม

เปลี่ยนแปลงเป็น

เนื้อที่การใช้ประโยชน์ที่ดิน (ไร่-งาน-ตร.ว.)
ขนาดเนื้อที่ดิน * ไร่ * งาน * ตารางวา

ผู้ทำประโยชน์ * ชื่อ-นามสกุล ผู้ทำประโยชน์ *

หมายเหตุการใช้ประโยชน์ * วันที่มีการเปลี่ยนแปลงการใช้ประโยชน์

 กรอก เนื้อที่ใช้ประโยชน์ที่ดิน (ไร่-งาน-ตารางวา) *

เพิ่มข้อมูลการใช้ประโยชน์ที่ดิน

ประเภทการใช้ประโยชน์ที่ดินเดิม

เปลี่ยนแปลงเป็น *

20 ขนาดเนื้อที่ดิน *

ไร่ * งาน * ตารางวา

ผู้ทำประโยชน์ *

ชื่อ-นามสกุล ผู้ทำประโยชน์ *

หมายเหตุการใช้ประโยชน์ *

วันที่มีการเปลี่ยนแปลงการใช้ประโยชน์

 เลือก ผู้ทำประโยชน์ *

เพิ่มข้อมูลการใช้ประโยชน์ที่ดิน

ประเภทการใช้ประโยชน์ที่ดินเดิม

เปลี่ยนแปลงเป็น *

เนื้อที่ใช้ประโยชน์ที่ดิน (ไร่-งาน-ตร.ว.)

21 ขนาดเนื้อที่ดิน *

ไร่ * งาน * ตารางวา


ผู้ทำประโยชน์ *

ชื่อ-นามสกุล ผู้ทำประโยชน์ *

ครอบครัว/คู่สมรส

หมายเหตุการใช้ประโยชน์ *

วันที่มีการเปลี่ยนแปลงการใช้ประโยชน์

 กรอก ชื่อ-นามสกุล ผู้ทำประโยชน์ *


เพิ่มข้อมูลการใช้ประโยชน์ที่ดิน

ประเภทการใช้ประโยชน์ที่ดินเดิม เปลี่ยนแปลงเป็น *

เดือนการใช้ประโยชน์ที่ดิน (ไร่-งาน-ตร.ว.)
ขนาดเนื้อที่ดิน * ไร่ * งาน * ตารางวา

ผู้ทำประโยชน์ * **22**

หมายเหตุการใช้ประโยชน์ *

 กรอก หมายเหตุการใช้ประโยชน์ *

เพิ่มข้อมูลการใช้ประโยชน์ที่ดิน

ประเภทการใช้ประโยชน์ที่ดินเดิม เปลี่ยนแปลงเป็น *

เดือนการใช้ประโยชน์ที่ดิน (ไร่-งาน-ตร.ว.)
ขนาดเนื้อที่ดิน * ไร่ * งาน * ตารางวา

ผู้ทำประโยชน์ *

หมายเหตุการใช้ประโยชน์ * **23**


 เลือก วันที่ที่มีการเปลี่ยนแปลงการใช้ประโยชน์



เพียบข้อมูลการใช้ประโยชน์ที่ดิน

ประเภทการใช้ประโยชน์ที่ดินเดิม เปลี่ยนแปลงเป็น *

เนื่องการใช้ประโยชน์ที่ดิน (ไร่-งาน-ตร.ว.)
ขนาดเนื้อที่เดิม * ไร่ * งาน * ตารางวา

ผู้ทำประโยชน์ * ชื่อ-นามสกุล ผู้ทำประโยชน์ *

หมายเหตุการใช้ประโยชน์ * วันที่มีการเปลี่ยนแปลงการใช้ประโยชน์ 

24

 เลือก ตกลง

เพียบข้อมูลการใช้ประโยชน์ที่ดิน

ประเภทการใช้ประโยชน์ที่ดินเดิม เปลี่ยนแปลงเป็น *

เนื่องการใช้ประโยชน์ที่ดิน (ไร่-งาน-ตร.ว.)
ขนาดเนื้อที่เดิม * ไร่ * งาน * ตารางวา


ผู้ทำประโยชน์ * ชื่อ-นามสกุล ผู้ทำประโยชน์ *

หมายเหตุการใช้ประโยชน์ * วันที่มีการเปลี่ยนแปลงการใช้ประโยชน์ 







25


ตกลง

 ระบบจะแสดงข้อมูลที่เพิ่มมาใหม่


26 **ประวัติการประเมินที่ดิน**

ประวัติการประเมินที่ดิน


ลำดับ	ประเภทการประเมินที่ดิน	เนื้อที่ (ไร่-งาน-ตร.ว.)	วันที่เปลี่ยนแปลงการประเมิน	เปลี่ยนแปลงเป็น	
1	3-อื่นฯ (ไม่ใช่เกษตรกรรมหรือที่อยู่อาศัย)	6-0-0.00	08/11/2568	1-เกษตรกรรม	  
2		6-0-0.00	08/11/2568	2-ที่อยู่อาศัย	  

 เพิ่มข้อมูล


2. รายการสิ่งปลูกสร้าง

 เพิ่มข้อมูล

3. อาคารชุด/ห้องชุด

 เพิ่มข้อมูล

เอกสารเพิ่มเติม

 เพิ่มข้อมูล

 เลือก ดูข้อมูล  หากต้องการดูข้อมูล

เลือก แก้ไขข้อมูล  หากต้องการแก้ไขข้อมูล

เลือก ลบข้อมูล  หากต้องการลบข้อมูล

27 **ประวัติการประเมินที่ดิน**

ประวัติการประเมินที่ดิน

ลำดับ	ประเภทการประเมินที่ดิน	เนื้อที่ (ไร่-งาน-ตร.ว.)	วันที่เปลี่ยนแปลงการประเมิน	เปลี่ยนแปลงเป็น	
1	3-อื่นฯ (ไม่ใช่เกษตรกรรมหรือที่อยู่อาศัย)	6-0-0.00	08/11/2568	1-เกษตรกรรม	  
2		6-0-0.00	08/11/2568	2-ที่อยู่อาศัย	

 เพิ่มข้อมูล

2. รายการสิ่งปลูกสร้าง

 เพิ่มข้อมูล

3. อาคารชุด/ห้องชุด

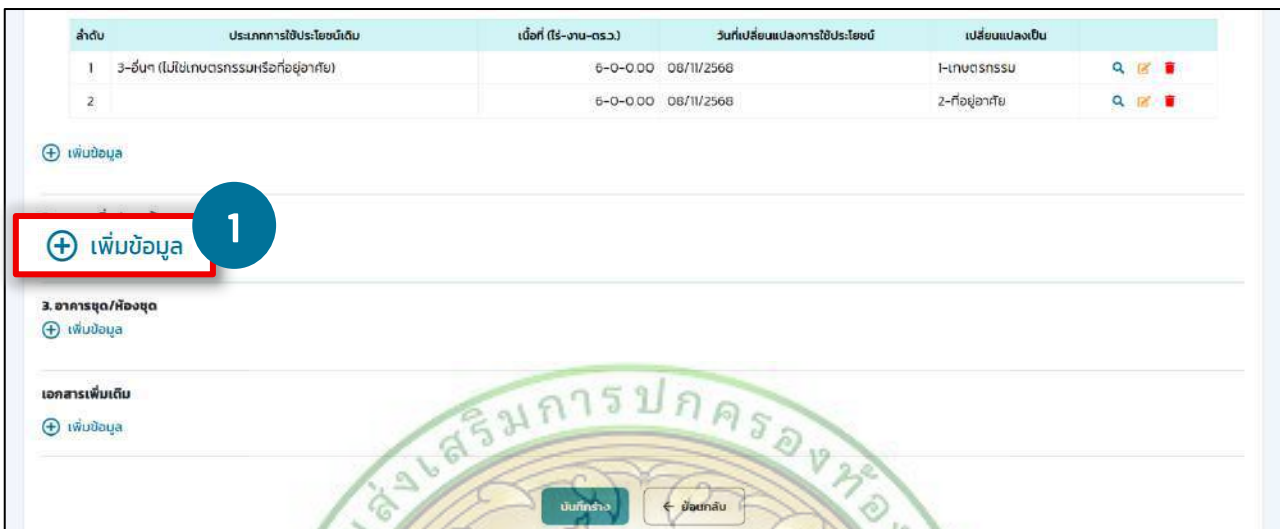
 เพิ่มข้อมูล

เอกสารเพิ่มเติม


 เพิ่มข้อมูล


กรณียื่นคำร้อง เพื่อขอเปลี่ยนแปลงการใช้ประโยชน์สิ่งปลูกสร้าง


 เลือก **เพิ่มข้อมูล**  **เพิ่มข้อมูล**




ลำดับ	ประเภทการใช้ประโยชน์เดิม	เนื้อที่ (ไร่-งาน-ตรว.)	วันที่เปลี่ยนแปลงการใช้ประโยชน์	เปลี่ยนแปลงเป็น
1	3-อื่นๆ (ไม่ใช่เกษตรกรรมหรือที่อยู่อาศัย)	6-0-0.00	06/11/2568	1-เกษตรกรรม
2		6-0-0.00	06/11/2568	2-ที่อยู่อาศัย

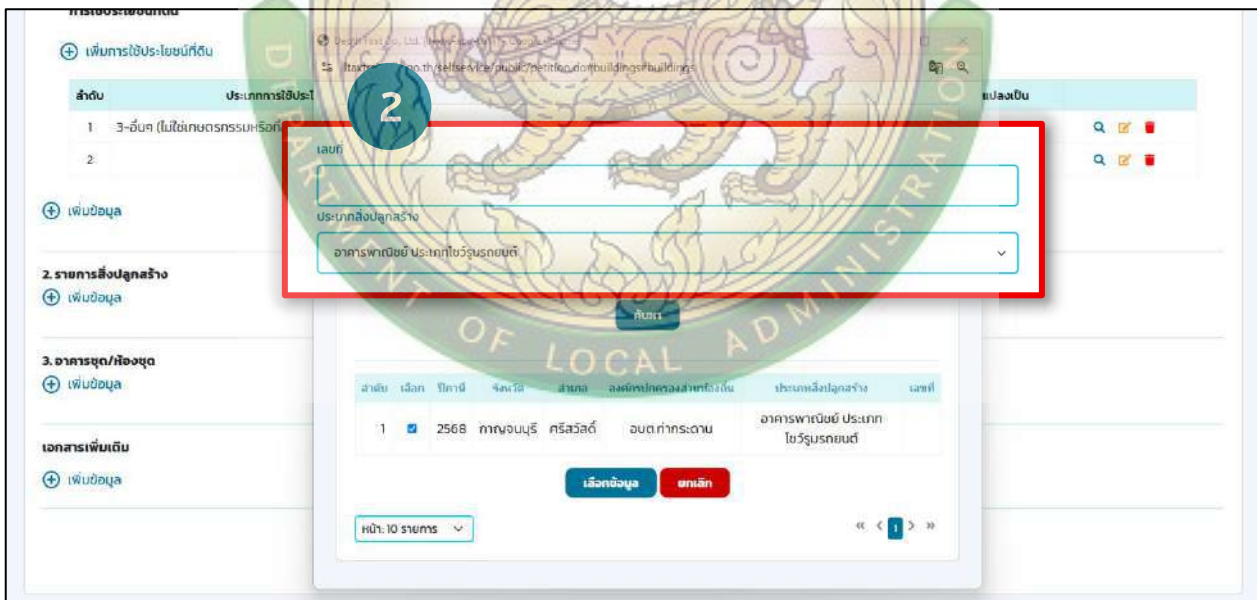
1  **เพิ่มข้อมูล**

3. อาคารชุด/ห้องชุด  **เพิ่มข้อมูล**

เอกสารเพิ่มเติม  **เพิ่มข้อมูล**

 กรอก เลขที่ และเลือก ประเภทสิ่งปลูกสร้าง เพื่อค้นหาสิ่งปลูกสร้างที่ต้องการแจ้งเปลี่ยนแปลงการใช้ประโยชน์




2



เลขที่

ประเภทสิ่งปลูกสร้าง

อาคารพาณิชย์ ประเภทใช้ชุมชนกบต



ลำดับ	เมือง	ปีภาษี	4자리	5หลัก	องค์การบริหารส่วนท้องถิ่น	ประเภทสิ่งปลูกสร้าง	เลขที่
1		2568	ทพจนบุรี	ศรีสวัสดิ์	อบต.ท่ากระดาน	อาคารพาณิชย์ ประเภทใช้ชุมชนกบต	

หน้า: 10 รายการ



เลือก ค้นหา

ค้นหา

The screenshot shows a web browser window with the URL `taxtrain.dla.go.th/selfservice/public/petition.do#buildings#buildings`. The page title is "ผลการค้นหาข้อมูลสิ่งปลูกสร้าง" (Search Results for Building Information). A search form is visible with a "ค้นหา" (Search) button highlighted by a red box and a blue circle with the number 3. Below the search form is a table of results:

ลำดับ	เมือง	ปีภาษี	จังหวัด	อำเภอ	องค์กรปกครองส่วนท้องถิ่น	ประเภทสิ่งปลูกสร้าง	เลขที่
1		2568	กาญจนบุรี	ศรีสวัสดิ์	อบต.ท่ากระดาน	อาคารพาณิชย์ ประเภท ใช้รกรถยนต์	

At the bottom of the table, there are buttons for "เลือกข้อมูล" (Select Data) and "ยกเลิก" (Cancel). A blue circle with the number 4 is positioned over the "เลือกข้อมูล" button.



เลือก รายการสิ่งปลูกสร้างที่ต้องการยื่นคำร้อง และเลือก ข้อมูล

เลือกข้อมูล

This screenshot is similar to the previous one but shows the next step. The "เลือกข้อมูล" (Select Data) button is now highlighted with a red box and a blue circle with the number 5. The table below it has a blue checkmark in the "ลำดับ" (Serial Number) column of the first row, highlighted with a red box and a blue circle with the number 4. The "ยกเลิก" (Cancel) button is also visible.

6 ระบบจะแสดงรายละเอียดข้อมูลสิ่งปลูกสร้าง

- ที่ตั้งของสิ่งปลูกสร้าง
- ข้อมูลสิ่งปลูกสร้าง
- การใช้ประโยชน์สิ่งปลูกสร้าง

2. รายการสิ่งปลูกสร้าง
2. จำนวนสิ่งปลูกสร้าง 1 หลัง
2.1 ที่ตั้งของสิ่งปลูกสร้าง ลบข้อมูล

บ้านเลขที่ ถนน

แขวง/ตำบล เขต/อำเภอ จังหวัด

ท่ารถ-สถานี คริสต์มาส ทาญจบุรี

ข้อมูลสิ่งปลูกสร้าง

หลังที่	เอกสารสิทธิ์ หรือหนังสือสำคัญ	ขนาดพื้นที่สิ่งปลูกสร้าง กว้าง (ม.)	ยาว (ม.)	ขนาดพื้นที่สิ่งปลูกสร้าง (ตร.ม.)
1	58858	250.00	250.00	500,000.00

การใช้ประโยชน์สิ่งปลูกสร้าง

+ เพิ่มการใช้ประโยชน์สิ่งปลูกสร้าง

ลำดับ	ประเภทการใช้ประโยชน์เดิม	ชั้นที่	ขนาดพื้นที่ (ตร.ม.)	วันที่เปลี่ยนแปลงการใช้ประโยชน์	เปลี่ยนแปลงเป็น
1	3-อื่นๆ (ไม่ใช่เกษตรกรรมหรือที่อยู่อาศัย)		500,000.00		3-อื่นๆ (ไม่ใช่เกษตรกรรมหรือที่อยู่อาศัย)

7 ตรวจสอบข้อมูลการใช้ประโยชน์สิ่งปลูกสร้าง

2. รายการสิ่งปลูกสร้าง
2. จำนวนสิ่งปลูกสร้าง 1 หลัง
2.1 ที่ตั้งของสิ่งปลูกสร้าง ลบข้อมูล

บ้านเลขที่ ถนน

แขวง/ตำบล เขต/อำเภอ จังหวัด

ท่ารถ-สถานี คริสต์มาส ทาญจบุรี



ข้อมูลสิ่งปลูกสร้าง

หลังที่	เอกสารสิทธิ์ หรือหนังสือสำคัญ	ขนาดพื้นที่สิ่งปลูกสร้าง กว้าง (ม.)	ยาว (ม.)	ขนาดพื้นที่สิ่งปลูกสร้าง (ตร.ม.)
1	58858	250.00	250.00	500,000.00

การใช้ประโยชน์สิ่งปลูกสร้าง

+ เพิ่มข้อมูล

ลำดับ	ประเภทการใช้ประโยชน์เดิม	ชั้นที่	ขนาดพื้นที่ (ตร.ม.)	วันที่เปลี่ยนแปลงการใช้ประโยชน์	เปลี่ยนแปลงเป็น
1	3-อื่นๆ (ไม่ใช่เกษตรกรรมหรือที่อยู่อาศัย)		500,000.00		3-อื่นๆ (ไม่ใช่เกษตรกรรมหรือที่อยู่อาศัย)


 หากมีการเปลี่ยนแปลงข้อมูลการใช้ประโยชน์สิ่งปลูกสร้าง เลือก **แก้ไขข้อมูล** 

แขวง/ตำบล เขต/อำเภอ จังหวัด


ข้อมูลสิ่งปลูกสร้าง

รหัสที่ เอกสารสิทธิ์ หรือหนังสือสำคัญ ขนาดพื้นที่สิ่งปลูกสร้าง
กว้าง (ม.) ยาว (ม.) ขนาดพื้นที่สิ่งปลูกสร้าง (ตร.ม.)

การใช้ประโยชน์สิ่งปลูกสร้าง


 เพิ่มการใช้ประโยชน์สิ่งปลูกสร้าง

ลำดับ	ประเภทการใช้ประโยชน์เดิม	ชั้นที่	ขนาดพื้นที่ (ตร.ม.)	วันที่เปลี่ยนแปลงการใช้ประโยชน์	เปลี่ยนแปลงเป็น
1	3-อื่นๆ (ไม่ใช่เกษตรกรรมหรือที่อยู่อาศัย)		500,000.00		3-อื่นๆ (ไม่ใช่เกษตรกรรมหรือที่อยู่อาศัย)

 เพิ่มข้อมูล

3. อาคารชุด/ห้องชุด

1. จำนวนอาคารชุด/ห้องชุด 0 หลัง

 เพิ่มข้อมูล

เอกสารเพิ่มเติม

8



 เลือก **ประเภทการใช้ประโยชน์ที่ดิน** ที่ต้องการแจ้งเปลี่ยนแปลง

แก้ไขข้อมูล

ประเภทการใช้ประโยชน์ที่ดินเดิม

เปลี่ยนแปลงเป็น *


ชั้นที่ * กว้าง (เมตร) * ยาว (เมตร) * จำนวนชั้น *

ผู้ทำประโยชน์ * ชื่อ-นามสกุล ผู้ทำประโยชน์ *

หมายเหตุการใช้ประโยชน์ * วันที่ดำเนินการเปลี่ยนแปลงการใช้ประโยชน์

9



 กรอก **ชั้นที่*** **กว้าง(เมตร)*** **ยาว(เมตร)*** **ขนาดพื้นที่รวม (ตร.ม.)*** ที่ต้องการเปลี่ยนแปลง

แก้ไขข้อมูลการใช้ประโยชน์สิ่งปลูกสร้าง

ประเภทการใช้ประโยชน์ที่ดินเดิม: 3-อื่นๆ (ไม่ใช่เกษตรกรรมหรือที่อยู่อาศัย) | เปลี่ยนแปลงเป็น*: 2-ที่อยู่อาศัย


10

ชั้นที่ *	กว้าง (เมตร) *	ยาว (เมตร) *	ขนาดพื้นที่รวม (ตร.ม.) *
2	50.00	80.00	4,000.00

ชื่อเรื่อง: น.ส. พรพรรณ ภูพิณดูง

หมายเหตุการใช้ประโยชน์*: ดัดแปลง | วันที่มีการเปลี่ยนแปลงการใช้ประโยชน์: 08/11/2568

ตกลง < ย้อนกลับ

 เลือก **ผู้ทำประโยชน์ ***

แก้ไขข้อมูลการใช้ประโยชน์สิ่งปลูกสร้าง

ประเภทการใช้ประโยชน์ที่ดินเดิม: 3-อื่นๆ (ไม่ใช่เกษตรกรรมหรือที่อยู่อาศัย) | เปลี่ยนแปลงเป็น*: 2-ที่อยู่อาศัย

11


ชั้นที่ *	กว้าง (เมตร) *	ยาว (เมตร) *	ขนาดพื้นที่รวม (ตร.ม.) *
2	50.00	80.00	4,000.00

ผู้ทำประโยชน์ *

ให้เช่า

ชื่อเรื่อง: | วันที่มีการเปลี่ยนแปลงการใช้ประโยชน์: 08/11/2568

ตกลง < ย้อนกลับ

 กรอก ชื่อ-นามสกุล ผู้ทำประโยชน์ *

แก้ไขข้อมูลการใช้ประโยชน์สิ่งปลูกสร้าง

ประเภทการใช้ประโยชน์ที่ดินเดิม เปลี่ยนแปลงเป็น *

ชั้นที่ * กว้าง (เมตร) * ยาว (เมตร) * ขนาดพื้นที่รวม (ตร.ม.) *

ผู้ทำประโยชน์ * ชื่อ-นามสกุล ผู้ทำประโยชน์ *

หมายเหตุการใช้ประโยชน์ * วันที่มีการเปลี่ยนแปลงการใช้ประโยชน์

12

 กรอก หมายเหตุการใช้ประโยชน์ *

แก้ไขข้อมูลการใช้ประโยชน์สิ่งปลูกสร้าง

ประเภทการใช้ประโยชน์ที่ดินเดิม เปลี่ยนแปลงเป็น *

ชั้นที่ * กว้าง (เมตร) * ยาว (เมตร) * ขนาดพื้นที่รวม (ตร.ม.) *

ผู้ทำประโยชน์ * ชื่อ-นามสกุล ผู้ทำประโยชน์ *

หมายเหตุการใช้ประโยชน์ *

13


 เลือก วันที่มีการเปลี่ยนแปลงการทำประโยชน์


แก้ไขข้อมูลการใช้ประโยชน์สิ่งปลูกสร้าง

ประเภทการใช้ประโยชน์ที่ดินเดิม เปลี่ยนแปลงเป็น *

ชั้นที่ * กว้าง (เมตร) * ยาว (เมตร) * ขนาดพื้นที่รวม (ตร.ม.) *

ผู้ทำประโยชน์ * ชื่อ-นามสกุล ผู้ทำประโยชน์ *

หมายเหตุการใช้ประโยชน์ * วันที่มีการเปลี่ยนแปลงการใช้ประโยชน์ 

ตกลง

14

 เลือก ตกลง

แก้ไขข้อมูลการใช้ประโยชน์สิ่งปลูกสร้าง

ประเภทการใช้ประโยชน์ที่ดินเดิม เปลี่ยนแปลงเป็น *


ชั้นที่ * กว้าง (เมตร) * ยาว (เมตร) * ขนาดพื้นที่รวม (ตร.ม.) *

ผู้ทำประโยชน์ * ชื่อ-นามสกุล ผู้ทำประโยชน์ *

หมายเหตุการใช้ประโยชน์ * วันที่มีการเปลี่ยนแปลงการใช้ประโยชน์ 

ตกลง  ย้อนกลับ

15

 ระบบจะแสดงข้อมูลที่มีการแก้ไข

16

การใช้ประโยชน์สิ่งปลูกสร้าง

ลำดับ	ประเภทการใช้ประโยชน์เดิม	ชั้นที่	ขนาดพื้นที่ (ตร.ม.)	วันที่เปลี่ยนแปลงการใช้ประโยชน์	เปลี่ยนแปลงเป็น	
1	3-อื่นๆ (ไม่ใช่เกษตรกรรมหรือที่อยู่อาศัย)	2	4,000.00	08/11/2568	2-ที่อยู่อาศัย	  

 เพิ่มข้อมูล

3. อาคารชุด/ห้องชุด

1. จำนวนอาคารชุด/ห้องชุด 0 หลัง

 เพิ่มข้อมูล

เอกสารเพิ่มเติม

 เพิ่มข้อมูล

-  เลือก ดูข้อมูล  หากต้องการดูข้อมูล
- เลือก แก้ไขข้อมูล  หากต้องการแก้ไขข้อมูล
- เลือก ลบข้อมูล  หากต้องการลบข้อมูล

17

การใช้ประโยชน์สิ่งปลูกสร้าง

 เพิ่มการใช้ประโยชน์สิ่งปลูกสร้าง

ลำดับ	ประเภทการใช้ประโยชน์เดิม	ชั้นที่	ขนาดพื้นที่ (ตร.ม.)	วันที่เปลี่ยนแปลงการใช้ประโยชน์	เปลี่ยนแปลงเป็น	
1	3-อื่นๆ (ไม่ใช่เกษตรกรรมหรือที่อยู่อาศัย)	2	4,000.00	08/11/2568	2-ที่อยู่อาศัย	  


 เพิ่มข้อมูล

3. อาคารชุด/ห้องชุด

1. จำนวนอาคารชุด/ห้องชุด 0 หลัง

 เพิ่มข้อมูล

เอกสารเพิ่มเติม

 เพิ่มข้อมูล

 เลือก เพิ่มการใช้ประโยชน์สิ่งปลูกสร้าง  เพิ่มการใช้ประโยชน์สิ่งปลูกสร้าง

หากต้องการเพิ่มการใช้ประโยชน์สิ่งปลูกสร้าง

18

การใช้ประโยชน์สิ่งปลูกสร้าง

 **เพิ่มการใช้ประโยชน์สิ่งปลูกสร้าง**

ลำดับ	ประเภทการใช้ประโยชน์เดิม	ชั้นที่	ขนาดพื้นที่ (ตร.ม.)	วันที่เปลี่ยนแปลงการใช้ประโยชน์	เปลี่ยนแปลงเป็น	
1	3-ชั้นค (ไม่มีเกษตรกรรมหรือกึ่งอยู่อาศัย)	2	4,000.00	08/11/2568	2-ที่อยู่อาศัย	  

 เพิ่มข้อมูล

3. อาคารชุด/ห้องชุด


1. จำนวนอาคารชุด/ห้องชุด 0 หลัง

 เพิ่มข้อมูล

เอกสารเพิ่มเติม

 เพิ่มข้อมูล

บันทึกร่าง
← ย้อนกลับ

 เลือก ประเภทการใช้ประโยชน์ที่ดิน *

19

เพิ่มข้อมูลการใช้ประโยชน์สิ่งปลูกสร้าง

ประเภทการใช้ประโยชน์ที่ดินเดิม

เปลี่ยนแปลงเป็น *
 1-เกษตรกรรม

ชั้นที่ * กว้าง (เมตร) * ยาว (เมตร) * ขนาดพื้นที่รวม (ตร.ม.) *

1 20.00 80.00 1,600.00

ผู้ทำประโยชน์ *

ได้เช่า ชื่อ-นามสกุล ผู้ทำประโยชน์ *
 นส. นิเวศน้อยสวัสดิ์

หมายเหตุการใช้ประโยชน์ *

ได้เช่าทำเกษตร วันที่มีการเปลี่ยนแปลงการใช้ประโยชน์
 08/11/2568

ตกลง
← ย้อนกลับ

 กรอก **ชั้นที่*** **กว้าง(เมตร)*** **ยาว(เมตร)*** **ขนาดพื้นที่รวม (ตร.ม.)***

เพิ่มข้อมูลการใช้ประโยชน์สิ่งปลูกสร้าง


ประเภทการใช้ประโยชน์ที่ดินเดิม เปลี่ยนแปลงเป็น *

20

ชั้นที่ *	กว้าง (เมตร) *	ยาว (เมตร) *	ขนาดพื้นที่รวม (ตร.ม.) *
<input type="text" value="1"/>	<input type="text" value="20.00"/>	<input type="text" value="80.00"/>	<input type="text" value="1,600.00"/>

ให้เช่า

หมายเหตุการใช้ประโยชน์ * วันที่มีการเปลี่ยนแปลงการใช้ประโยชน์

 เลือก **ผู้ทำประโยชน์ ***

เพิ่มข้อมูลการใช้ประโยชน์สิ่งปลูกสร้าง

ประเภทการใช้ประโยชน์ที่ดินเดิม เปลี่ยนแปลงเป็น *


21

ชั้นที่ *	กว้าง (เมตร) *	ยาว (เมตร) *	ขนาดพื้นที่รวม (ตร.ม.) *
<input type="text" value=""/>	<input type="text" value="20.00"/>	<input type="text" value="80.00"/>	<input type="text" value="1,600.00"/>

ผู้ทำประโยชน์ *

ให้เช่า

หมายเหตุการใช้ประโยชน์ * วันที่มีการเปลี่ยนแปลงการใช้ประโยชน์

 กรอก ชื่อ-นามสกุล ผู้ทำประโยชน์ *


เพิ่มข้อมูลการใช้ประโยชน์สิ่งปลูกสร้าง

ประเภทการใช้ประโยชน์ที่ดินเดิม เปลี่ยนแปลงเป็น *

ชั้นที่ * กว้าง (เมตร) * ยาว (เมตร) * ขนาดพื้นที่รวม (ตร.ม.) *

ผู้ทำประโยชน์ * ชื่อ-นามสกุล ผู้ทำประโยชน์ *

หมายเหตุการใช้ประโยชน์ * วันที่มีการเปลี่ยนแปลงการใช้ประโยชน์

 กรอก หมายเหตุการใช้ประโยชน์ *


เพิ่มข้อมูลการใช้ประโยชน์สิ่งปลูกสร้าง

ประเภทการใช้ประโยชน์ที่ดินเดิม เปลี่ยนแปลงเป็น *

ชั้นที่ * กว้าง (เมตร) * ยาว (เมตร) * ขนาดพื้นที่รวม (ตร.ม.) *

ผู้ทำประโยชน์ * ชื่อ-นามสกุล ผู้ทำประโยชน์ *

หมายเหตุการใช้ประโยชน์ * วันที่มีการเปลี่ยนแปลงการใช้ประโยชน์


 เลือก วันที่ที่มีการเปลี่ยนแปลงการใช้ประโยชน์

เพิ่มข้อมูลการใช้ประโยชน์สิ่งปลูกสร้าง

ประเภทการใช้ประโยชน์ที่ดินเดิม เปลี่ยนแปลงเป็น *

ชั้นที่ * กว้าง (เมตร) * ยาว (เมตร) * ขนาดพื้นที่รวม (ตร.ม.) *

ผู้ทำประโยชน์ * ชื่อ-นามสกุล ผู้ทำประโยชน์ *

หมายเหตุการใช้ประโยชน์ * วันที่มีการเปลี่ยนแปลงการใช้ประโยชน์
 


 เลือก ตกลง


เพิ่มข้อมูลการใช้ประโยชน์สิ่งปลูกสร้าง

ประเภทการใช้ประโยชน์ที่ดินเดิม เปลี่ยนแปลงเป็น *

ชั้นที่ * กว้าง (เมตร) * ยาว (เมตร) * ขนาดพื้นที่รวม (ตร.ม.) *







ผู้ทำประโยชน์ * ชื่อ-นามสกุล ผู้ทำประโยชน์ *

หมายเหตุการใช้ประโยชน์ * วันที่มีการเปลี่ยนแปลงการใช้ประโยชน์
 

 ระบบจะแสดงข้อมูลที่เพิ่มมาใหม่

26 การใช้ประโยชน์สิ่งปลูกสร้าง

เพิ่มการใช้ประโยชน์สิ่งปลูกสร้าง

ลำดับ	ประเภทการใช้ประโยชน์เดิม	ชั้นที่	ขนาดพื้นที่ (ตร.ม.)	วันที่เปลี่ยนแปลงการใช้ประโยชน์	เปลี่ยนแปลงเป็น	
1	3-อื่นๆ (ไม่ใช่เกษตรกรรมหรือที่อยู่อาศัย)	2	4,000.00	08/11/2568	2-ที่อยู่อาศัย	  
2		1	1,600.00	08/11/2568	1-เกษตรกรรม	  

เพิ่มข้อมูล



3. อาคารชุด/ห้องชุด

1. จำนวนอาคารชุด/ห้องชุด 0 หลัง

เพิ่มข้อมูล

เอกสารเพิ่มเติม

เพิ่มข้อมูล




 เลือก ดูข้อมูล  หากต้องการดูข้อมูล

เลือก แก้ไขข้อมูล  หากต้องการแก้ไขข้อมูล

เลือก ลบข้อมูล  หากต้องการลบข้อมูล

27 การใช้ประโยชน์สิ่งปลูกสร้าง

เพิ่มการใช้ประโยชน์สิ่งปลูกสร้าง

ลำดับ	ประเภทการใช้ประโยชน์เดิม	ชั้นที่	ขนาดพื้นที่ (ตร.ม.)	วันที่เปลี่ยนแปลงการใช้ประโยชน์	เปลี่ยนแปลงเป็น	
1	3-อื่นๆ (ไม่ใช่เกษตรกรรมหรือที่อยู่อาศัย)	2	4,000.00	08/11/2568	2-ที่อยู่อาศัย	  
2		1	1,600.00	08/11/2568	1-เกษตรกรรม	

เพิ่มข้อมูล



3. อาคารชุด/ห้องชุด

1. จำนวนอาคารชุด/ห้องชุด 0 หลัง

เพิ่มข้อมูล

เอกสารเพิ่มเติม

เพิ่มข้อมูล

L กรณียื่นคำร้อง เพื่อขอเปลี่ยนแปลงการใช้ประโยชน์อาคารชุด/ห้องชุด

▢ เลือก **+** เพิ่มข้อมูล **+** เพิ่มข้อมูล

3. อาคารชุด/ห้องชุด

+ เพิ่มข้อมูล

เอกสารเพิ่มเติม

+ เพิ่มข้อมูล

ไปกรกร่าง ← ย้อนกลับ

▢ กรอก ชื่ออาคารชุด/ห้องชุด, เลขที่ห้องชุด และเลขที่จดทะเบียน

ผลการค้นหาข้อมูลอาคารชุด/ห้องชุด

ชื่ออาคารชุด/ห้องชุด

SVT CONDO

เลขที่ห้องชุด


23/10

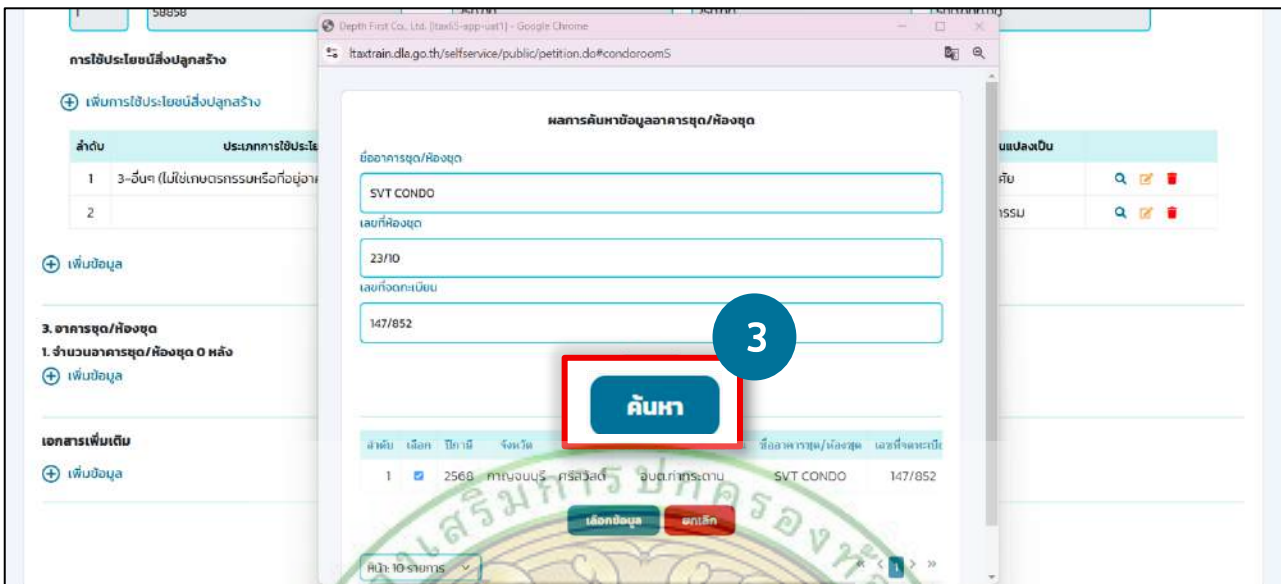
เลขที่จดทะเบียน

147/852

เลือกข้อมูล ยกเลิก

ลำดับ	ประเภท	ชื่ออาคารชุด/ห้องชุด	เลขที่ห้องชุด	เลขที่จดทะเบียน
1	3-ชั้นๆ (ไม่ใช่เขตตรกรร)			
2				

 เลือก ค้นหา **ค้นหา**



ค้นหา

ผลการค้นหาข้อมูลอาคารชุด/ห้องชุด


ชื่ออาคารชุด/ห้องชุด
SVT CONDO

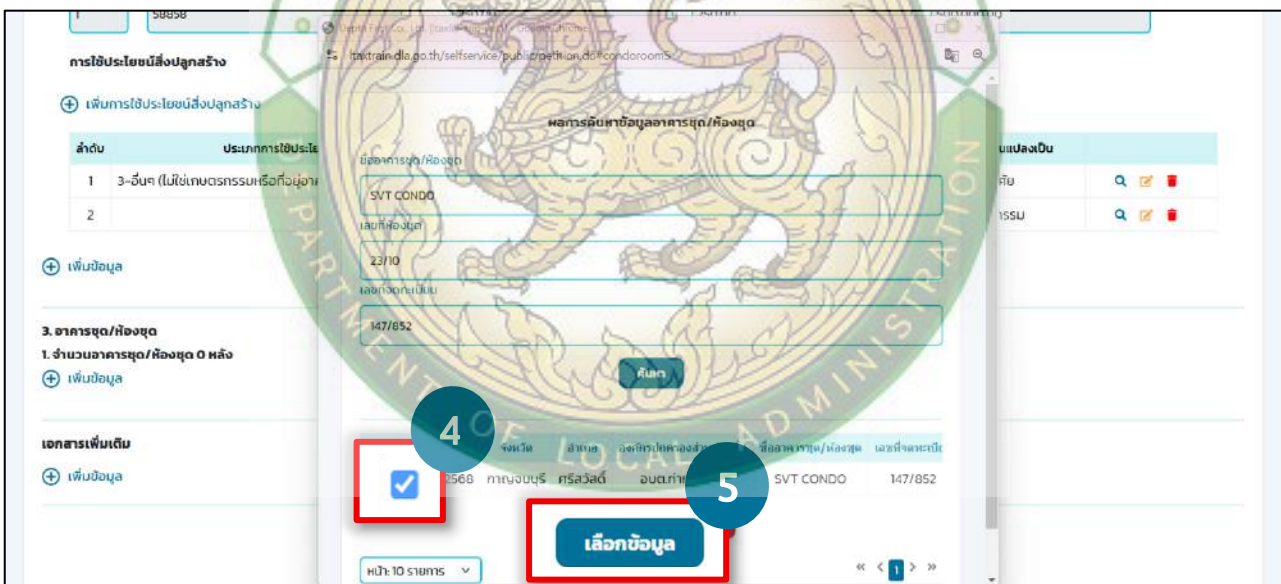
เลขที่ห้องชุด
23/10

เลขที่จดทะเบียน
147/852

ค้นหา

ลำดับ	เลือก	ปีภาษี	จังหวัด	ชื่ออาคารชุด/ห้องชุด	เลขที่จดทะเบียน		
1	<input checked="" type="checkbox"/>	2566	กาญจนบุรี	ศรีสวัสดิ์	อเนกประสงค์	SVT CONDO	147/852

 เลือก รายการอาคารชุด/ห้องชุดที่ต้องการยื่นคำร้อง และเลือกข้อมูล **เลือกข้อมูล**



เลือกข้อมูล

ผลการค้นหาข้อมูลอาคารชุด/ห้องชุด

ชื่ออาคารชุด/ห้องชุด
SVT CONDO

เลขที่ห้องชุด
23/10

เลขที่จดทะเบียน
147/852

เลือกข้อมูล

ลำดับ	เลือก	ปีภาษี	จังหวัด	ชื่ออาคารชุด/ห้องชุด	เลขที่จดทะเบียน		
1	<input checked="" type="checkbox"/>	2566	กาญจนบุรี	ศรีสวัสดิ์	อเนกประสงค์	SVT CONDO	147/852

เลือกข้อมูล

- ▢ ระบบจะแสดงรายละเอียดข้อมูลอาคารชุด/ห้องชุด มีดังนี้
 - ที่ตั้งของอาคารชุด/ห้องชุด
 - ข้อมูลห้องชุด
 - การใช้ประโยชน์อาคารชุด/ห้องชุด
- ▢ ตรวจสอบข้อมูลห้องชุด

6

ข้อมูลห้องชุด

พื้นที่ห้องชุด (ตร.ม.) <input style="width: 95%;" type="text" value="30.00"/>	ราคาประเมินพื้นที่ห้องชุดต่อตารางเมตร (บาท) <input style="width: 95%;" type="text" value="8,000.00"/>
พื้นที่ระเบียง (ตร.ม.) <input style="width: 95%;" type="text" value="3.00"/>	ราคาประเมินพื้นที่ระเบียงต่อตารางเมตร (บาท) <input style="width: 95%;" type="text" value="8,000.00"/>
พื้นที่วางแอร์ (ตร.ม.) <input style="width: 95%;" type="text" value="2.00"/>	ราคาประเมินพื้นที่วางแอร์ต่อตารางเมตร (บาท) <input style="width: 95%;" type="text" value="8,000.00"/>
พื้นที่รวม (ตร.ม.) <input style="width: 95%;" type="text" value="35.00"/>	

+ เพิ่มการใช้ประโยชน์อาคารชุด / ห้องชุด

ลำดับ	ประเภทการใช้ประโยชน์เดิม	ขนาดพื้นที่ (ตร.ม.)	วันที่เปลี่ยนแปลงการใช้ประโยชน์	เปลี่ยนแปลงเป็น	
1	2-(2)ที่อยู่อาศัย หลังอื่นๆ	33.00		2-(2)ที่อยู่อาศัย หลังอื่นๆ	🔍 ✎ 🗑

+ เพิ่มข้อมูล

- ▢ ตรวจสอบการใช้ประโยชน์อาคารชุด/ห้องชุด

พื้นที่ระเบียง (ตร.ม.) <input style="width: 95%;" type="text" value="3.00"/>	ราคาประเมินพื้นที่ระเบียงต่อตารางเมตร (บาท) <input style="width: 95%;" type="text" value="8,000.00"/>
พื้นที่วางแอร์ (ตร.ม.) <input style="width: 95%;" type="text" value="2.00"/>	ราคาประเมินพื้นที่วางแอร์ต่อตารางเมตร (บาท) <input style="width: 95%;" type="text" value="8,000.00"/>
พื้นที่รวม (ตร.ม.) <input style="width: 95%;" type="text" value="35.00"/>	

การใช้ประโยชน์อาคารชุด / ห้องชุด

+ เพิ่มการใช้ประโยชน์อาคารชุด / ห้องชุด

ลำดับ	ประเภทการใช้ประโยชน์เดิม	ขนาดพื้นที่ (ตร.ม.)	วันที่เปลี่ยนแปลงการใช้ประโยชน์	เปลี่ยนแปลงเป็น	
1	2-(2)ที่อยู่อาศัย หลังอื่นๆ	35.00		2-(2)ที่อยู่อาศัย หลังอื่นๆ	🔍 ✎ 🗑

เอกสารเพิ่มเติม

+ เพิ่มข้อมูล

7

หากมีการเปลี่ยนแปลงข้อมูลการใช้ประโยชน์อาคารชุด/ห้องชุด เลือก แก้ไขข้อมูล

พื้นที่ว่างเออร์ (ตร.ม.)
2.00

ราคาประเมินพื้นที่ว่างเออร์ต่อตารางเมตร (บาท)
8,000.00

พื้นที่รวม (ตร.ม.)
35.00

การใช้ประโยชน์อาคารชุด /ห้องชุด

เพิ่มการใช้ประโยชน์อาคารชุด /ห้องชุด

ลำดับ	ประเภทการใช้ประโยชน์เดิม	ขนาดพื้นที่ (ตร.ม.)	วันที่เปลี่ยนแปลงการใช้ประโยชน์	เปลี่ยนแปลงเป็น
1	2-(2)ที่อยู่อาศัย หลังชั้นบน	35.00		2-(2)ที่อยู่อาศัย หลังชั้นบน

เพิ่มข้อมูล

เอกสารเพิ่มเติม

เพิ่มข้อมูล

บันทึกผล < ย้อนกลับ

เลือก ประเภทการใช้อาคารชุด/ห้องชุด * ที่ต้องการแจ้งเปลี่ยนแปลง

แก้ไขข้อมูล

ประเภทการใช้ประโยชน์ที่เดิม
2-(2)ที่อยู่อาศัย หลังชั้นบน

เปลี่ยนแปลงเป็น
3-อื่นๆ

ขนาดพื้นที่รวม (ตร.ม.) *
35.00


ผู้ทำประโยชน์ *
ให้เข้า

ชื่อ-นามสกุล ผู้ทำประโยชน์ *
ใน ส่วนของ สองใจ

หมายเหตุการใช้ประโยชน์ *
เปลี่ยนแปลงการใช้ประโยชน์

วันที่มีการเปลี่ยนแปลงการใช้ประโยชน์
08/11/2568

ตกลง < ย้อนกลับ

 กรอก **ขนาดพื้นที่รวม (ตร.ม.) *** ที่ต้องการแจ้งเปลี่ยนแปลง

แก้ไขข้อมูลการใช้จ่ายค่าธรรมเนียม/ห้องชุด

ประเภทการใช้จ่ายประเภทที่ดินเดิม เปลี่ยนแปลงเป็น *

10 **ขนาดพื้นที่รวม (ตร.ม.) ***

ให้เช่า น.ส. 3/บางจ. สองใจ

หมายเหตุการใช้จ่ายประโยชน์ * วันที่มีการเปลี่ยนแปลงการใช้จ่ายประโยชน์

 เลือก **ผู้ทำประโยชน์ ***

แก้ไขข้อมูลการใช้จ่ายค่าธรรมเนียม/ห้องชุด


ประเภทการใช้จ่ายประเภทที่ดินเดิม เปลี่ยนแปลงเป็น *

11 **ขนาดพื้นที่รวม (ตร.ม.) ***

ผู้ทำประโยชน์ *

ให้เช่า น.ส. 3/บางจ. สองใจ

หมายเหตุการใช้จ่ายประโยชน์ * วันที่มีการเปลี่ยนแปลงการใช้จ่ายประโยชน์

 กรอก ชื่อ-นามสกุล ผู้ทำประโยชน์ *

แก้ไขข้อมูลการใช้ประโยชน์อาคารชุด/ห้องชุด

ประเภทการใช้ประโยชน์ที่ดินเดิม
2-(2)ที่อยู่อาศัย หลังอื่นๆ

เปลี่ยนแปลงเป็น *
3-อื่นๆ

ขนาดพื้นที่รวม (ตร.ม.) *
35.00

ผู้ทำประโยชน์ *
พิเชษฐ

ชื่อ-นามสกุล ผู้ทำประโยชน์ *
น.ส. วันทอง สองใจ

หมายเหตุการใช้ประโยชน์ *
เปลี่ยนแปลงการใช้ประโยชน์

วันที่มีการเปลี่ยนแปลงการใช้ประโยชน์
08/11/2568

ตกลง < ย้อนกลับ

 กรอก หมายเหตุการใช้ประโยชน์ *

แก้ไขข้อมูลการใช้ประโยชน์อาคารชุด/ห้องชุด

ประเภทการใช้ประโยชน์ที่ดินเดิม
2-(2)ที่อยู่อาศัย หลังอื่นๆ

เปลี่ยนแปลงเป็น *
3-อื่นๆ

ขนาดพื้นที่รวม (ตร.ม.) *
35.00

ผู้ทำประโยชน์ *
พิเชษฐ


ชื่อ-นามสกุล ผู้ทำประโยชน์ *
น.ส. วันทอง สองใจ


หมายเหตุการใช้ประโยชน์ *
เปลี่ยนแปลงการใช้ประโยชน์

การใช้ประโยชน์

 เลือก วันที่มีการเปลี่ยนแปลงการทำประโยชน์


แก้ไขข้อมูลการใช้จ่ายค่าธรรมเนียม/ห้องชุด



ประเภทการใช้จ่ายประโยชน์ที่ดินเดิม 2-2(2)ที่อยู่อาศัย หลังอื่นๆ	เปลี่ยนแปลงเป็น * 3-อื่นๆ
ขนาดพื้นที่รวม (ตร.ม.) * 35.00	
ผู้ทำประโยชน์ * พี่เภา	ชื่อ-นามสกุล ผู้ทำประโยชน์ * น.ส. วิภาทอง สองใจ
หมายเหตุการใช้จ่ายประโยชน์ * เปลี่ยนแปลงการใช้จ่ายประโยชน์	วันที่มีการเปลี่ยนแปลงการใช้จ่ายประโยชน์ 08/11/2568 



14 

 เลือก ตกลง

แก้ไขข้อมูลการใช้จ่ายค่าธรรมเนียม/ห้องชุด

ประเภทการใช้จ่ายประโยชน์ที่ดินเดิม 2-2(2)ที่อยู่อาศัย หลังอื่นๆ	เปลี่ยนแปลงเป็น * 3-อื่นๆ
ขนาดพื้นที่รวม (ตร.ม.) * 35.00	
ผู้ทำประโยชน์ * พี่เภา	ชื่อ-นามสกุล ผู้ทำประโยชน์ * น.ส. วิภาทอง สองใจ
หมายเหตุการใช้จ่ายประโยชน์ * เปลี่ยนแปลงการใช้จ่ายประโยชน์	วันที่มีการเปลี่ยนแปลงการใช้จ่ายประโยชน์ 08/11/2568 

15  

 เลือก **เพิ่มการใช้ประโยชน์อาคารชุด/ห้องชุด**  **เพิ่มการใช้ประโยชน์อาคารชุด /ห้องชุด**


หากต้องการเพิ่มการใช้ประโยชน์อาคารชุด/ห้องชุด




16


2.00 8,000.00

พื้นที่รวม (ตร.ม.)
35.00


การใช้ประโยชน์อาคารชุด /ห้องชุด



 **เพิ่มการใช้ประโยชน์อาคารชุด /ห้องชุด**



ลำดับ	ประเภทการใช้ประโยชน์เดิม	ขนาดพื้นที่ (ตร.ม.)	วันที่เปลี่ยนแปลงการใช้ประโยชน์	เปลี่ยนแปลงเป็น	
1	2-(2)ที่อยู่อาศัย หลังชั้นฯ	35.00	08/11/2568	3-ชั้นฯ	  

 เพิ่มข้อมูล

เอกสารเพิ่มเติม

 เพิ่มข้อมูล

 บันทึกร่าง  ย้อนกลับ

 หากมีเอกสารที่ต้องการแนบเพิ่มเติม เลือก **เพิ่มข้อมูล**  **เพิ่มข้อมูล**

17

การใช้ประโยชน์อาคารชุด /ห้องชุด


 **เพิ่มการใช้ประโยชน์อาคารชุด /ห้องชุด**

ลำดับ	ประเภทการใช้ประโยชน์เดิม	ขนาดพื้นที่ (ตร.ม.)	วันที่เปลี่ยนแปลงการใช้ประโยชน์	เปลี่ยนแปลงเป็น	
1	2-(2)ที่อยู่อาศัย หลังชั้นฯ	35.00	08/11/2568	3-ชั้นฯ	  

 เพิ่มข้อมูล


เอกสารเพิ่มเติม




 **เพิ่มข้อมูล**


 บันทึกร่าง  ย้อนกลับ

 เลือก **บันทึกร่าง** 


การใช้ประโยชน์อาคารชุด /ห้องชุด


 **เพิ่มการใช้ประโยชน์อาคารชุด /ห้องชุด**

ลำดับ	ประเภทการใช้ประโยชน์เดิม	ขนาดพื้นที่ (ตร.ม.)	วันที่เปลี่ยนแปลงการใช้ประโยชน์	เปลี่ยนแปลงเป็น	
1	2-(2)ที่อยู่อาศัย หลังชั้นฯ	35.00	08/11/2568	3-ชั้นฯ	  

 เพิ่มข้อมูล

เอกสารเพิ่มเติม

 เพิ่มข้อมูล

 **บันทึกร่าง**


18



ระบบจะแสดงตัวอย่างคำร้องที่บันทึกแล้ว ผู้ที่ยื่นคำร้องสามารถตรวจสอบก่อน
กดยื่นคำร้อง



เลือก ยื่นคำร้อง เมื่อตรวจสอบเรียบร้อยแล้ว





ระบบจะแสดงข้อความ บันทึกข้อมูลเรียบร้อย

DLA LTAX
กรมส่งเสริมการปกครองส่วนท้องถิ่น

หน้าแรก ตรวจสอบทรัพย์สิน ตรวจสอบภาษี/ค่าธรรมเนียม ยื่นคำขอ/คำร้อง ติดต่ออปท.

นาย ทศธร ระบบ

การยื่นคำร้อง/คำขอ ภาษีที่ดินและสิ่งปลูกสร้าง และภาษีป้าย
ยื่นเอกสารเพื่อแจ้งความประสงค์ต่อหน่วยงานเพื่อพิจารณาอนุมัติ หรือดำเนินการตามระเบียบในคำร้อง/คำขออื่นๆ

กรุณาเลือกปีภาษี จังหวัด อำเภอ อปท. เพื่อดูข้อมูล

ปีภาษี* 2568 | จังหวัด เลือก | อำเภอ เลือก | องค์การปกครองส่วนท้องถิ่น เลือก | แสดงข้อมูล

บันทึกข้อมูลเรียบร้อย

ยื่นคำร้อง **ตรวจสอบสถานะการยื่นคำร้อง**

ลำดับ	ปีภาษี	จังหวัด	อำเภอ	องค์การปกครองส่วนท้องถิ่น	ประเภทคำร้อง	เลขที่คำร้อง	วันยื่นเรื่อง	สถานะคำร้อง	จัดการคำร้อง	ดาวน์โหลดเอกสารคำร้อง	ดาวน์โหลดรายงานผลการพิจารณา
1	2568	กาญจนบุรี	ศรีสวัสดิ์	อบต.ท่ากระดาน	แบบคำร้องแจ้งการเปลี่ยนแปลงการใช้ประโยชน์ที่ดินและสิ่งปลูกสร้าง (ภ.ด.ส.5)	440/2568	08/11/2568	อยู่ระหว่างพิจารณา	🔍 🗑️ 📄	📄	📄
2	2568	กาญจนบุรี	ศรีสวัสดิ์	อบต.ท่ากระดาน	แบบคำร้องขอแก้ไขบัญชีรายการที่ดินและสิ่งปลูกสร้าง			ยื่นเรื่อง	🔍 🗑️ 📄		
3	2568	อุบลราชธานี	สิรินธร	เทศบาลตำบลนิคมสร้างตนเองลำโดมน้อย	แบบคำร้องขอแก้ไขบัญชีรายการที่ดินและสิ่งปลูกสร้าง	439/2568	07/11/2568	อยู่ระหว่างพิจารณา	🔍 🗑️ 📄	📄	📄



เลือก ตรวจสอบสถานะการยื่นคำร้อง

ตรวจสอบสถานะการยื่นคำร้อง

DLA LTAX
กรมส่งเสริมการปกครองส่วนท้องถิ่น

หน้าแรก ตรวจสอบทรัพย์สิน ตรวจสอบภาษี/ค่าธรรมเนียม ยื่นคำขอ/คำร้อง ติดต่ออปท.

นาย ทศธร ระบบ

การยื่นคำร้อง/คำขอ ภาษีที่ดินและสิ่งปลูกสร้าง และภาษีป้าย
ยื่นเอกสารเพื่อแจ้งความประสงค์ต่อหน่วยงานเพื่อพิจารณาอนุมัติ หรือดำเนินการตามระเบียบในคำร้อง/คำขออื่นๆ

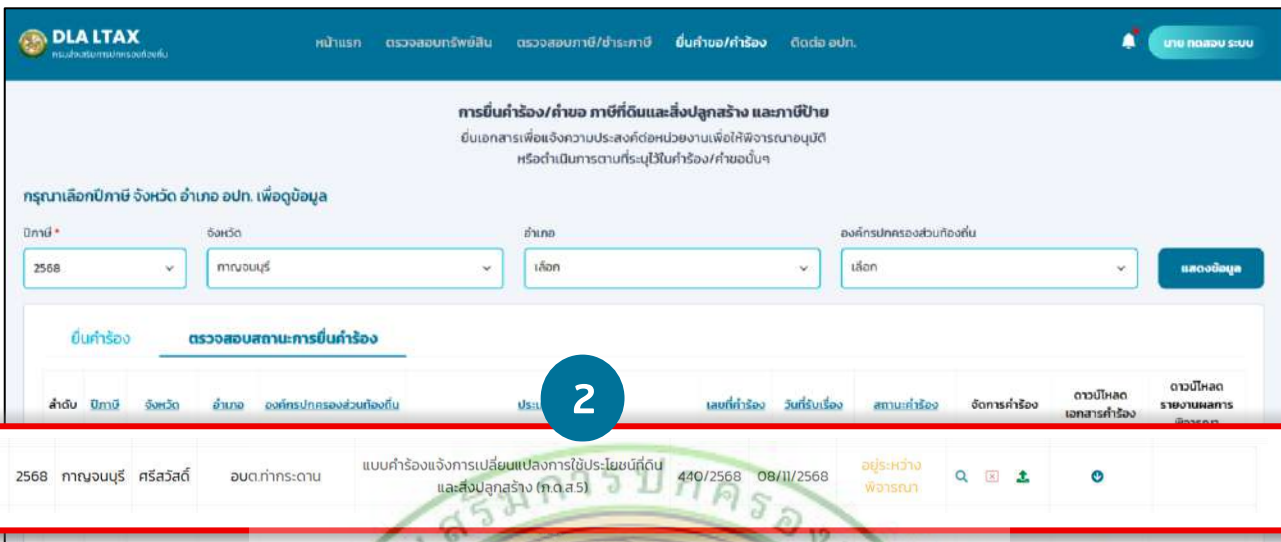
กรุณาเลือกปีภาษี จังหวัด อำเภอ อปท. เพื่อดูข้อมูล

ปีภาษี* 2568 | จังหวัด กาญจนบุรี | อำเภอ เลือก | องค์การปกครองส่วนท้องถิ่น เลือก | แสดงข้อมูล

ยื่นคำร้อง **ตรวจสอบสถานะการยื่นคำร้อง**

ลำดับ	ปีภาษี	จังหวัด	อำเภอ	องค์การปกครองส่วนท้องถิ่น	ประเภทคำร้อง	เลขที่คำร้อง	วันยื่นเรื่อง	สถานะคำร้อง	จัดการคำร้อง	ดาวน์โหลดเอกสารคำร้อง	ดาวน์โหลดรายงานผลการพิจารณา
1	2568	กาญจนบุรี	ศรีสวัสดิ์	อบต.ท่ากระดาน	แบบคำร้องแจ้งการเปลี่ยนแปลงการใช้ประโยชน์ที่ดินและสิ่งปลูกสร้าง (ภ.ด.ส.5)	440/2568	08/11/2568	อยู่ระหว่างพิจารณา	🔍 🗑️ 📄	📄	📄
2	2568	กาญจนบุรี	ศรีสวัสดิ์	อบต.ท่ากระดาน	แบบคำร้องขอแก้ไขบัญชีรายการที่ดินและสิ่งปลูกสร้าง	441/2568	08/11/2568	อยู่ระหว่างพิจารณา	🔍 🗑️ 📄		

 จะแสดงข้อมูลคำร้องที่ยื่นในระบบ



DLA ITAX
หน้าแรก ตรวจสอบทรัพย์สิน ตรวจสอบภาษี/ชำระภาษี ยื่นคำขอ/คำร้อง ติดต่อ อปท.


การยื่นคำร้อง/คำขอ ภาษีที่ดินและสิ่งปลูกสร้าง และภาษีป้าย
ยื่นเอกสารเพื่อแจ้งความประสงค์ขอหน่วยงานเพื่อใช้พิจารณาอนุมัติ หรือดำเนินการตามกรณียื่นคำร้อง/คำขออื่นๆ

กรุณาเลือกปีภาษี จังหวัด อำเภอ อปท. เพื่อดูข้อมูล

ปีภาษี * 2568 จังหวัด กาญจนบุรี อำเภอ เล็ก อปท. เลือก แสดงข้อมูล

ยื่นคำร้อง ตรวจสอบสถานะการยื่นคำร้อง

ลำดับ	ปีภาษี	จังหวัด	อำเภอ	อปท.ปกครองส่วนท้องถิ่น	ประเภทคำร้อง	เลขที่คำร้อง	วันรับเรื่อง	สถานะคำร้อง	จัดการคำร้อง	ดาวน์โหลดเอกสารคำร้อง	ดาวน์โหลดรายงานผลการพิจารณา
2	2568	กาญจนบุรี	ศรีสวัสดิ์	อบต.ท่ากระดาน	แบบคำร้องแจ้งการเปลี่ยนแปลงการใช้ประโยชน์ที่ดินและสิ่งปลูกสร้าง (ท.ด.ส.5)	440/2568	08/11/2568	อยู่ระหว่างพิจารณา	🔍	📄	📄

 สามารถตรวจสอบสถานะคำร้องได้ที่หัวข้อ สถานะคำร้อง



DLA ITAX
หน้าแรก ตรวจสอบทรัพย์สิน ตรวจสอบภาษี/ชำระภาษี ยื่นคำขอ/คำร้อง ติดต่อ อปท.

การยื่นคำร้อง/คำขอ ภาษีที่ดินและสิ่งปลูกสร้าง และภาษีป้าย
ยื่นเอกสารเพื่อแจ้งความประสงค์ขอหน่วยงานเพื่อใช้พิจารณาอนุมัติ หรือดำเนินการตามกรณียื่นคำร้อง/คำขออื่นๆ

กรุณาเลือกปีภาษี จังหวัด อำเภอ อปท. เพื่อดูข้อมูล

ปีภาษี * 2568 จังหวัด กาญจนบุรี อำเภอ เล็ก อปท. เลือก แสดงข้อมูล

ยื่นคำร้อง ตรวจสอบสถานะการยื่นคำร้อง

ลำดับ	ปีภาษี	จังหวัด	อำเภอ	อปท.ปกครองส่วนท้องถิ่น	ประเภทคำร้อง	เลขที่คำร้อง	วันรับเรื่อง	สถานะคำร้อง	จัดการคำร้อง	ดาวน์โหลดเอกสารคำร้อง	ดาวน์โหลดรายงานผลการพิจารณา
1	2568	กาญจนบุรี	ศรีสวัสดิ์	อบต.ท่ากระดาน	แบบคำร้องแจ้งการเปลี่ยนแปลงการใช้ประโยชน์ที่ดินและสิ่งปลูกสร้าง (ท.ด.ส.5)	440/2568	0	อยู่ระหว่างพิจารณา	🔍	📄	📄
2	2568	กาญจนบุรี	ศรีสวัสดิ์	อบต.ท่ากระดาน	แบบคำร้องขอที่ดินบ้านรกร้างที่ดินและสิ่งปลูกสร้าง	441/2568	0	อยู่ระหว่างพิจารณา	🔍	📄	📄

สามารถตรวจสอบคำร้องที่ยื่นไปได้ เลือก ดูข้อมูล 🔍

DLA ITAX
กรมส่งเสริมการปกครองส่วนท้องถิ่น

หน้าแรก ตรวจสอบทรัพย์สิน ตรวจสอบภาษี/ชำระภาษี ยื่นคำขอ/คำร้อง ติดต่อ อปท.

เมนู กดตอบ ระบบ

การยื่นคำร้อง/คำขอ ภาษีที่ดินและสิ่งปลูกสร้าง และภาษีป้าย
ยื่นเอกสารเพื่อแจ้งความประสงค์ต่อหน่วยงานเพื่อให้พิจารณาอนุมัติ หรือดำเนินการตามระเบียบในคำร้อง/คำขออนุญาต

กรุณาเลือกปีภาษี จังหวัด อำเภอ อปท. เพื่อดูข้อมูล

ปีภาษี* 2568 | จังหวัด กาญจนบุรี | อำเภอ เล็ก | องค์การปกครองส่วนท้องถิ่น เล็ก | แสดงข้อมูล

ยื่นคำร้อง ตรวจสอบสถานะการยื่นคำร้อง

ลำดับ	ปีภาษี	จังหวัด	อำเภอ	องค์การปกครองส่วนท้องถิ่น	ประเภทคำร้อง	เลขที่คำร้อง	วันรับเรื่อง	สถานะคำร้อง	ดาวน์โหลดเอกสารคำร้อง	ดาวน์โหลดรายงานผลการพิจารณา
1	2568	กาญจนบุรี	ศรีสวัสดิ์	อบต.ท่ากระดาน	แบบคำร้องแจ้งการเปลี่ยนแปลงการใช้ประโยชน์ที่ดินและสิ่งปลูกสร้าง (ภ.ด.ส.5)	440/2568	08/11/2568	อยู่ระหว่างพิจารณา	📄	📄
2	2568	กาญจนบุรี	ศรีสวัสดิ์	อบต.ท่ากระดาน	แบบคำร้องขอแก้ไขบัญชีรายการที่ดินและสิ่งปลูกสร้าง	441/2568	08/11/2568	อยู่ระหว่างพิจารณา	📄	📄

เลือก ลบข้อมูล ❌ หากไม่ต้องการยื่นคำร้องนั้น

DLA ITAX
กรมส่งเสริมการปกครองส่วนท้องถิ่น

หน้าแรก ตรวจสอบทรัพย์สิน ตรวจสอบภาษี/ชำระภาษี ยื่นคำขอ/คำร้อง ติดต่อ อปท.

เมนู กดตอบ ระบบ

การยื่นคำร้อง/คำขอ ภาษีที่ดินและสิ่งปลูกสร้าง และภาษีป้าย
ยื่นเอกสารเพื่อแจ้งความประสงค์ต่อหน่วยงานเพื่อให้พิจารณาอนุมัติ หรือดำเนินการตามระเบียบในคำร้อง/คำขออนุญาต

กรุณาเลือกปีภาษี จังหวัด อำเภอ อปท. เพื่อดูข้อมูล

ปีภาษี* 2568 | จังหวัด กาญจนบุรี | อำเภอ เล็ก | องค์การปกครองส่วนท้องถิ่น เล็ก | แสดงข้อมูล

ยื่นคำร้อง ตรวจสอบสถานะการยื่นคำร้อง

ลำดับ	ปีภาษี	จังหวัด	อำเภอ	องค์การปกครองส่วนท้องถิ่น	ประเภทคำร้อง	เลขที่คำร้อง	วันรับเรื่อง	สถานะคำร้อง	ดาวน์โหลดเอกสารคำร้อง	ดาวน์โหลดรายงานผลการพิจารณา
1	2568	กาญจนบุรี	ศรีสวัสดิ์	อบต.ท่ากระดาน	แบบคำร้องแจ้งการเปลี่ยนแปลงการใช้ประโยชน์ที่ดินและสิ่งปลูกสร้าง (ภ.ด.ส.5)	440/2568	08/11/2568	อยู่ระหว่างพิจารณา	❌	📄
2	2568	กาญจนบุรี	ศรีสวัสดิ์	อบต.ท่ากระดาน	แบบคำร้องขอแก้ไขบัญชีรายการที่ดินและสิ่งปลูกสร้าง	441/2568	08/11/2568	อยู่ระหว่างพิจารณา	📄	📄


 เลือก แก้ไขข้อมูล  เพื่อแก้ไขข้อมูลต่อ



การยื่นคำร้อง/คำขอ ภาษีที่ดินและสิ่งปลูกสร้าง และภาษีป้าย
ยื่นเอกสารเพื่อแจ้งความประสงค์ต่อหน่วยงานเพื่อให้พิจารณาอนุมัติ หรือดำเนินการตามระเบียบยื่นคำร้อง/คำขออื่นๆ

กรุณาเลือกปีภาษี จังหวัด อำเภอ อปท. เพื่อดูข้อมูล

ปีภาษี* 2568 | จังหวัด ทานจนบุรี | อำเภอ เล็ก | องค์การปกครองส่วนท้องถิ่น เล็ก | [แสดงข้อมูล](#)

ยื่นคำร้อง **ตรวจสอบสถานะการยื่นคำร้อง**

ลำดับ	ปีภาษี	จังหวัด	อำเภอ	องค์การปกครองส่วนท้องถิ่น	ประเภทคำร้อง	เลขที่คำร้อง	วันรับเรื่อง	สถานะคำร้อง	จัดการคำร้อง	ดาวน์โหลด เอกสารคำร้อง	ดาวน์โหลด รายงานผลการพิจารณา
1	2568	ทานจนบุรี	ศรีสวัสดิ์	อบต.ท่ากระดาน	แบบคำร้องแจ้งการเปลี่ยนแปลงการใช้ประโยชน์ที่ดินและสิ่งปลูกสร้าง (ภ.ด.ส.5)	440/2568	08/11/2568	อยู่ระหว่างพิจารณา			
2	2568	ทานจนบุรี	ศรีสวัสดิ์	อบต.ท่ากระดาน	แบบคำร้องขอแก้ไขบัญชีรายการที่ดินและสิ่งปลูกสร้าง	441/2568	08/11/2568	อยู่ระหว่างพิจารณา			

 เลือก ดาวน์โหลด  เพื่อดาวน์โหลดเอกสารคำร้อง

การยื่นคำร้อง/คำขอ ภาษีที่ดินและสิ่งปลูกสร้าง และภาษีป้าย
ยื่นเอกสารเพื่อแจ้งความประสงค์ต่อหน่วยงานเพื่อให้พิจารณาอนุมัติ หรือดำเนินการตามระเบียบยื่นคำร้อง/คำขออื่นๆ

กรุณาเลือกปีภาษี จังหวัด อำเภอ อปท. เพื่อดูข้อมูล

ปีภาษี* 2568 | จังหวัด ทานจนบุรี | อำเภอ เล็ก | องค์การปกครองส่วนท้องถิ่น เล็ก | [แสดงข้อมูล](#)

ยื่นคำร้อง **ตรวจสอบสถานะการยื่นคำร้อง**

ลำดับ	ปีภาษี	จังหวัด	อำเภอ	องค์การปกครองส่วนท้องถิ่น	ประเภทคำร้อง	เลขที่คำร้อง	วันรับเรื่อง	สถานะคำร้อง	จัดการคำร้อง	ดาวน์โหลด เอกสารคำร้อง	ดาวน์โหลด รายงานผลการพิจารณา
1	2568	ทานจนบุรี	ศรีสวัสดิ์	อบต.ท่ากระดาน	แบบคำร้องแจ้งการเปลี่ยนแปลงการใช้ประโยชน์ที่ดินและสิ่งปลูกสร้าง (ภ.ด.ส.5)	440/2568	08/11/2568	อยู่ระหว่างพิจารณา			
2	2568	ทานจนบุรี	ศรีสวัสดิ์	อบต.ท่ากระดาน	แบบคำร้องขอแก้ไขบัญชีรายการที่ดินและสิ่งปลูกสร้าง	441/2568	08/11/2568	อยู่ระหว่างพิจารณา			

ตัวอย่าง

แบบแจ้งการเปลี่ยนแปลงการใช้ประโยชน์ในที่ดินหรือสิ่งปลูกสร้าง (ก.ด.ส. 5)

ก.ด.ส. 5

แบบแจ้งการเปลี่ยนแปลงการใช้ประโยชน์ในที่ดินหรือสิ่งปลูกสร้าง

เลขที่คำร้อง 61/2568 เขียนที่ 98 หมู่ 4 ซอย - ถนน - ตำบล/แขวง มาบกราด
อำเภอ/เขต พระทองคำ จังหวัด นครราชสีมา
30220

วันที่ 8 เดือน พฤศจิกายน พ.ศ. 2568

เรื่อง แจ้งการเปลี่ยนแปลงการใช้ประโยชน์ในที่ดินหรือสิ่งปลูกสร้าง

เรียน นายกองการบริหารส่วนตำบลท่ากระดาน

ตามที่ข้าพเจ้า น.ส. พรพรรณ ภาณุตง เลขบัตรประจำตัวประชาชน/
เลขทะเบียนนิติบุคคล xxxxxxxxxx อยู่บ้านเลขที่ 98 หมู่ที่ 4
ตรอก/ซอย ถนน แขวง/ตำบล มาบกราด
เขต/อำเภอ พระทองคำ จังหวัด นครราชสีมา โทรศัพท์ 0896321475
อีเมล Email@email.com ขอยื่นแบบแจ้งการเปลี่ยนแปลงการใช้ประโยชน์
ในที่ดินหรือสิ่งปลูกสร้างต่อองค์กรปกครองส่วนท้องถิ่น ดังมีข้อความต่อไปนี้

ข้าพเจ้ามีทรัพย์สินประเภท

1. ที่ดิน จำนวน 1 แปลง ดังนี้

1.1 แปลงที่ ตั้งอยู่หมู่ที่ ถนน ตำบล ทวีกระดาน
อำเภอ ศรีสวัสดิ์ จังหวัด กาญจนบุรี เลขที่โฉนดหรือหนังสือสำคัญ 58858
เนื้อที่ดิน ไร่ 0 งาน 0.00 ตรว. เดิมที่ดินแปลงนี้ใช้ทำประโยชน์อื่น (ไม่ใช่เกษตรกรรมหรือที่อยู่อาศัย)
บัดนี้ ที่ดินแปลงดังกล่าวใช้ทำประโยชน์ 1-เกษตรกรรม 2-ที่อยู่อาศัย
ตั้งแต่วันที่ 8 เดือน พฤศจิกายน พ.ศ. 2568

ฯลฯ

2. สิ่งปลูกสร้าง จำนวน หลัง ดังนี้

2.1 แปลงที่ ตั้งอยู่หมู่ที่ ถนน ตำบล
อำเภอ จังหวัด เลขที่โฉนดหรือหนังสือสำคัญ
ขนาดพื้นที่สิ่งปลูกสร้าง ตรม. เดิมที่ดินแปลงนี้ใช้ทำประโยชน์
บัดนี้ สิ่งปลูกสร้างดังกล่าวใช้ทำประโยชน์
ตั้งแต่วันที่ เดือน พ.ศ.

ฯลฯ

ตัวอย่าง

แบบแจ้งการเปลี่ยนแปลงการใช้ประโยชน์ที่ดินหรือสิ่งปลูกสร้าง (ก.ด.ส. 5)

ก.ด.ส. 5
หน้าที่ จาก

3. อาคารชุด/ห้องชุด จำนวน.....ห้อง ดังนี้

3.1 ชื่ออาคารชุด/ห้องชุด.....เลขที่/ห้องที่.....

ตั้งอยู่หมู่ที่.....ถนน.....ตำบล.....อำเภอ.....

จังหวัด.....เลขที่โฉนดหรือหนังสือสำคัญ.....ขนาดพื้นที่อาคารชุด/ห้องชุด.....ตร.ม.

เดิมอาคารชุด/ห้องชุดนี้ใช้ทำประโยชน์.....บัดนี้ อาคารชุด/ห้องชุด

ดังกล่าวใช้ทำประโยชน์.....


ตั้งแต่วันที่.....เดือน.....พ.ศ.....

ฯลฯ

(ลงชื่อ).....ผู้แจ้ง

(ลงชื่อ).....เจ้าหน้าที่ได้รับแจ้ง

ตำแหน่ง.....



ตัวอย่าง

แบบแจ้งการเปลี่ยนแปลงการใช้ประโยชน์ในที่ดินหรือสิ่งปลูกสร้าง (ภ.ด.ส. 5)

ภ.ด.ส. 5

แบบแจ้งการเปลี่ยนแปลงการใช้ประโยชน์ในที่ดินหรือสิ่งปลูกสร้าง

เลขที่คำร้อง 61/2568 เขียนที่ 98 หมู่ 4 ซอย - ถนน - ตำบล/แขวง มวกจวด
อำเภอ/เขต พระทองคำ จังหวัด นครราชสีมา
30220

วันที่ 8 เดือน พฤศจิกายน พ.ศ. 2568

เรื่อง แจ้งการเปลี่ยนแปลงการใช้ประโยชน์ในที่ดินหรือสิ่งปลูกสร้าง

เรียน นายกองค้ำการบริหารส่วนตำบลท่ากระดาน

ตามที่ข้าพเจ้า..... น.ส. พรพรรณ ภพินตง..... เลขบัตรประจำตัวประชาชน/
เลขทะเบียนนิติบุคคล..... xxxxxxxxxxxxxx..... อยู่บ้านเลขที่ 98 หมู่ที่ 4.....
ตรอก/ซอย..... ถนน..... แขวง/ตำบล..... มวกจวด.....
เขต/อำเภอ..... พระทองคำ..... จังหวัด..... นครราชสีมา..... โทรศัพท์..... 0896321475.....
อีเมล..... Email@gmail.com..... ขอยื่นแบบแจ้งการเปลี่ยนแปลงการใช้ประโยชน์
ในที่ดินหรือสิ่งปลูกสร้างต่อองค์กรปกครองส่วนท้องถิ่น ดังมีข้อความต่อไปนี้

ข้าพเจ้ามีทรัพย์สินประเภท

1. ที่ดิน จำนวน..... แปลง ดังนี้


1.1 แปลงที่..... ตั้งอยู่หมู่ที่..... ถนน..... ตำบล.....
อำเภอ..... จังหวัด..... เลขที่โฉนดหรือหนังสือสำคัญ.....
เมื่อที่ดิน.....ไร่.....งาน.....ตรว. เดิมที่ดินแปลงนี้ใช้ทำประโยชน์.....
บัดนี้ ที่ดินแปลงดังกล่าวใช้ทำประโยชน์.....
ตั้งแต่วันที่.....เดือน.....ปี.....

ข้าพเจ้า

2. สิ่งปลูกสร้าง จำนวน..... หลัง ดังนี้

2.1 แปลงที่..... ตั้งอยู่หมู่ที่..... ถนน..... ตำบล..... ท่ากระดาน.....
อำเภอ..... ศรีสวัสดิ์..... จังหวัด..... กาญจนบุรี..... บนเลขที่โฉนดหรือหนังสือสำคัญ..... 58858.....
ขนาดพื้นที่สิ่งปลูกสร้าง..... 500.000.00..... ตร.ม. เดิมที่ดินแปลงนี้ใช้ทำประโยชน์ว่า (ไม่ใช่เกษตรกรรมหรือที่อยู่
บัดนี้ สิ่งปลูกสร้างดังกล่าวใช้ทำประโยชน์..... 2.ที่อยู่อาศัย, 1-4เกษตรกรรม.....
ตั้งแต่วันที่ 8 เดือน พฤศจิกายน พ.ศ. 2568

ข้าพเจ้า










 เลือก ดาวน์โฮลด์  เพื่อดาวน์โฮลด์รายงานผลการพิจารณา

การยื่นคำร้อง/คำขอ ภาษีที่ดินและสิ่งปลูกสร้าง และภาษีป้าย
ยื่นเอกสารเพื่อแจ้งความประสงค์ต่อหน่วยงานเพื่อพิจารณาอนุมัติ หรือดำเนินการตามที่ระบุไว้ในคำร้อง/คำขออื่นๆ


กรุณาเลือกปีภาษี จังหวัด อำเภอ อปท. เพื่อดูข้อมูล


ปีภาษี* 2568 | จังหวัด ทานอนบุรี | อำเภอ เล็ก | องค์การปกครองส่วนท้องถิ่น เล็ก | [แสดงข้อมูล](#)

ยื่นคำร้อง **ตรวจสอบสถานะการยื่นคำร้อง**

ลำดับ	ปีภาษี	จังหวัด	อำเภอ	องค์การปกครองส่วนท้องถิ่น	ประเภทคำร้อง	เลขที่คำร้อง	วันรับเรื่อง	สถานะคำร้อง	จัดการคำร้อง	ดาวน์โหลดรายงานผลการ
1	2568	ทานอนบุรี	ศรีสวัสดิ์	อบต.ท่ากระดาน	แบบคำร้องแจ้งการเปลี่ยนแปลงการใช้ประโยชน์ที่ดินและสิ่งปลูกสร้าง (ภ.ด.ส.5)	440/2568	08/11/2568	อยู่ระหว่างพิจารณา	  	
2	2568	ทานอนบุรี	ศรีสวัสดิ์	อบต.ท่ากระดาน	แบบคำร้องขอแก้ไขบันทึกรายการที่ดินและสิ่งปลูกสร้าง	441/2568	08/11/2568	อยู่ระหว่างพิจารณา	  	

 **ขอขยายระยะเวลาชำระภาษี (เฉพาะราย)**

 ผู้เสียภาษีสามารถยื่นคำร้องขอขยายระยะเวลาชำระภาษี (เฉพาะราย) ได้อันเนื่องมาจากมีเหตุให้ไม่สามารถชำระภาษีได้ตามระยะเวลาที่กำหนด

 เลือก **ขอขยายระยะเวลาชำระภาษี (เฉพาะราย)**

เลือกประเภทคำร้อง

ภาษีที่ดินและสิ่งปลูกสร้าง | **ภาษีป้าย**



ขอขยายระยะเวลาชำระภาษี (เฉพาะราย)

กรณีไม่สามารถชำระภาษีภายในเวลาที่อปท. กำหนด ให้ขอขยายก่อนครบกำหนดเวลา



ร้องข้อมูลผู้หนีภาษีชำระภาษีแทน

ร้องประเมินภาษีไปยังผู้หนีภาษีที่อพยพ ตามมาตรา 47



ขอกุลาการชำระภาษี

การคัดค้านและอุทธรณ์ภาษีไม่เป็นกรณีการชำระภาษีผู้เสียภาษียังคงมีหน้าที่ชำระภาษีภายในเวลาที่กำหนด



แก้ไขบันทึกรายการทรัพย์สิน (ภ.ด.ส. 3, 4)

กรณีมีข้อมูลรายการที่ดินและสิ่งปลูกสร้างไม่ถูกต้อง



เปลี่ยนแปลงการใช้ประโยชน์ที่ดิน (ภ.ด.ส. 5)

กรณีการใช้ประโยชน์ที่ดินเปลี่ยนแปลงใช้ที่ดินชนิดอื่น ต้องเสียภาษีในอัตราที่สูงขึ้น



คัดค้านการประเมินภาษีหรือเรียกเก็บภาษี (ภ.ด.ส. 10)

ยื่นคัดค้านต่อผู้บริหารท้องถิ่นภายใน 30 วันนับแต่ได้รับแจ้งประเมินภาษี



อุทธรณ์การประเมินภาษี

ยื่นอุทธรณ์ต่อคณะกรรมการพิจารณาอุทธรณ์จังหวัด ภายใน 30 วันนับแต่ได้รับแจ้งผลพิจารณาคัดค้าน



ขอรับเงินคืน (ภ.ด.ส. 9)

ยื่นคำร้องต่อผู้บริหารท้องถิ่นภายใน 3 ปีนับแต่วันชำระภาษี



ขอผ่อนชำระภาษี

ค่าภาษีตั้งแต่ 3,000 บาทขึ้นไป สามารถขอผ่อนชำระได้ 3 งวด งวดละเท่า ๆ กัน



ตรวจสอบข้อมูลการระงับจดทะเบียนสิทธิและนิติกรรม

ผู้มีหน้าที่ชำระภาษี อปท. จะถูกแจ้งระงับการจดทะเบียนสิทธิและนิติกรรม

[← ย้อนกลับ](#)

เลขที่คำร้อง และวันที่ยื่นคำร้อง ข้อมูลจะแสดงหลังจากยื่นคำร้อง

คำร้องขอขยายเวลาการชำระภาษีที่ดินและสิ่งปลูกสร้าง

เลขที่คำร้อง:

ปีภาษี:

วันที่ยื่นคำร้อง:

เขียนที่ * (สถานที่เขียน เช่น บ้าน สำนักงานองค์กรปกครองส่วนท้องถิ่น ตำบล/อำเภอ/จังหวัด)

ที่อยู่ปัจจุบัน

ข้อมูลผู้ยื่นคำร้อง

คำนำหน้าชื่อ *

ชื่อ *

สกุล *

ตรวจสอบสถานที่เขียน

คำร้องขอขยายเวลาการชำระภาษีที่ดินและสิ่งปลูกสร้าง

เลขที่คำร้อง:

ปีภาษี:

วันที่ยื่นคำร้อง:

เขียนที่ * (สถานที่เขียน เช่น บ้าน สำนักงานองค์กรปกครองส่วนท้องถิ่น ตำบล/อำเภอ/จังหวัด)

ข้อมูลผู้ยื่นคำร้อง

คำนำหน้าชื่อ *

ชื่อ *

สกุล *

หากสถานที่เขียนเป็นที่ปัจจุบันแล้ว เลือก ที่อยู่ปัจจุบัน

คำร้องขอขยายเวลาการชำระภาษีที่ดินและสิ่งปลูกสร้าง

เลขที่คำร้อง:

ปีภาษี:

วันที่ยื่นคำร้อง:

เขียนที่ * (สถานที่เขียน เช่น บ้าน สำนักงานองค์กรปกครองส่วนท้องถิ่น ตำบล/อำเภอ/จังหวัด)

ที่อยู่ปัจจุบัน

ข้อมูลผู้ยื่นคำร้อง

คำนำหน้าชื่อ *

ชื่อ *

สกุล *


เลขบัตรประชาชน *

เบอร์ติดต่อ

อีเมล

ข้อมูลการประเมินภาษี

ปีภาษี

 เบอร์ติดต่อ และอีเมล สามารถแก้ไขได้หากข้อมูลไม่ถูกต้อง

ทำเรื่องขอขยายเวลาการชำระภาษีที่ดินและสิ่งปลูกสร้าง

เลขที่คำร้อง ปีภาษี วันยื่นคำร้อง

แผนที่ * (สถานที่ดิน เช่น บ้าน สำนักงาน กรมการขนส่งทางบก เป็นต้น (ตัวอย่าง ปีฉลู ๒๕๖๒ ตำบล อำเภอ จังหวัด))
 กู้ยืมปัจจุบัน


ข้อมูลผู้ยื่นคำร้อง

ตำแหน่ง ชื่อ สกุล
 เลขบัตรประชาชน เบอร์ติดต่อ อีเมล

ข้อมูลการประเมินภาษี

ปีภาษี

 ข้อมูลการประเมินภาษี

 เลือก ค้นหาหนังสือแจ้งการประเมิน

ข้อมูลการประเมินภาษี

1

หนังสือแจ้งการประเมิน เลขที่


ลงวันที่

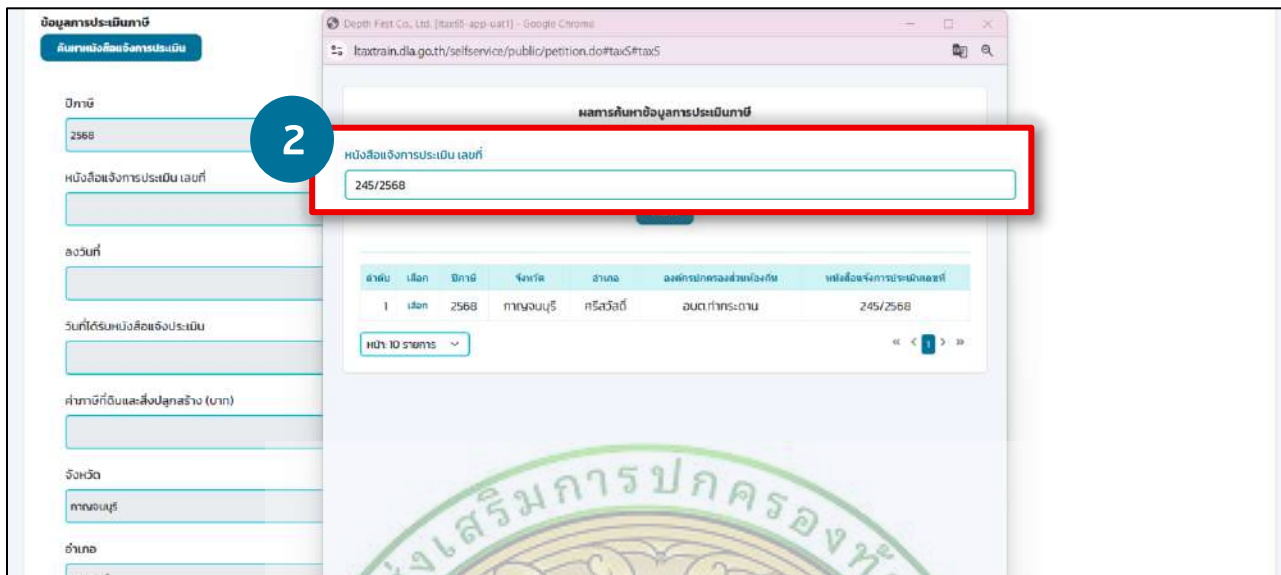
วันที่ได้รับหนังสือแจ้งประเมิน

คำภาษีที่ดินและสิ่งปลูกสร้าง (บาท)

จังหวัด

อำเภอ

 กรอก หนังสือแจ้งการประเมิน เลขที่



ข้อมูลการประเมินภาษี
ค้นหาหนังสือแจ้งการประเมิน

ปีภาษี: 2568

หนังสือแจ้งการประเมิน เลขที่: 245/2568

ผลการค้นหาข้อมูลการประเมินภาษี

ลำดับ	เลือก	ปีภาษี	จังหวัด	อำเภอ	องค์กรปกครองส่วนท้องถิ่น	หนังสือแจ้งการประเมินเลขที่
1	<input type="checkbox"/>	2568	กาญจนบุรี	ศรีสวัสดิ์	องค์การบริหารส่วนตำบล	245/2568

หน้า 10 รายการ

 เลือก ค้นหา



ข้อมูลการประเมินภาษี
ค้นหาหนังสือแจ้งการประเมิน

ปีภาษี: 2568


หนังสือแจ้งการประเมิน เลขที่: 245/2568

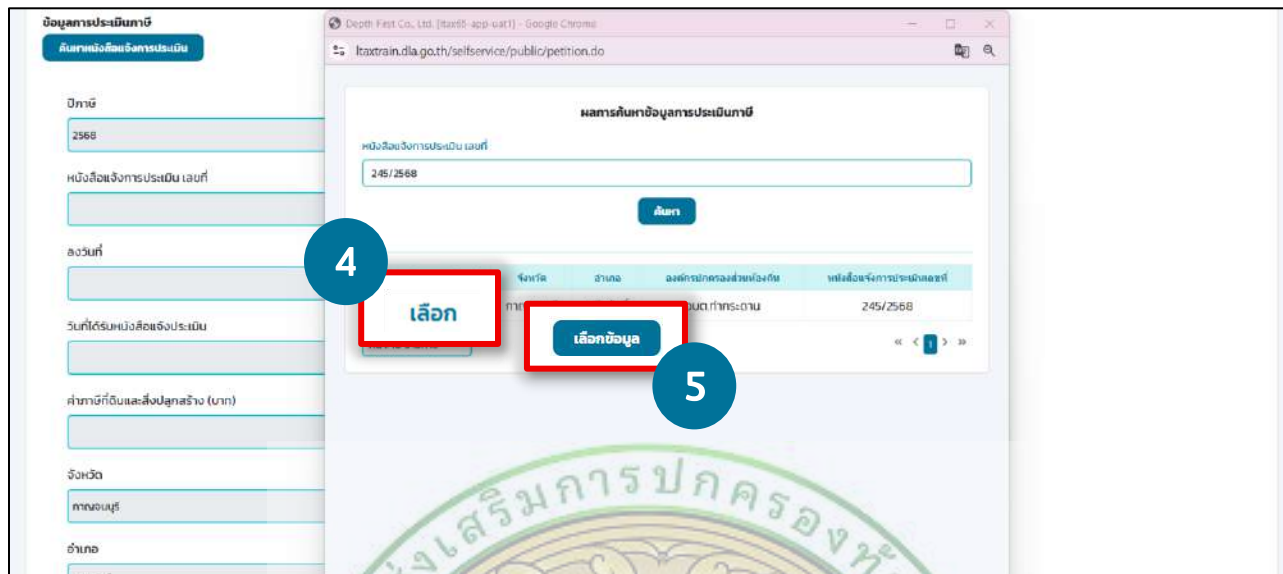
ผลการค้นหาข้อมูลการประเมินภาษี


ค้นหา


ลำดับ	เลือก	ปีภาษี	จังหวัด	อำเภอ	องค์กรปกครองส่วนท้องถิ่น	หนังสือแจ้งการประเมินเลขที่
1	<input type="checkbox"/>	2568	กาญจนบุรี	ศรีสวัสดิ์	องค์การบริหารส่วนตำบล	245/2568

หน้า 10 รายการ

 **เลือก** **เลือก** รายการประเมินที่ต้องการยื่นคำร้อง และเลือก **ข้อมูล** **เลือกข้อมูล**



 ระบบแสดงผลการค้นหาหนังสือแจ้งการประเมิน ประกอบไปด้วย ปีภาษี หนังสือแจ้งการประเมิน ลงวันที่ ค่าภาษีที่ดินและสิ่งปลูกสร้าง (บาท) จังหวัด อำเภอ และชื่อองค์กรปกครองส่วนท้องถิ่น



 เลือก เรื่องที่ขอขยาย *

ข้อมูลการขอขยายเวลาการชำระภาษีที่ดินและสิ่งปลูกสร้าง

7

เรื่องที่ขอขยาย *

กรุณาเลือก

กรุณาเลือก


ขยายเวลาการชำระภาษีที่ดินและสิ่งปลูกสร้าง



ขยายเวลาการคิดค่าการประเมินภาษีที่ดินและสิ่งปลูกสร้าง


เหตุผลในการขอขยายเวลาการชำระภาษีที่ดินและสิ่งปลูกสร้าง *

เกิดแผ่นดินไหว ส่งผลต่อการชำระภาษีในเวลาดังกล่าว

เอกสารเพิ่มเติม

 เพิ่มข้อมูล

 เลือก ช่วงระยะเวลาที่ขอขยาย จาก (เดือน)* เป็น (เดือน)*

ข้อมูลการขอขยายเวลาการชำระภาษีที่ดินและสิ่งปลูกสร้าง

เรื่องที่ขอขยาย *

ขยายเวลาการชำระภาษีที่ดินและสิ่งปลูกสร้าง

8

กรุณาระบุช่วงระยะเวลาที่ขอขยาย

จาก (เดือน) *

พฤศจิกายน


มีนาคม (เดือน) *



เมษายน


เหตุผลในการขอขยายเวลาการชำระภาษีที่ดินและสิ่งปลูกสร้าง *

เกิดแผ่นดินไหว ส่งผลต่อการชำระภาษีในเวลาดังกล่าว

เอกสารเพิ่มเติม

 เพิ่มข้อมูล

 กรอก เหตุผลในการขอขยายเวลาการชำระภาษีที่ดินและสิ่งปลูกสร้าง *

ข้อมูลการขอขยายเวลาการชำระภาษีที่ดินและสิ่งปลูกสร้าง

เรื่องที่ยื่นขยาย *

ขยายเวลาการชำระภาษีที่ดินและสิ่งปลูกสร้าง


กรุณาระบุช่วงระยะเวลาที่ยื่นขยาย

จาก (เดือน) * ถึง (เดือน) *

9

เหตุผลในการขอขยายเวลาการชำระภาษีที่ดินและสิ่งปลูกสร้าง *

เกิดแผ่นดินไหว ส่งผลต่อการชำระภาษีในเวลาดังกล่าว

 เพิ่มข้อมูล

 เลือก เพิ่มข้อมูล  เพิ่มข้อมูล หากมีเอกสารเพิ่มเติม

ข้อมูลการขอขยายเวลาการชำระภาษีที่ดินและสิ่งปลูกสร้าง

เรื่องที่ยื่นขยาย *

ขยายเวลาการชำระภาษีที่ดินและสิ่งปลูกสร้าง

กรุณาระบุช่วงระยะเวลาที่ยื่นขยาย


จาก (เดือน) * ถึง (เดือน) *

เหตุผลในการขอขยายเวลาการชำระภาษีที่ดินและสิ่งปลูกสร้าง *

เกิดแผ่นดินไหว ส่งผลต่อการชำระภาษีในเวลาดังกล่าว

เอกสารเพิ่มเติม

10

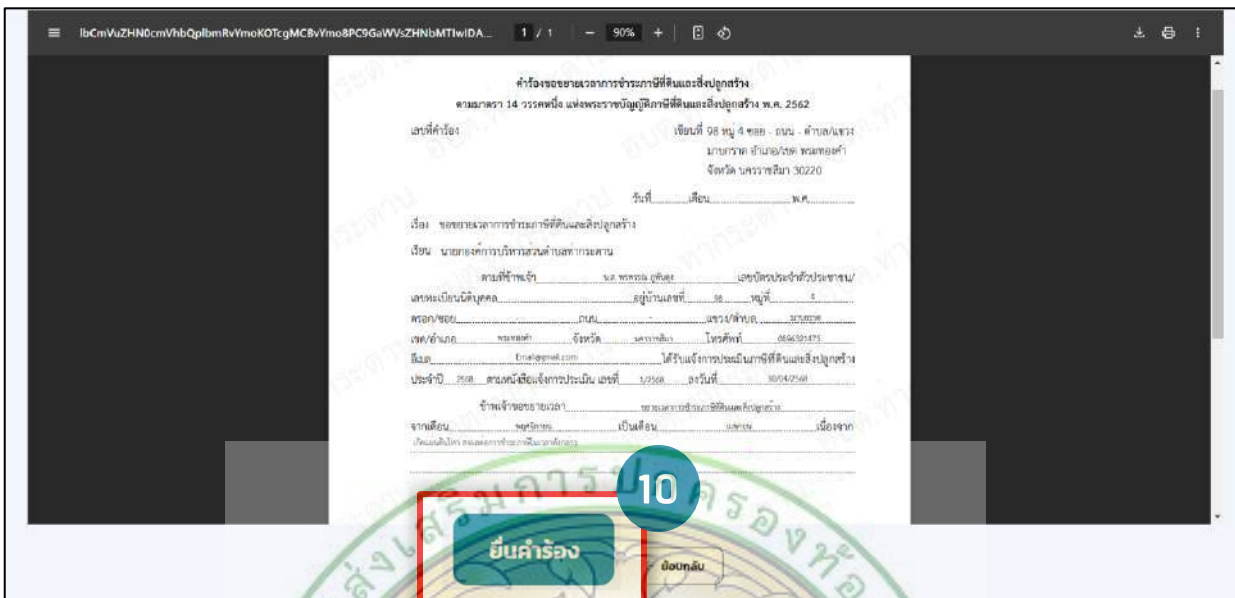
 เพิ่มข้อมูล



เลือก ยื่นคำร้อง



เมื่อตรวจสอบเรียบร้อยแล้ว



ระบบจะแสดงข้อความ บันทึกข้อมูลเรียบร้อยแล้ว



เลือก ตรวจสอบสถานะการยื่นคำร้อง ตรวจสอบสถานะการยื่นคำร้อง

การยื่นคำร้อง/คำขอ ภาษีที่ดินและสิ่งปลูกสร้าง และภาษีป้าย
ยื่นเอกสารเพื่อแจ้งความประสงค์ต่อหน่วยงาน เพื่อให้พิจารณาอนุมัติ หรือดำเนินการตามระเบียบในคำร้อง/คำขออื่นๆ

กรุณาเลือกปีภาษี จังหวัด อำเภอ อปท. เพื่อดูข้อมูล

ปีภาษี * 2568 | จังหวัด เลือก | อำเภอ เลือก | องค์การบริหารส่วนท้องถิ่น เลือก | **แสดงข้อมูล**

1 **ตรวจสอบสถานะการยื่นคำร้อง**

ลำดับ	ปีภาษี	จังหวัด	อำเภอ	องค์การบริหารส่วนท้องถิ่น	ประเภทคำร้อง	เลขที่คำร้อง	วันที่ยื่นเรื่อง	สถานะคำร้อง	จัดการคำร้อง	ดาวน์โหลดเอกสารคำร้อง	ดาวน์โหลดรายงานผลการพิจารณา
1	2568	กาญจนบุรี	ศรีสวัสดิ์	อบต.ท่ากระดาน	ขอย้ายกำหนดเวลาดำเนินการตาม พรบ. ภาษีที่ดินและสิ่งปลูกสร้าง พ.ศ. 2562	442/2568	09/11/2568	อยู่ระหว่างพิจารณา	🔍 📄 📥	📄	

จะแสดงข้อมูลคำร้องที่ยื่นไป

การยื่นคำร้อง/คำขอ ภาษีที่ดินและสิ่งปลูกสร้าง และภาษีป้าย
ยื่นเอกสารเพื่อแจ้งความประสงค์ต่อหน่วยงาน เพื่อให้พิจารณาอนุมัติ หรือดำเนินการตามระเบียบในคำร้อง/คำขออื่นๆ

กรุณาเลือกปีภาษี จังหวัด อำเภอ อปท. เพื่อดูข้อมูล

ปีภาษี * 2568 | จังหวัด กาญจนบุรี | อำเภอ เลือก | องค์การบริหารส่วนท้องถิ่น เลือก | **แสดงข้อมูล**

2

ลำดับ	ปีภาษี	จังหวัด	อำเภอ	องค์การบริหารส่วนท้องถิ่น	ประเภทคำร้อง	เลขที่คำร้อง	วันที่ยื่นเรื่อง	สถานะคำร้อง	จัดการคำร้อง	ดาวน์โหลดเอกสารคำร้อง	ดาวน์โหลดรายงานผลการพิจารณา
1	2568	กาญจนบุรี	ศรีสวัสดิ์	อบต.ท่ากระดาน	แบบคำร้องแจ้งการเปลี่ยนแปลงสิ่งปลูกสร้าง	442/2568	09/11/2568	อยู่ระหว่างพิจารณา	🔍 📄 📥	📄	

สามารถตรวจสอบสถานะคำร้องได้ที่หัวข้อ สถานะคำร้อง

การยื่นคำร้อง/คำขอ ภาษีที่ดินและสิ่งปลูกสร้าง และภาษีป้าย
ยื่นเอกสารเพื่อแจ้งความประสงค์ต่อหน่วยงาน เพื่อให้พิจารณาอนุมัติ หรือดำเนินการตามระเบียบในคำร้อง/คำขออื่นๆ

กรุณาเลือกปีภาษี จังหวัด อำเภอ อปท. เพื่อดูข้อมูล

ปีภาษี * 2568 | จังหวัด เลือก | อำเภอ เลือก | องค์การบริหารส่วนท้องถิ่น เลือก | **แสดงข้อมูล**

3 **อยู่ระหว่างพิจารณา**

ลำดับ	ปีภาษี	จังหวัด	อำเภอ	องค์การบริหารส่วนท้องถิ่น	ประเภทคำร้อง	เลขที่คำร้อง	สถานะคำร้อง	จัดการคำร้อง	ดาวน์โหลดเอกสารคำร้อง	ดาวน์โหลดรายงานผลการพิจารณา
1	2568	กาญจนบุรี	ศรีสวัสดิ์	อบต.ท่ากระดาน	ขอย้ายกำหนดเวลาดำเนินการตาม พรบ. ภาษีที่ดินและสิ่งปลูกสร้าง พ.ศ. 2562	442/2568	อยู่ระหว่างพิจารณา	🔍 📄 📥	📄	

สามารถตรวจสอบคำร้องที่ยื่นไปได้ เลือก ดูข้อมูล 🔍

DLA TAX
กรมส่งเสริมการปกครองส่วนท้องถิ่น

หน้าแรก ตรวจสอบทรัพย์สิน ตรวจสอบภาษี/ชำระภาษี ยื่นคำขอ/คำร้อง ติดต่อ อปท.

ภาษี ภคสช ระบบ

การยื่นคำร้อง/คำขอ ภาษีที่ดินและสิ่งปลูกสร้าง และภาษีป้าย
ยื่นเอกสารเพื่อแจ้งความประสงค์ต่อหน่วยงานเพื่อพิจารณาอนุมัติ หรือดำเนินการตามที่ระบุไว้ในคำร้อง/คำขออนุญาต

กรุณาเลือกปีภาษี จังหวัด อำเภอ อปท. เพื่อดูข้อมูล

ปีภาษี * 2568 | จังหวัด เลือก | อำเภอ เลือก | องค์การปกครองส่วนท้องถิ่น เลือก | แสดงข้อมูล

ยื่นคำร้อง | ตรวจสอบสถานะการยื่นคำร้อง

ลำดับ	ปีภาษี	จังหวัด	อำเภอ	องค์การปกครองส่วนท้องถิ่น	ประเภทคำร้อง	เลขที่คำร้อง	วันที่ยื่นเรื่อง	ดำเนินการคำร้อง	ดาวน์โหลดเอกสารคำร้อง	ดาวน์โหลดรายงานผลการพิจารณา
1	2568	กาญจนบุรี	ศรีสวัสดิ์	อบต.ท่ากระดาน	ขอยกย่ำกำหนดเวลาดำเนินการตาม พรบ. ภาษีที่ดินและสิ่งปลูกสร้าง พ.ศ. 2562	442/2568	09/11/2568	ดูข้อมูล	📄	📄

เลือก ลบข้อมูล ❌ หากไม่ต้องการยื่นคำร้องนั้น

DLA TAX
กรมส่งเสริมการปกครองส่วนท้องถิ่น

หน้าแรก ตรวจสอบทรัพย์สิน ตรวจสอบภาษี/ชำระภาษี ยื่นคำขอ/คำร้อง ติดต่อ อปท.

ภาษี ภคสช ระบบ



การยื่นคำร้อง/คำขอ ภาษีที่ดินและสิ่งปลูกสร้าง และภาษีป้าย
ยื่นเอกสารเพื่อแจ้งความประสงค์ต่อหน่วยงานเพื่อพิจารณาอนุมัติ หรือดำเนินการตามที่ระบุไว้ในคำร้อง/คำขออนุญาต

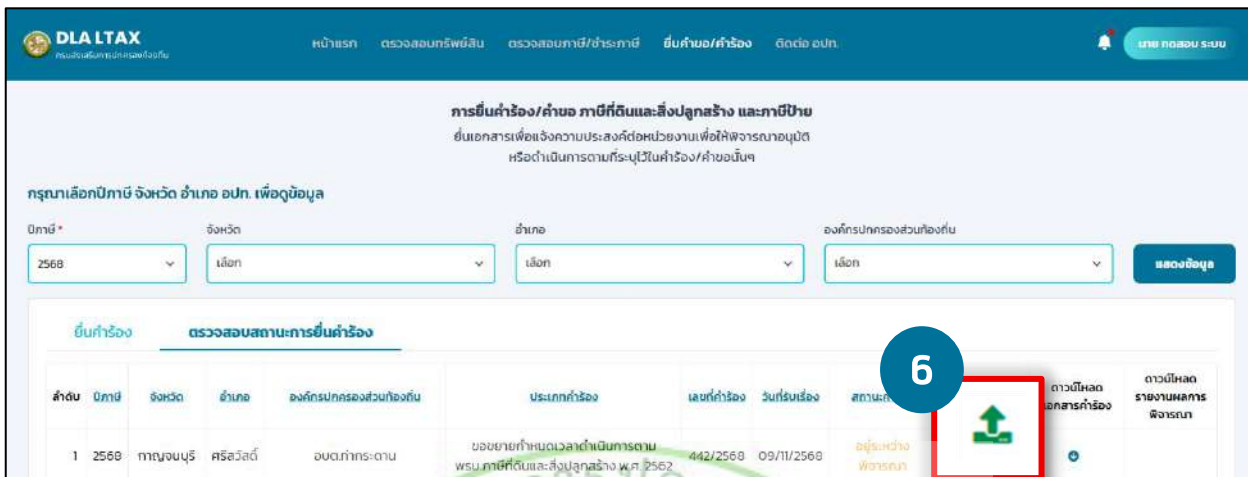
กรุณาเลือกปีภาษี จังหวัด อำเภอ อปท. เพื่อดูข้อมูล

ปีภาษี * 2568 | จังหวัด เลือก | อำเภอ เลือก | องค์การปกครองส่วนท้องถิ่น เลือก | แสดงข้อมูล

ยื่นคำร้อง | ตรวจสอบสถานะการยื่นคำร้อง

ลำดับ	ปีภาษี	จังหวัด	อำเภอ	องค์การปกครองส่วนท้องถิ่น	ประเภทคำร้อง	เลขที่คำร้อง	วันที่ยื่นเรื่อง	ดำเนินการคำร้อง	ดาวน์โหลดเอกสารคำร้อง	ดาวน์โหลดรายงานผลการพิจารณา
1	2568	กาญจนบุรี	ศรีสวัสดิ์	อบต.ท่ากระดาน	ขอยกย่ำกำหนดเวลาดำเนินการตาม พรบ. ภาษีที่ดินและสิ่งปลูกสร้าง พ.ศ. 2562	442/2568	09/11/2568	ลบข้อมูล	📄	📄

 เลือก แก้ไขข้อมูล  เพื่อแก้ไขข้อมูลต่อ



DLA LTAX
กรมส่งเสริมการปกครองส่วนท้องถิ่น


หน้าแรก ตรวจสอบทรัพย์สิน ตรวจสอบภาษี/ชำระภาษี ยื่นคำขอ/คำร้อง ติดต่อ อบต.

การยื่นคำร้อง/คำขอ ภาษีที่ดินและสิ่งปลูกสร้าง และภาษีป้าย
ยื่นเอกสารเพื่อแจ้งความประสงค์ต่อหน่วยงานเพื่อให้พิจารณาอนุมัติ หรือดำเนินการตามที่ระบุไว้ในคำร้อง/คำขอนั้นๆ

กรุณาเลือกปีภาษี จังหวัด อำเภอ อปท. เพื่อดูข้อมูล

ปีภาษี * 2568 | จังหวัด เลือก | อำเภอ เลือก | องค์การบริหารส่วนท้องถิ่น เลือก | **แสดงข้อมูล**

ยื่นคำร้อง | **ตรวจสอบสถานะการยื่นคำร้อง**

ลำดับ	ปีภาษี	จังหวัด	อำเภอ	องค์การบริหารส่วนท้องถิ่น	ประเภทคำร้อง	เลขที่คำร้อง	วันที่ยื่นเรื่อง	สถานะ	ดาวน์โหลดเอกสารคำร้อง	ดาวน์โหลดรายงานผลการพิจารณา
1	2568	กาญจนบุรี	ศรีสวัสดิ์	องค์การบริหารส่วนตำบล	ขอย้ายกำหนดเวลาดำเนินการตาม พรบ. ภาษีที่ดินและสิ่งปลูกสร้าง พ.ศ. 2562	442/2568	09/11/2568	อยู่ระหว่างพิจารณา		

6

 เลือก ดาวน์โหลด  เพื่อดาวน์โหลดเอกสารคำร้อง



DLA LTAX
กรมส่งเสริมการปกครองส่วนท้องถิ่น

หน้าแรก ตรวจสอบทรัพย์สิน ตรวจสอบภาษี/ชำระภาษี ยื่นคำขอ/คำร้อง ติดต่อ อบต.

การยื่นคำร้อง/คำขอ ภาษีที่ดินและสิ่งปลูกสร้าง และภาษีป้าย
ยื่นเอกสารเพื่อแจ้งความประสงค์ต่อหน่วยงานเพื่อให้พิจารณาอนุมัติ หรือดำเนินการตามที่ระบุไว้ในคำร้อง/คำขอนั้นๆ

กรุณาเลือกปีภาษี จังหวัด อำเภอ อปท. เพื่อดูข้อมูล

ปีภาษี * 2568 | จังหวัด เลือก | อำเภอ เลือก | องค์การบริหารส่วนท้องถิ่น เลือก | **แสดงข้อมูล**

ยื่นคำร้อง | **ตรวจสอบสถานะการยื่นคำร้อง**

ลำดับ	ปีภาษี	จังหวัด	อำเภอ	องค์การบริหารส่วนท้องถิ่น	ประเภทคำร้อง	เลขที่คำร้อง	วันที่ยื่นเรื่อง	สถานะ	ดาวน์โหลดเอกสารคำร้อง	ดาวน์โหลดรายงานผลการพิจารณา
1	2568	กาญจนบุรี	ศรีสวัสดิ์	องค์การบริหารส่วนตำบล	ขอย้ายกำหนดเวลาดำเนินการตาม พรบ. ภาษีที่ดินและสิ่งปลูกสร้าง พ.ศ. 2562	442/2568	09/11/2568	อยู่ระหว่างพิจารณา		

7

ตัวอย่าง

คำร้องขอขยายระยะเวลาชำระภาษี (เฉพาะราย)

คำร้องขอขยายเวลาการชำระภาษีที่ดินและสิ่งปลูกสร้าง
ตามมาตรา 14 วรรคหนึ่ง แห่งพระราชบัญญัติภาษีที่ดินและสิ่งปลูกสร้าง พ.ศ. 2562

เลขที่คำร้อง 64/2568 เขียนที่ 98 หมู่ 4 ซอย - ถนน - ตำบล/แขวง
 มาบกราด อำเภอ/เขต พระทองคำ
 จังหวัด นครราชสีมา 30220

วันที่ 8 เดือน พฤศจิกายน พ.ศ. 2568

เรื่อง ขอยืดเวลาการชำระภาษีที่ดินและสิ่งปลูกสร้าง

เรียน นายกองค้ำการบริหารส่วนตำบลท่ากระดาน

ตามที่ข้าพเจ้า นางสาวพรวิมล กุพันคง เลขบัตรประจำตัวประชาชน/
 เลขทะเบียนนิติบุคคล xxxxxxxxxxxx อยู่บ้านเลขที่ 98 หมู่ที่ 4

ต.รอก/ซอย ถนน แขวง/ตำบล มาบกราด

เขต/อำเภอ พระทองคำ จังหวัด นครราชสีมา โทรศัพท์ 0896321475

อีเมล Email@gmail.com ได้รับแจ้งการประเมินภาษีที่ดินและสิ่งปลูกสร้าง
 ประจำปี 2568 ตามหนังสือแจ้งการประเมิน เลขที่ 1/2568 ลงวันที่ 30/04/2568

ข้าพเจ้าขอขยายเวลา ชำระหนี้ภาษีที่ดินและสิ่งปลูกสร้าง

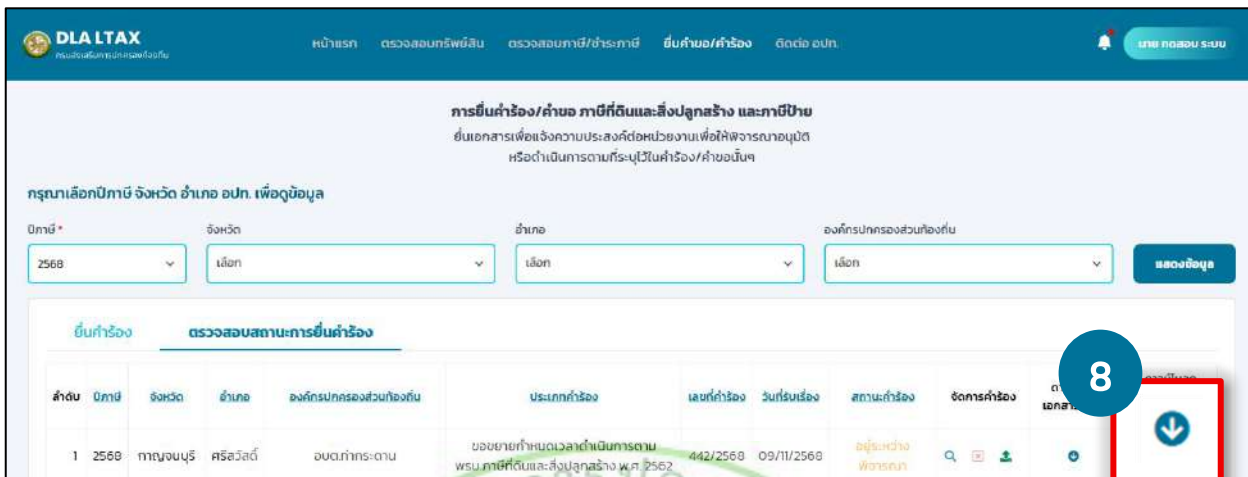
จากเดือน พฤศจิกายน เป็นเดือน เมษายน เนื่องจาก
 เกิดแผ่นดินไหว ส่งผลต่อการชำระภาษีเงินได้บุคคลธรรมดา


(ลงชื่อ) นางสาวพรวิมล กุพันคง ผู้ยื่นคำร้อง
นางสาวพรวิมล กุพันคง

DEPARTMENT OF LOCAL ADMINISTRATION

หมายเหตุ : กรณีผู้บริหารท้องถิ่นอนุมัติให้ขยายกำหนดเวลาชำระภาษี และได้มีการชำระภาษีภายในกำหนดเวลาที่ขยายให้แล้ว เงินเพิ่มให้ลดลง
 เหลือร้อยละ 0.5 ต่อเดือนหรือเศษของเดือน ตามมาตรา 70


 เลือก ดาวน์โหลด  เพื่อดาวน์โหลดรายงานผลการพิจารณา





 **แจ้งข้อมูลผู้มีหน้าที่ชำระภาษีแทน**

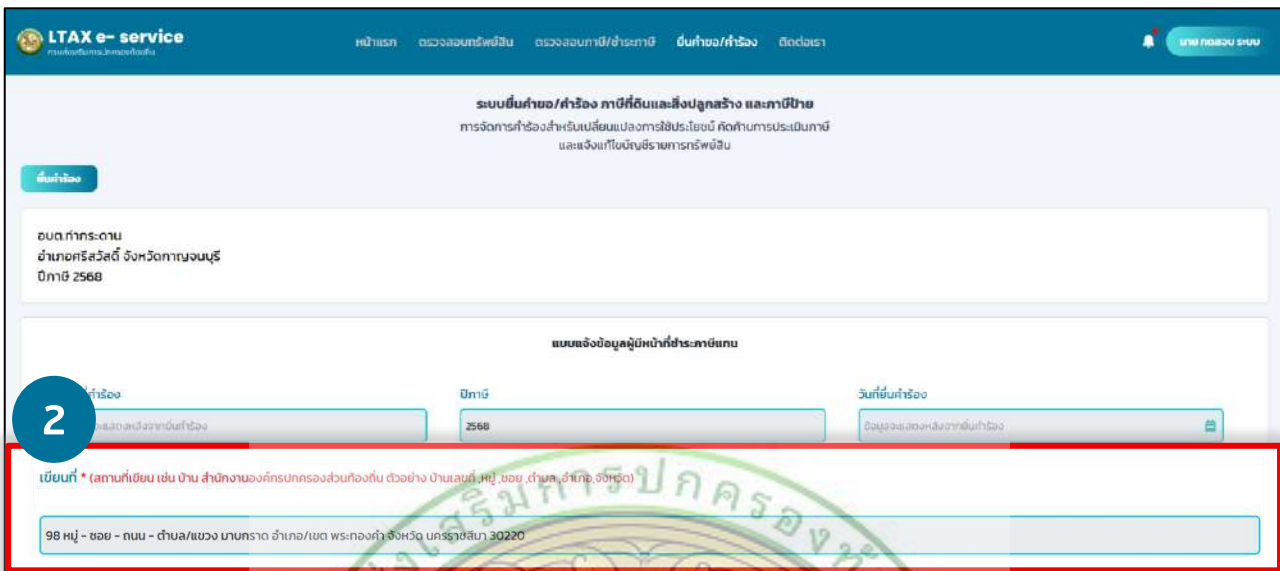
 ผู้เสียภาษีสามารถแจ้งข้อมูลผู้มีหน้าที่ชำระภาษีแทน โดยให้บุคคลดังต่อไปนี้ มีหน้าที่ชำระภาษีแทนผู้เสียภาษี

- 1) ผู้จัดการมรดกหรือทายาท ในกรณีที่ผู้เสียภาษีถึงแก่ความตาย
- 2) ผู้จัดการทรัพย์สิน ในกรณีที่ผู้เสียภาษีเป็นผู้ไม่อยู่ตามประมวลกฎหมายแพ่งและพาณิชย์ว่าด้วยสาบสูญ
- 3) ผู้แทนโดยชอบธรรม ผู้อนุบาลหรือผู้พิทักษ์ ในกรณีที่ผู้เสียภาษีเป็นผู้เยาว์ คนไร้ความสามารถ หรือคนเสมือนไร้ความสามารถ แล้วแต่กรณี
- 4) ผู้แทนของนิติบุคคล ในกรณีที่ผู้เสียภาษีเป็นนิติบุคคล
- 5) ผู้ชำระบัญชี ในกรณีที่ผู้เสียภาษีเป็นนิติบุคคลเลิกกันโดยมีการชำระบัญชี
- 6) เจ้าของรวมคนหนึ่งคนใด ในกรณีที่ทรัพย์สินที่ต้องเสียภาษีเป็นของบุคคลหลายคนรวมกัน

 เลือก แจ้งข้อมูลผู้มีหน้าที่ชำระภาษีแทน

 เลขที่คำร้อง และวันที่ยื่นคำร้อง ข้อมูลจะแสดงหลังจากยื่นคำร้อง

 ตรวจสอบสถานที่เขียนให้เป็นปัจจุบัน



LTAX e-service
กรมส่งเสริมการค้าระหว่างประเทศ

หน้าแรก ตรวจสอบทรัพย์สิน ตรวจสอบภาษี/ชำระภาษี **ยื่นคำขอ/ชำระ** ติดต่อเรา รายชื่อหน่วยงาน

ระบบยื่นคำขอ/ชำระ ภาษีที่ดินและสิ่งปลูกสร้าง และภาษีป้าย
การจัดการคำขอสำหรับยื่นแปลงการมีประโยชน์ กีดกันการประเมินภาษี และแจ้งแก้ไขข้อมูลผู้ยื่นคำขอ


ยื่นคำขอ

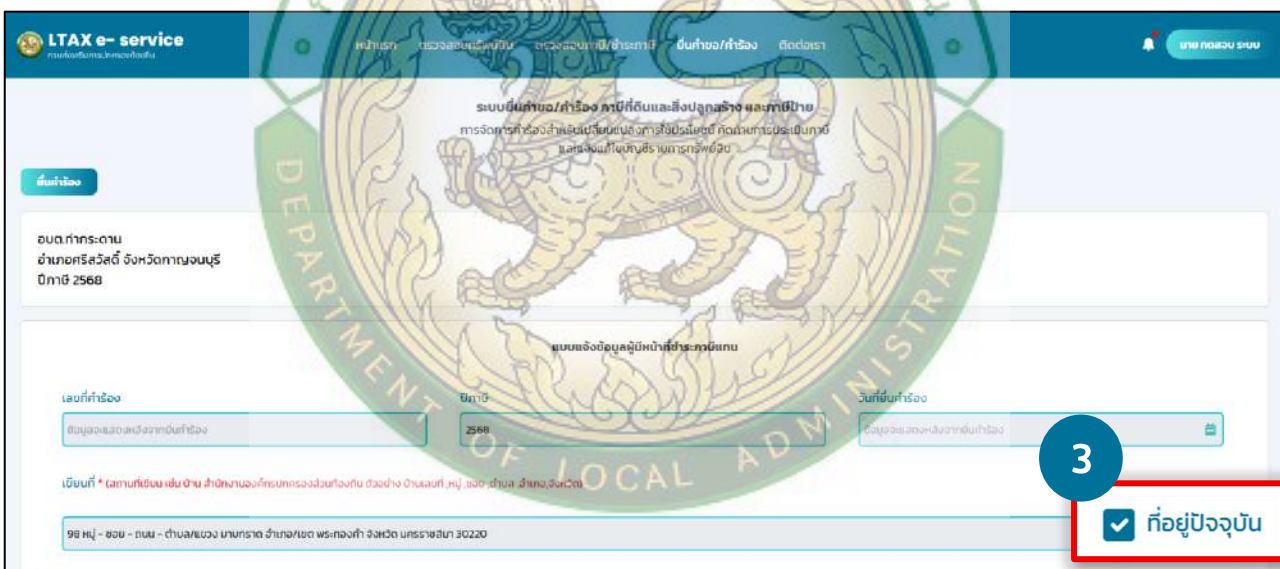
ขอตรวจคำกรณ
อำเภอศรีสวัสดิ์ จังหวัดกาญจนบุรี
ปีภาษี 2568

แบบแจ้งข้อมูลผู้ยื่นคำขอ/ชำระภาษี

เลขที่คำร้อง:
ปีภาษี:
วันที่ยื่นคำร้อง:

2 **เขียนที่ *** (สถานที่เขียน เช่น บ้าน สำนักงานองค์กรปกครองส่วนท้องถิ่น ตัวอย่าง บ้านเลขที่ หมู่ ซอย ตำบล อำเภอ จังหวัด)

 หากสถานที่เขียนเป็นที่ปัจจุบันแล้ว เลือก **ที่อยู่ปัจจุบัน** **ที่อยู่ปัจจุบัน**



LTAX e-service
กรมส่งเสริมการค้าระหว่างประเทศ

หน้าแรก ตรวจสอบทรัพย์สิน ตรวจสอบภาษี/ชำระภาษี **ยื่นคำขอ/ชำระ** ติดต่อเรา รายชื่อหน่วยงาน

ระบบยื่นคำขอ/ชำระ ภาษีที่ดินและสิ่งปลูกสร้าง และภาษีป้าย
การจัดการคำขอสำหรับยื่นแปลงการมีประโยชน์ กีดกันการประเมินภาษี และแจ้งแก้ไขข้อมูลผู้ยื่นคำขอ

ยื่นคำขอ

ขอตรวจคำกรณ
อำเภอศรีสวัสดิ์ จังหวัดกาญจนบุรี
ปีภาษี 2568

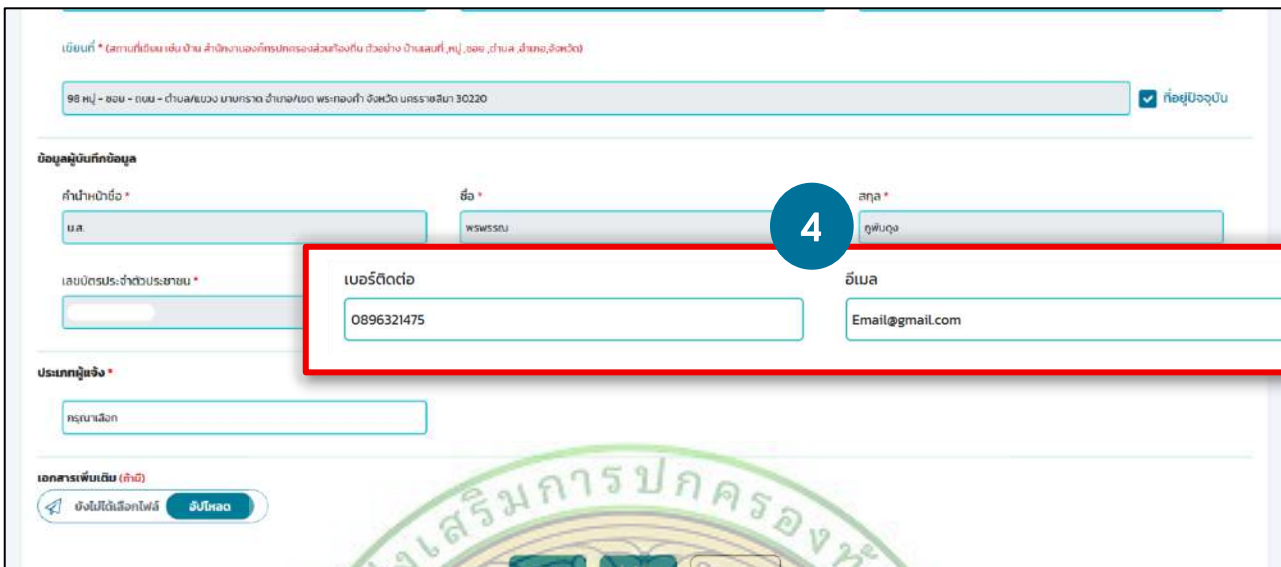
แบบแจ้งข้อมูลผู้ยื่นคำขอ/ชำระภาษี

เลขที่คำร้อง:
ปีภาษี:
วันที่ยื่นคำร้อง:

3 **เขียนที่ *** (สถานที่เขียน เช่น บ้าน สำนักงานองค์กรปกครองส่วนท้องถิ่น ตัวอย่าง บ้านเลขที่ หมู่ ซอย ตำบล อำเภอ จังหวัด)

ที่อยู่ปัจจุบัน


 เบอร์ติดต่อ และอีเมล สามารถแก้ไขได้หากเรียกข้อมูลมาไม่ถูกต้อง

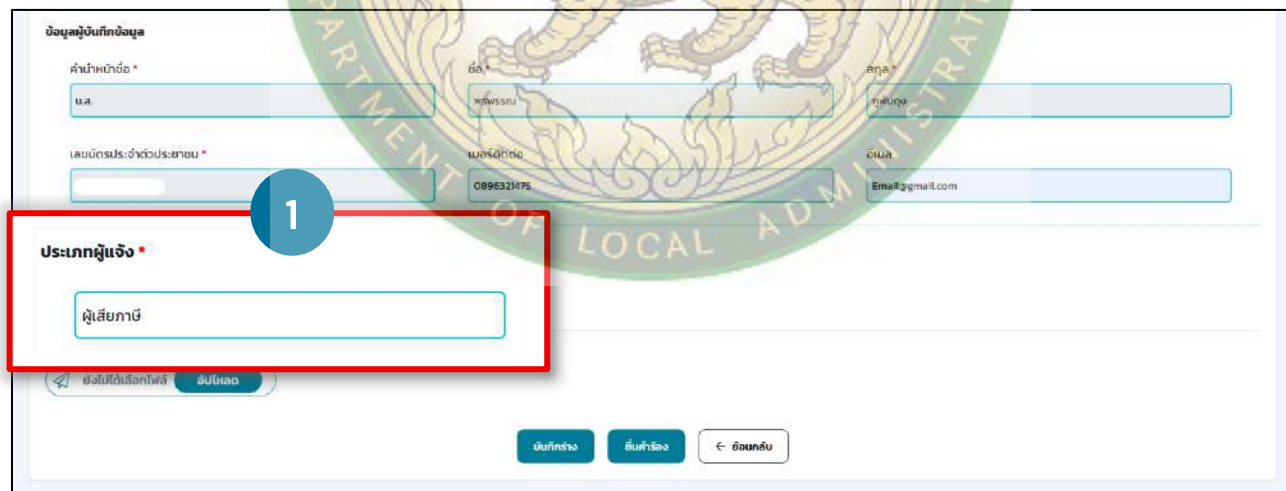


เบอร์ติดต่อ: 0896321475

อีเมล: Email@gmail.com

 กรณียื่นคำร้อง เจ้าของทรัพย์สินเป็นผู้กรอกข้อมูล และมอบหมายให้ผู้แทนจัดการชำระภาษีแทน

 เลือก ประเภทผู้แจ้ง*



ประเภทผู้แจ้ง: ผู้เสียภาษี

 เลือก ในนาม *

ข้อมูลของผู้เสียภาษีที่ต้องการชำระภาษีแทน

2

ในนาม *

กรุณาเลือก

ผู้จัดการบรรดหรือทายาท ในกรณีผู้เสียภาษีซึ่งเสียชีวิต

ผู้จัดการทรัพย์สิน ในกรณีผู้เสียภาษีเป็นผู้เยาว์ตามประมวลกฎหมายแพ่งและพาณิชย์ ว่าด้วยอายุ

ผู้แทนโดยชอบธรรม ผู้ดูแลหรือผู้พิทักษ์ ในกรณีผู้เสียภาษีเป็นผู้เยาว์ คนไร้ความสามารถ หรือคนเสมือนไร้ความสามารถ แลแต่กรณี

ผู้แทนนิติบุคคล ในกรณีผู้เสียภาษีเป็นนิติบุคคล

ผู้ชำระบัญชี ในกรณีผู้เสียภาษีเป็นนิติบุคคลเลิกกิจการโดยมีการชำระบัญชี

เจ้าขอรวมหนี้กันใด ในกรณีที่มีการชำระภาษีเป็นของบุคคลหลายคนรวมกัน

สกุล *

อีเมล

 เลือก คำนำหน้าชื่อ* และกรอก ชื่อ* นามสกุล*

ข้อมูลของผู้เสียภาษีที่ต้องการชำระภาษีแทน

3

ในนาม *

ผู้จัดการบรรดหรือทายาท ในกรณีผู้เสียภาษีซึ่งเสียชีวิต

คำนำหน้าชื่อ *

นาย

ชื่อ *


นาม

สกุล *

ใจดี

ที่อยู่ *

777 แขวงท่าแร้ง เขตบางเขน กรุงเทพฯ

 กรอก เลขบัตรประจำตัวประชาชน* เบอร์โทร อีเมล และที่อยู่*

ข้อมูลของผู้เสียภาษีที่ต้องการชำระภาษีแทน

4

ในนาม *

ผู้จัดการบรรดหรือทายาท ในกรณีผู้เสียภาษีซึ่งเสียชีวิต

คำนำหน้าชื่อ *

นาย

ชื่อ *

นาม

สกุล *

ใจดี

เลขบัตรประจำตัวประชาชน *

1279900127711

เบอร์ติดต่อ

0852147963

อีเมล

-

ที่อยู่ *

777 แขวงท่าแร้ง เขตบางเขน กรุงเทพฯ

บันทึกสร้าง

← ย้อนกลับ

L กรณียื่นผู้มีหน้าที่ชำระภาษีแทนเป็นผู้กรอกข้อมูล เป็นการจัดการมรดก โดยขอบรรณ

เลือก ประเภทผู้แจ้ง*

เลขบัตรประจำตัวประชาชน * เบอร์ติดต่อ อีเมล

0896321475 Email@gmail.com

1

ประเภทผู้แจ้ง *

ผู้มีหน้าที่ชำระภาษีแทน

เลือก ในนาม* ว่าผู้มีหน้าที่ชำระภาษีแทนเนื่องจากเหตุอะไร

ข้อมูลของผู้เสียภาษีที่ต้องการชำระภาษีแทน

2

ผู้จัดการมรดกหรือทายาท ในกรณีที่ผู้เสียภาษีถึงแก่ความตาย

กรุณาเลือก

ผู้จัดการมรดกหรือทายาท ในกรณีที่ผู้เสียภาษีถึงแก่ความตาย

ผู้จัดการทรัพย์สิน ในกรณีที่ผู้เสียภาษีเป็นผู้ไม่อยู่ตามประมวลกฎหมายแพ่งและพาณิชย์ว่าด้วยสาบสูญ

ผู้แทนโดยชอบธรรม ผู้บุพาลหรือผู้พิทักษ์ ในกรณีที่ผู้เสียภาษีเป็นพลเรือน คนไร้ความสามารถ หรือคนเสมือนไร้ความสามารถ แล้วแต่กรณี

เจ้าของรวมคนหนึ่งคนใด ในกรณีที่ทรัพย์สินที่ต้องเสียภาษีเป็นของบุคคลหลายคนรวมกัน

เลือก คำนำหน้าชื่อ* และกรอก ชื่อ* นามสกุล*

ผู้จัดการมรดกหรือทายาท ในกรณีที่ผู้เสียภาษีถึงแก่ความตาย

3

คำนำหน้าชื่อ * ชื่อ * สกุล *

น.ส. อ. ส. น. ร. อ. ร. อ.

กรอก เลขบัตรประจำตัวประชาชน* เบอร์โทร อีเมล และที่อยู่*

คำนำหน้าชื่อ * ชื่อ * สกุล *

น.ส. อ. ส. น. ร. อ. ร. อ.


เลขบัตรประจำตัวประชาชน * เบอร์ติดต่อ อีเมล

1279988127799 0659682823 -



ที่อยู่ *

777 แขวงท่าแร้ง เขตบางเขน กรุงเทพฯ

4


 เลือก เอกสารเพิ่มเติม



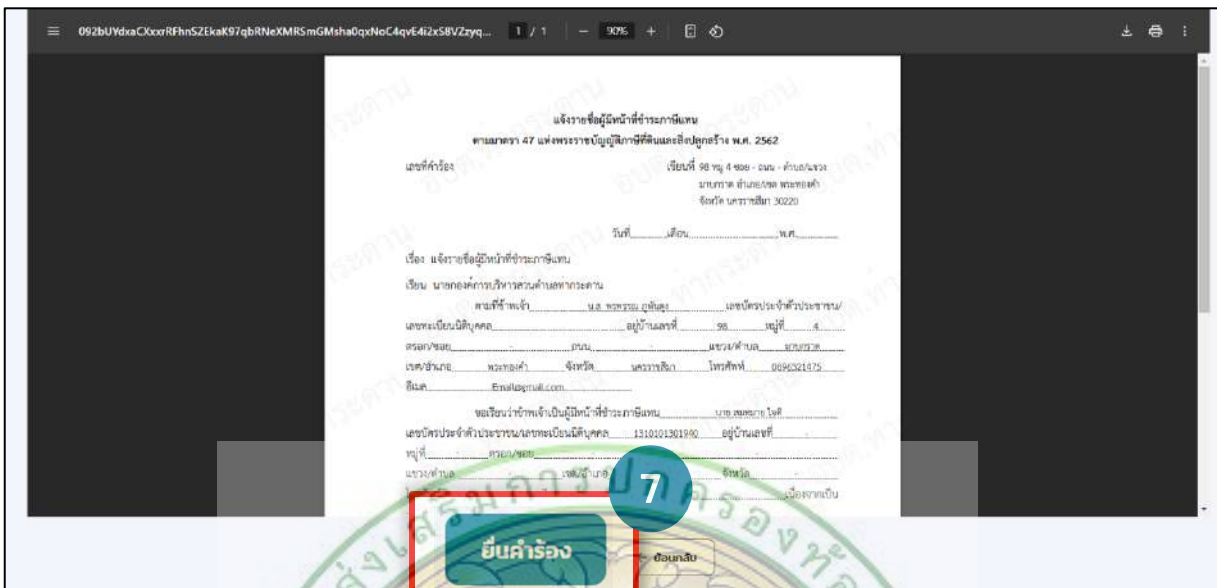
 เมื่อกรอกข้อมูลคำร้อง/คำขอเรียบร้อยแล้ว เลือก บันทึกร่าง 



 ระบบจะแสดงตัวอย่างคำร้องที่บันทึกร่าง ผู้ที่ยื่นคำร้องสามารถตรวจสอบก่อน
กดยื่นคำร้อง



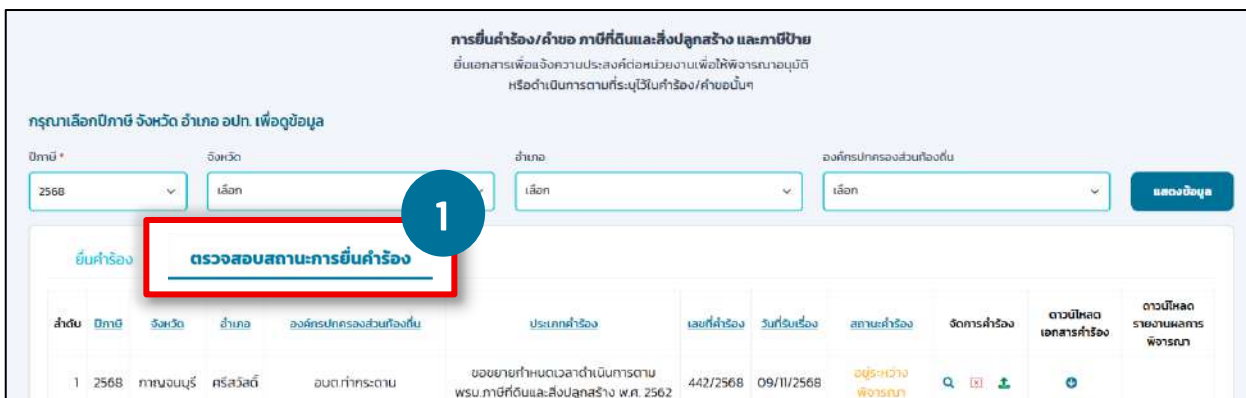
เลือก ยื่นคำร้อง ยื่นคำร้อง เมื่อตรวจสอบเรียบร้อยแล้ว




ระบบจะแสดงข้อความ บันทึกข้อมูลเรียบร้อยแล้ว



เลือก ตรวจสอบสถานะการยื่นคำร้อง ตรวจสอบสถานะการยื่นคำร้อง



 จะแสดงข้อมูลคำร้องที่ยื่นไป


การยื่นคำร้อง/คำขอ ภาษีที่ดินและสิ่งปลูกสร้าง และภาษีป้าย
ยื่นเอกสารเพื่อแจ้งความประสงค์ต่อหน่วยงานเพื่อพิจารณาอนุมัติ หรือดำเนินการตามที่ระบุไว้ในคำร้อง/คำขออื่นๆ

กรุณาเลือกปีภาษี จังหวัด อำเภอ ออก. เพื่อดูข้อมูล

ปีภาษี* 2568 | จังหวัด เลือก | อำเภอ เลือก | องค์การปกครองส่วนท้องถิ่น เลือก | **แสดงข้อมูล**

ยื่นคำร้อง | **ตรวจสอบสถานะการยื่นคำร้อง**

ลำดับ	ปีภาษี	จังหวัด	อำเภอ	องค์การปกครองส่วนท้องถิ่น	ประเภทคำร้อง	เลขที่คำร้อง	วันรับเรื่อง	สถานะคำร้อง	จัดการคำร้อง	ดาวน์โหลดเอกสารคำร้อง	ดาวน์โหลดรายงานผลการพิจารณา
1	2568	กาญจนบุรี	ท่ามะกา	อบต.ตะคร้ำเอน	แจ้งข้อมูลผู้มีหน้าที่ชำระภาษีแทน	443/2568	09/11/2568	รอเจ้าหน้าที่รับเรื่อง			

 สามารถตรวจสอบสถานะคำร้องได้ที่หัวข้อ สถานะคำร้อง



การยื่นคำร้อง/คำขอ ภาษีที่ดินและสิ่งปลูกสร้าง และภาษีป้าย
ยื่นเอกสารเพื่อแจ้งความประสงค์ต่อหน่วยงานเพื่อพิจารณาอนุมัติ หรือดำเนินการตามที่ระบุไว้ในคำร้อง/คำขออื่นๆ

กรุณาเลือกปีภาษี จังหวัด อำเภอ ออก. เพื่อดูข้อมูล

ปีภาษี* 2568 | จังหวัด เลือก | อำเภอ เลือก | องค์การปกครองส่วนท้องถิ่น เลือก | **แสดงข้อมูล**

ยื่นคำร้อง | **ตรวจสอบสถานะการยื่นคำร้อง**

ลำดับ	ปีภาษี	จังหวัด	อำเภอ	องค์การปกครองส่วนท้องถิ่น	ประเภทคำร้อง	เลขที่คำร้อง	วันรับเรื่อง	สถานะคำร้อง	จัดการคำร้อง	ดาวน์โหลดเอกสารคำร้อง	ดาวน์โหลดรายงานผลการพิจารณา
1	2568	กาญจนบุรี	ท่ามะกา	อบต.ตะคร้ำเอน	แจ้งข้อมูลผู้มีหน้าที่ชำระภาษีแทน	443/2568	09/11/2568	รอเจ้าหน้าที่รับเรื่อง			
2	2568	กาญจนบุรี	ศรีสวัสดิ์	อบต.ท่ากระดาน	ขอขยายกำหนดเวลาดำเนินการตามพรบ. ภาษีที่ดินและสิ่งปลูกสร้าง พ.ศ. 2562	442/2568	09/11/2568	รอดำเนินการ			

 สามารถตรวจสอบคำร้องที่ยื่นไปได้ เลือก ดูข้อมูล 

การยื่นคำร้อง/คำขอ ภาษีที่ดินและสิ่งปลูกสร้าง และภาษีป้าย
ยื่นเอกสารเพื่อแจ้งความประสงค์ต่อหน่วยงานเพื่อพิจารณาอนุมัติ หรือดำเนินการตามที่ระบุไว้ในคำร้อง/คำขออื่นๆ

กรุณาเลือกปีภาษี จังหวัด อำเภอ ออก. เพื่อดูข้อมูล

ปีภาษี* 2568 | จังหวัด เลือก | อำเภอ เลือก | องค์การปกครองส่วนท้องถิ่น เลือก | **แสดงข้อมูล**

ยื่นคำร้อง | **ตรวจสอบสถานะการยื่นคำร้อง**

ลำดับ	ปีภาษี	จังหวัด	อำเภอ	องค์การปกครองส่วนท้องถิ่น	ประเภทคำร้อง	เลขที่คำร้อง	วันรับเรื่อง	สถานะคำร้อง	จัดการคำร้อง	ดาวน์โหลดเอกสารคำร้อง	ดาวน์โหลดรายงานผลการพิจารณา
1	2568	กาญจนบุรี	ท่ามะกา	อบต.ตะคร้ำเอน	แจ้งข้อมูลผู้มีหน้าที่ชำระภาษีแทน	443/2568	09/11/2568	รอดำเนินการ			
2	2568	กาญจนบุรี	ศรีสวัสดิ์	อบต.ท่ากระดาน	ขอขยายกำหนดเวลาดำเนินการตามพรบ. ภาษีที่ดินและสิ่งปลูกสร้าง พ.ศ. 2562	442/2568	09/11/2568	รอดำเนินการ			


 เลือก ลบข้อมูล  หากไม่ต้องการยื่นคำร้อง

การยื่นคำร้อง/คำขอ ภาษีที่ดินและสิ่งปลูกสร้าง และภาษีป้าย
ยื่นเอกสารเพื่อแจ้งความประสงค์ต่อหน่วยงานเพื่อให้พิจารณาอนุมัติ หรือดำเนินการตามที่ระบุไว้ในคำร้อง/คำขออื่นๆ

กรุณาเลือกปีภาษี จังหวัด อำเภอ อปท. เพื่อดูข้อมูล

ปีภาษี * 2568 | จังหวัด เลือก | อำเภอ เลือก | องค์การปกครองส่วนท้องถิ่น เลือก | แสดงข้อมูล

ยื่นคำร้อง **ตรวจสอบสถานะการยื่นคำร้อง**

ลำดับ	ปีภาษี	จังหวัด	อำเภอ	องค์การปกครองส่วนท้องถิ่น	ประเภทคำร้อง	เลขที่คำร้อง	วันที่รับเรื่อง	สถานะคำร้อง	ดาวน์โหลดเอกสารคำร้อง	ดาวน์โหลดรายงานผลการพิจารณา
1	2568	กาญจนบุรี	ท่ามะกา	อบต.ตะคร้ำเอน	แจ้งขออนุญาตยื่นคำชำระภาษีแทน	443/2568	09/11/2568	รอเจ้าหน้าที่รับเรื่อง		
2	2568	กาญจนบุรี	ศรีสวัสดิ์	อบต.ท่าพระตาน	ขอย้ายกำหนดเวลาดำเนินการตาม พรบ.ภาษีที่ดินและสิ่งปลูกสร้าง พ.ศ. 2562	442/2568	09/11/2568	อยู่ระหว่างพิจารณา		


 เลือก แก้ไขข้อมูล  เพื่อแก้ไขข้อมูลต่อ

การยื่นคำร้อง/คำขอ ภาษีที่ดินและสิ่งปลูกสร้าง และภาษีป้าย
ยื่นเอกสารเพื่อแจ้งความประสงค์ต่อหน่วยงานเพื่อให้พิจารณาอนุมัติ หรือดำเนินการตามที่ระบุไว้ในคำร้อง/คำขออื่นๆ

กรุณาเลือกปีภาษี จังหวัด อำเภอ อปท. เพื่อดูข้อมูล

ปีภาษี * 2568 | จังหวัด เลือก | อำเภอ เลือก | องค์การปกครองส่วนท้องถิ่น เลือก | แสดงข้อมูล

ยื่นคำร้อง **ตรวจสอบสถานะการยื่นคำร้อง**

ลำดับ	ปีภาษี	จังหวัด	อำเภอ	องค์การปกครองส่วนท้องถิ่น	ประเภทคำร้อง	เลขที่คำร้อง	วันที่รับเรื่อง	สถานะคำร้อง	ดาวน์โหลดเอกสารคำร้อง	ดาวน์โหลดรายงานผลการพิจารณา
1	2568	กาญจนบุรี	ท่ามะกา	อบต.ตะคร้ำเอน	แจ้งขออนุญาตยื่นคำชำระภาษีแทน	443/2568	09/11/2568	รอเจ้าหน้าที่รับเรื่อง		
2	2568	กาญจนบุรี	ศรีสวัสดิ์	อบต.ท่าพระตาน	ขอย้ายกำหนดเวลาดำเนินการตาม พรบ.ภาษีที่ดินและสิ่งปลูกสร้าง พ.ศ. 2562	442/2568	09/11/2568	อยู่ระหว่างพิจารณา		


 เลือก ดาวน์โหลด  เพื่อดาวน์โหลดคำร้อง

การยื่นคำร้อง/คำขอ ภาษีที่ดินและสิ่งปลูกสร้าง และภาษีป้าย
ยื่นเอกสารเพื่อแจ้งความประสงค์ต่อหน่วยงานเพื่อให้พิจารณาอนุมัติ หรือดำเนินการตามที่ระบุไว้ในคำร้อง/คำขออื่นๆ

กรุณาเลือกปีภาษี จังหวัด อำเภอ อปท. เพื่อดูข้อมูล

ปีภาษี * 2568 | จังหวัด เลือก | อำเภอ เลือก | องค์การปกครองส่วนท้องถิ่น เลือก | แสดงข้อมูล

ยื่นคำร้อง **ตรวจสอบสถานะการยื่นคำร้อง**

ลำดับ	ปีภาษี	จังหวัด	อำเภอ	องค์การปกครองส่วนท้องถิ่น	ประเภทคำร้อง	เลขที่คำร้อง	วันที่รับเรื่อง	สถานะคำร้อง	ดาวน์โหลดเอกสารคำร้อง	ดาวน์โหลดรายงานผลการพิจารณา
1	2568	กาญจนบุรี	ท่ามะกา	อบต.ตะคร้ำเอน	แจ้งขออนุญาตยื่นคำชำระภาษีแทน	443/2568	09/11/2568	รอเจ้าหน้าที่รับเรื่อง		
2	2568	กาญจนบุรี	ศรีสวัสดิ์	อบต.ท่าพระตาน	ขอย้ายกำหนดเวลาดำเนินการตาม พรบ.ภาษีที่ดินและสิ่งปลูกสร้าง พ.ศ. 2562	442/2568	09/11/2568	อยู่ระหว่างพิจารณา		











 เลือก ตาวนโหนด  เพื่อตาวนโหนดรายงานผลการพิจารณา

การยื่นคำร้อง/คำขอ ภาษีที่ดินและสิ่งปลูกสร้าง และภาษีป้าย
ยื่นเอกสารเพื่อแจ้งความประสงค์ขอหน่วยงาน เพื่อให้พิจารณาอนุมัติ หรือดำเนินการตามที่ระบุไว้ในคำร้อง/คำขออื่นๆ

กรุณาเลือกปีภาษี จังหวัด อำเภอ อปท. เพื่อดูข้อมูล


ปีภาษี * 2568 | จังหวัด เลือก | อำเภอ เลือก | องค์การปกครองส่วนท้องถิ่น เลือก | แสดงข้อมูล

ยื่นคำร้อง ตรวจสอบสถานะการยื่นคำร้อง

ลำดับ	ปีภาษี	จังหวัด	อำเภอ	องค์การปกครองส่วนท้องถิ่น	ประเภทคำร้อง	เลขที่คำร้อง	วันที่รับเรื่อง	สถานะคำร้อง	จัดการคำร้อง	ดาวน์โหลดเอกสารคำร้อง	ดาวน์โหลดรายงานผลการพิจารณา
1	2568	กาญจนบุรี	ท่ามะกา	อบต.ตะคร้อ	แจ้งข้อมูลผู้มีหน้าที่ชำระภาษีแทน	443/2568	09/11/2568	รอเจ้าหน้าที่รับเรื่อง	  		
2	2568	กาญจนบุรี	ศรีสวัสดิ์	อบต.ท่ากระดาน	ขอย้ายกำหนดเวลาดำเนินการตาม พรบ. ภาษีที่ดินและสิ่งปลูกสร้าง พ.ศ. 2562	442/2568	09/11/2568	อยู่ระหว่างพิจารณา	  		


 **ขอตูละการชำระภาษี**

 การคัดค้านและการอุทธรณ์ไม่เป็นการขอตูละการชำระภาษี เว้นแต่ผู้เสียภาษีได้ยื่นคำร้องขอให้ขอตูละการชำระภาษีไว้ก่อน สามารถทำได้ ดังนี้

 เลือก แจ้งขอตูละการชำระภาษีที่ดินและสิ่งปลูกสร้าง


เลือกประเภทคำร้อง

ภาษีที่ดินและสิ่งปลูกสร้าง | ภาษีป้าย




แก้ไขบัญชีรายการทรัพย์สิน (ก.ด.ส. 3, 4)

กรณีมีข้อมูลรายการที่ดินและสิ่งปลูกสร้างไม่ถูกต้อง




เปลี่ยนแปลงการใช้ประโยชน์ (ก.ด.ส. 5)

กรณีการใช้ประโยชน์เปลี่ยนแปลงไป อันมีผลให้ที่ดินหรือสิ่งปลูกสร้างต้องเสียภาษีในอัตราที่สูงขึ้นหรือลดลง




ขอย้ายระยะเวลาชำระภาษี (เฉพาะราย)

กรณีไม่สามารถชำระภาษีตามเวลาที่กำหนด ขอย้ายให้ขอขยายกำหนดชำระตามเวลา




แจ้งข้อมูลผู้มีหน้าที่ชำระภาษีแทน

มี อปท. แจ้งประเมินภาษีไปยังผู้มีชำระภาษีแทน ตามมาตรา 4




ขอตูละการชำระภาษี

การคัดค้านและอุทธรณ์ภาษีไม่เป็นการขอตูละการชำระภาษีผู้เสียภาษียังคงมีหน้าที่ชำระภาษีภายในเวลาที่กำหนด




คัดค้านการประเมินภาษีหรือเรียกเก็บภาษี (ก.ด.ส. 10)

ยื่นคัดค้านต่อผู้บริหารท้องถิ่นภายใน 30 วันนับแต่ได้รับแจ้งประเมินภาษี




อุทธรณ์การประเมินภาษี

ยื่นอุทธรณ์ต่อคณะกรรมการพิจารณาอุทธรณ์จังหวัด ภายใน 30 วันนับแต่ได้รับแจ้งผลพิจารณาคัดค้าน



ขอรับเงินคืน (ก.ด.ส. 9)

ยื่นคำร้องต่อผู้บริหารท้องถิ่น ภายใน 30 วันนับแต่วันชำระภาษี



ขอผ่อนชำระภาษี

ค่าภาษีตั้งแต่ 3,000 บาทขึ้นไป สามารถขอผ่อนชำระได้ 3 งวด งวดละไม่เกิน 4 ง.คืน



ตรวจสอบข้อมูลการระงับจดทะเบียนสิทธิและนิติกรรม

ผู้มีหน้าที่ชำระภาษี อปท. จะถูกแจ้งระงับการจดทะเบียนสิทธิและนิติกรรม

← ย้อนกลับ

เลขที่คำร้อง และวันที่ยื่นคำร้อง ข้อมูลจะแสดงหลังจกยื่นคำร้อง

คำร้องขอการชำระภาษีที่ดินและสิ่งปลูกสร้าง
ตามมาตรา 73 วรรคห้า แห่งพระราชบัญญัติภาษีที่ดินและสิ่งปลูกสร้าง พ.ศ. 2562

เลขที่คำร้อง:

ปีภาษี: 2568

วันที่ยื่นคำร้อง:

เขียนที่ * (สถานที่เขียน เช่น บ้าน สำนักงานของกรมการปกครองส่วนท้องถิ่น ตัวอย่าง บ้านเลขที่ หมู่ ซอย ตำบล อำเภอ จังหวัด)

ที่อยู่ปัจจุบัน

ข้อมูลผู้เสียภาษี

คำนำหน้าชื่อ * ชื่อ * สกุล *

เลขบัตรประจำตัวประชาชน * เบอร์ติดต่อ อีเมล

ตรวจสอบสถานที่เขียน

คำร้องขอการชำระภาษีที่ดินและสิ่งปลูกสร้าง
ตามมาตรา 73 วรรคห้า แห่งพระราชบัญญัติภาษีที่ดินและสิ่งปลูกสร้าง พ.ศ. 2562

เลขที่คำร้อง:

ปีภาษี: 2568

วันที่ยื่นคำร้อง:

เขียนที่ * (สถานที่เขียน เช่น บ้าน สำนักงานของกรมการปกครองส่วนท้องถิ่น ตัวอย่าง บ้านเลขที่ หมู่ ซอย ตำบล อำเภอ จังหวัด)

ที่อยู่ปัจจุบัน

หากสถานที่เขียนเป็นที่ปัจจุบันแล้ว เลือก ที่อยู่ปัจจุบัน

เลขที่คำร้อง:

ปีภาษี: 2568

วันที่ยื่นคำร้อง:

เขียนที่ * (สถานที่เขียน เช่น บ้าน สำนักงานของกรมการปกครองส่วนท้องถิ่น ตัวอย่าง บ้านเลขที่ หมู่ ซอย ตำบล อำเภอ จังหวัด)

ที่อยู่ปัจจุบัน

เบอร์ติดต่อ และอีเมล สามารถแก้ไขได้หากข้อมูลไม่ถูกต้อง

ข้อมูลผู้เสียภาษี

คำนำหน้าชื่อ * ชื่อ * สกุล *

เลขบัตรประจำตัวประชาชน * เบอร์ติดต่อ อีเมล

ข้อมูลการประเมินภาษี

เลือก ค้นหาหนังสือแจ้งการประเมิน

ค้นหาหนังสือแจ้งการประเมิน

ข้อมูลการประเมินภาษีที่ดินและสิ่งปลูกสร้าง

ค้นหาหนังสือแจ้งการประเมิน

ปีภาษี

หนังสือแจ้งการประเมิน เลขที่ *

ลงวันที่ *

ค่าภาษีที่ดินและสิ่งปลูกสร้าง (บาท) *

กรอก หนังสือแจ้งการประเมิน เลขที่

ข้อมูลการประเมินภาษีที่ดินและสิ่งปลูกสร้าง

ค้นหาหนังสือแจ้งการประเมินภาษี

ปีภาษี

หนังสือแจ้งการประเมิน เลขที่ *

ค่าภาษีที่ดินและสิ่งปลูกสร้าง (บาท) *

จังหวัด

อำเภอ

ผลการค้นหาข้อมูลการประเมินภาษี

ลำดับ	เลือก	ปีภาษี	จังหวัด	อำเภอ	องค์กรปกครองส่วนท้องถิ่น	หนังสือแจ้งการประเมินเลขที่
1	<input type="checkbox"/>	เลือก 2568	กาญจนบุรี	ศรีสวัสดิ์	องค์การฯ.ดาบ	1/2568

หน้า: 10 รายการ

เลือก ค้นหา

ค้นหา

ข้อมูลการประเมินภาษีที่ดินและสิ่งปลูกสร้าง

ค้นหาหนังสือแจ้งการประเมินภาษี

ปีภาษี

หนังสือแจ้งการประเมิน เลขที่ *

ค่าภาษีที่ดินและสิ่งปลูกสร้าง (บาท) *

จังหวัด

อำเภอ

ผลการค้นหาข้อมูลการประเมินภาษี

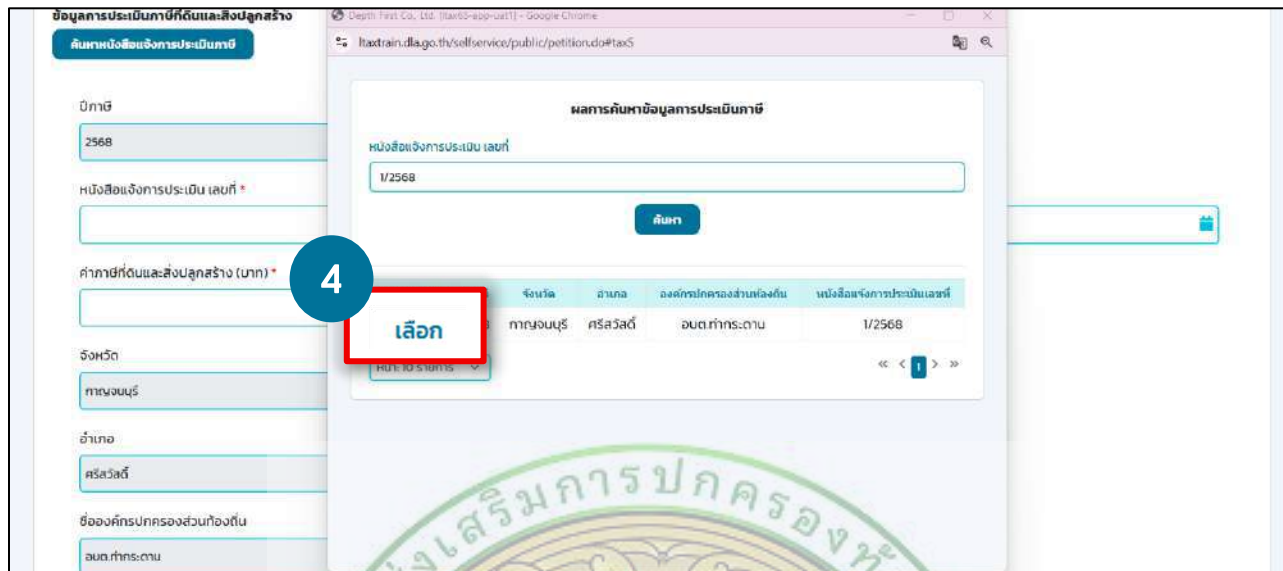
หนังสือแจ้งการประเมิน เลขที่

ค้นหา

ลำดับ	เลือก	ปีภาษี	จังหวัด	อำเภอ	องค์กรปกครองส่วนท้องถิ่น	หนังสือแจ้งการประเมินเลขที่
1	<input type="checkbox"/>	เลือก 2568	กาญจนบุรี	ศรีสวัสดิ์	องค์การฯ.ดาบ	1/2568

หน้า: 10 รายการ

 เลือก **เลือก** รายการประเมินที่ต้องการยื่นคำร้อง



ข้อมูลการประเมินภาษีที่ดินและสิ่งปลูกสร้าง

ค้นหาหนังสือแจ้งการประเมินภาษี

ปีภาษี: 2568

หนังสือแจ้งการประเมิน เลขที่ *
1/2568

ค่าภาษีที่ดินและสิ่งปลูกสร้าง (บาท) *
151,136.50

จังหวัด: กาญจนบุรี

อำเภอ: ศรีสวัสดิ์


ชื่อองค์กรปกครองส่วนท้องถิ่น: อบต.ท่ากระดาน


ผลการค้นหาข้อมูลการประเมินภาษี

หนังสือแจ้งการประเมิน เลขที่: 1/2568

เลือก

จังหวัด	อำเภอ	องค์กรปกครองส่วนท้องถิ่น	หนังสือแจ้งการประเมินเลขที่
กาญจนบุรี	ศรีสวัสดิ์	อบต.ท่ากระดาน	1/2568

 ระบบแสดงข้อมูลผลการค้นหาหนังสือแจ้งการประเมินประกอบไปด้วย ปีภาษี หนังสือแจ้งการประเมิน เลขที่* ลงวันที่* ค่าภาษีที่ดินและสิ่งปลูกสร้าง(บาท) * จังหวัด อำเภอ และชื่อองค์กรปกครองส่วนท้องถิ่น



ข้อมูลการประเมินภาษีที่ดินและสิ่งปลูกสร้าง

ค้นหาหนังสือแจ้งการประเมินภาษี

ปีภาษี: 2568

หนังสือแจ้งการประเมิน เลขที่ *
1/2568

ลงวันที่ *
20/10/2568

ค่าภาษีที่ดินและสิ่งปลูกสร้าง (บาท) *
151,136.50

จังหวัด: กาญจนบุรี

อำเภอ: ศรีสวัสดิ์

ชื่อองค์กรปกครองส่วนท้องถิ่น: อบต.ท่ากระดาน

 กรอก ส่วนต่างค่าภาษีที่เพิ่มขึ้นจากปีก่อน (บาท) *

ข้อมูลการขอเลขการชำระภาษี

6

ค่าภาษีจากปีก่อน (บาท) *

100,000.00

กรณีไม่เป็นการกุลา ส่วนต่างค่าภาษีที่สามารถกุลาได้(บาท) *

รายได้ลดลงจากปีก่อน เนื่องจากน้ำท่วม

เอกสารเพิ่มเติม

+ เพิ่มข้อมูล

บันทึกร่าง < ย้อนกลับ

 กรอก เหตุผลในการขอทุเลาการชำระภาษี *

ข้อมูลการขอเลขการชำระภาษี

ค่าภาษีจากปีก่อน (บาท) *

100,000.00

การคิดคำนวณกรณีไม่เป็นการกุลา ส่วนต่างค่าภาษีที่สามารถกุลาได้(บาท) *

5113650


7

เหตุผลในการขอทุเลาการชำระภาษี *

รายได้ลดลงจากปีก่อน เนื่องจากน้ำท่วม

+ เพิ่มข้อมูล

บันทึกร่าง < ย้อนกลับ

 เอกสารเพิ่มเติม (ถ้ามี)

เอกสารเพิ่มเติม

8


+ เพิ่มข้อมูล

บันทึกร่าง < ย้อนกลับ

เมื่อกรอกข้อมูลคำร้อง/คำขอเรียบร้อยแล้ว เลือก **บันทึกร่าง**




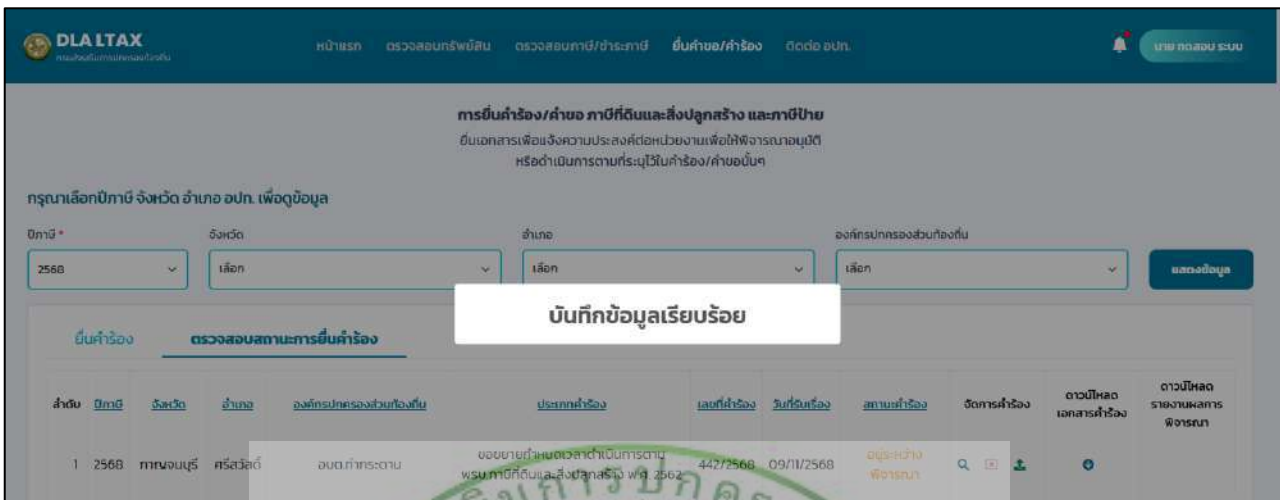
ระบบจะแสดงตัวอย่างคำร้องที่บันทึกร่าง ผู้ที่ยื่นคำร้องสามารถตรวจสอบก่อน
กดยื่นคำร้อง



เลือก **ยื่นคำร้อง** เมื่อตรวจสอบเรียบร้อยแล้ว



 ระบบจะแสดงข้อความ บันทึกข้อมูลเรียบร้อย



DLA ITAX
หน้าแรก ตรวจสอบทรัพย์สิน ตรวจสอบภาษี/ชำระภาษี ยื่นคำขอ/คำร้อง ติดต่อ อบก.

การยื่นคำร้อง/คำขอ ภาษีที่ดินและสิ่งปลูกสร้าง และภาษีป้าย
ยื่นเอกสารเพื่อแจ้งความประสงค์ต่อหน่วยงานเพื่อให้พิจารณาอนุมัติ หรือดำเนินการตามที่ระบุไว้ในคำร้อง/คำขออนุญาต


กรุณาเลือกปีภาษี จังหวัด อำเภอ อบก. เพื่อดูข้อมูล

ปีภาษี * 2568 | จังหวัด เลือก | อำเภอ เลือก | องค์การปกครองส่วนท้องถิ่น เลือก | แสดงข้อมูล

บันทึกข้อมูลเรียบร้อย

ยื่นคำร้อง ตรวจสอบสถานะการยื่นคำร้อง

ลำดับ	ปีภาษี	จังหวัด	อำเภอ	องค์การปกครองส่วนท้องถิ่น	ประเภทคำร้อง	เลขที่คำร้อง	วันที่ยื่นเรื่อง	สถานะคำร้อง	จัดการคำร้อง	ดาวน์โหลดเอกสารคำร้อง	ดาวน์โหลดรายงานผลการพิจารณา
1	2568	กาญจนบุรี	ศรีสวัสดิ์	อบต.ท่ากระดาน	ขอขยายกำหนดเวลาดำเนินการตาม พรบ.ภาษีที่ดินและสิ่งปลูกสร้าง พ.ศ. 2562	442/2568	09/11/2568	อยู่ระหว่างพิจารณา	🔍	📄	🔄

 เลือก ตรวจสอบสถานะการยื่นคำร้อง ตรวจสอบสถานะการยื่นคำร้อง



DLA ITAX
หน้าแรก ตรวจสอบทรัพย์สิน ตรวจสอบภาษี/ชำระภาษี ยื่นคำขอ/คำร้อง ติดต่อ อบก.


การยื่นคำร้อง/คำขอ ภาษีที่ดินและสิ่งปลูกสร้าง และภาษีป้าย
ยื่นเอกสารเพื่อแจ้งความประสงค์ต่อหน่วยงานเพื่อให้พิจารณาอนุมัติ หรือดำเนินการตามที่ระบุไว้ในคำร้อง/คำขออนุญาต

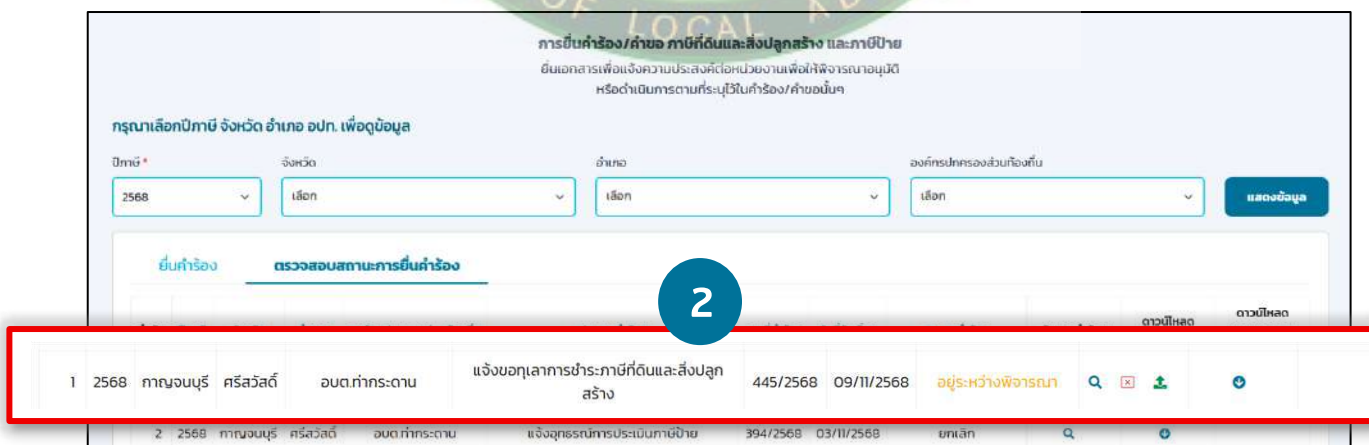
กรุณาเลือกปีภาษี จังหวัด อำเภอ อบก. เพื่อดูข้อมูล

ปีภาษี * 2568 | จังหวัด เลือก | อำเภอ เลือก | องค์การปกครองส่วนท้องถิ่น เลือก | แสดงข้อมูล

ยื่นคำร้อง **ตรวจสอบสถานะการยื่นคำร้อง**

ลำดับ	ปีภาษี	จังหวัด	อำเภอ	องค์การปกครองส่วนท้องถิ่น	ประเภทคำร้อง	เลขที่คำร้อง	วันที่ยื่นเรื่อง	สถานะคำร้อง	จัดการคำร้อง	ดาวน์โหลดเอกสารคำร้อง	ดาวน์โหลดรายงานผลการพิจารณา
1	2568	กาญจนบุรี	ศรีสวัสดิ์	อบต.ท่ากระดาน	ขอขยายกำหนดเวลาดำเนินการตาม พรบ.ภาษีที่ดินและสิ่งปลูกสร้าง พ.ศ. 2562	442/2568	09/11/2568	อยู่ระหว่างพิจารณา	🔍	📄	🔄

 จะแสดงข้อมูลคำร้องที่ขึ้นไป



DLA ITAX
หน้าแรก ตรวจสอบทรัพย์สิน ตรวจสอบภาษี/ชำระภาษี ยื่นคำขอ/คำร้อง ติดต่อ อบก.


การยื่นคำร้อง/คำขอ ภาษีที่ดินและสิ่งปลูกสร้าง และภาษีป้าย
ยื่นเอกสารเพื่อแจ้งความประสงค์ต่อหน่วยงานเพื่อให้พิจารณาอนุมัติ หรือดำเนินการตามที่ระบุไว้ในคำร้อง/คำขออนุญาต

กรุณาเลือกปีภาษี จังหวัด อำเภอ อบก. เพื่อดูข้อมูล

ปีภาษี * 2568 | จังหวัด เลือก | อำเภอ เลือก | องค์การปกครองส่วนท้องถิ่น เลือก | แสดงข้อมูล

ยื่นคำร้อง ตรวจสอบสถานะการยื่นคำร้อง

ลำดับ	ปีภาษี	จังหวัด	อำเภอ	องค์การปกครองส่วนท้องถิ่น	ประเภทคำร้อง	เลขที่คำร้อง	วันที่ยื่นเรื่อง	สถานะคำร้อง	จัดการคำร้อง	ดาวน์โหลดเอกสารคำร้อง	ดาวน์โหลดรายงานผลการพิจารณา
1	2568	กาญจนบุรี	ศรีสวัสดิ์	อบต.ท่ากระดาน	แจ้งขอเลขาธิการเข้าเรื่องภาษีที่ดินและสิ่งปลูกสร้าง	445/2568	09/11/2568	อยู่ระหว่างพิจารณา	🔍	📄	🔄
2	2568	กาญจนบุรี	ศรีสวัสดิ์	อบต.ท่ากระดาน	แจ้งขอทราบกรณีประเมินภาษีป้าย	394/2568	03/11/2568	ยกเลิก	🔍	📄	🔄

 สามารถตรวจสอบสถานะคำร้องได้ที่หัวข้อ **สถานะคำร้อง**


การยื่นคำร้อง/คำขอ ภาษีที่ดินและสิ่งปลูกสร้าง และภาษีป้าย
ยื่นเอกสารเพื่อแจ้งความประสงค์ต่อหน่วยงานเพื่อพิจารณาอนุมัติ หรือดำเนินการตามระเบียบในคำร้อง/คำขออนุญาต

กรุณาเลือกปีภาษี จังหวัด อำเภอ ออก. เพื่อดูข้อมูล

ปีภาษี * 2568 | จังหวัด เลือกลง | อำเภอ เลือกลง | องค์การปกครองส่วนท้องถิ่น เลือกลง | แสดงข้อมูล

ยื่นคำร้อง **ตรวจสอบสถานะการยื่นคำร้อง**

ลำดับ	ปีภาษี	จังหวัด	อำเภอ	องค์การปกครองส่วนท้องถิ่น	ประเภทคำร้อง	เลขที่คำร้อง	วันรับเรื่อง	สถานะ	จัดการคำร้อง	ดาวน์โหลดเอกสารคำร้อง	ดาวน์โหลดรายงานผลการพิจารณา
1	2568	กาญจนบุรี	ศรีสวัสดิ์	อบต.ท่ากระดาน	แจ้งขอลงทุนการเช่า: ภาษีที่ดินและสิ่งปลูกสร้าง	445/2568	03/11/2568	อยู่ระหว่างพิจารณา	🔍	📄	
2	2568	กาญจนบุรี	ศรีสวัสดิ์	อบต.ท่ากระดาน	แจ้งอุทธรณ์การประเมินภาษีป้าย	394/2568	03/11/2568	ยกเลิก	🔍	📄	

 สามารถตรวจสอบคำร้องที่ยื่นไปได้ เลือก **ดูข้อมูล**


การยื่นคำร้อง/คำขอ ภาษีที่ดินและสิ่งปลูกสร้าง และภาษีป้าย
ยื่นเอกสารเพื่อแจ้งความประสงค์ต่อหน่วยงานเพื่อพิจารณาอนุมัติ หรือดำเนินการตามระเบียบในคำร้อง/คำขออนุญาต

กรุณาเลือกปีภาษี จังหวัด อำเภอ ออก. เพื่อดูข้อมูล

ปีภาษี * 2568 | จังหวัด เลือกลง | อำเภอ เลือกลง | องค์การปกครองส่วนท้องถิ่น เลือกลง | แสดงข้อมูล

ยื่นคำร้อง **ตรวจสอบสถานะการยื่นคำร้อง**

ลำดับ	ปีภาษี	จังหวัด	อำเภอ	องค์การปกครองส่วนท้องถิ่น	ประเภทคำร้อง	เลขที่คำร้อง	วันรับเรื่อง	สถานะ	จัดการคำร้อง	ดาวน์โหลดเอกสารคำร้อง	ดาวน์โหลดรายงานผลการพิจารณา
1	2568	กาญจนบุรี	ศรีสวัสดิ์	อบต.ท่ากระดาน	แจ้งขอลงทุนการเช่า: ภาษีที่ดินและสิ่งปลูกสร้าง	445/2568	09/11/2568	อยู่ระหว่างพิจารณา	🔍	📄	
2	2568	กาญจนบุรี	ศรีสวัสดิ์	อบต.ท่ากระดาน	แจ้งอุทธรณ์การประเมินภาษีป้าย	394/2568	03/11/2568	ยกเลิก	🔍	📄	

 เลือก **ลบข้อมูล**  หากไม่ต้องการยื่นคำร้อง



การยื่นคำร้อง/คำขอ ภาษีที่ดินและสิ่งปลูกสร้าง และภาษีป้าย
ยื่นเอกสารเพื่อแจ้งความประสงค์ต่อหน่วยงานเพื่อพิจารณาอนุมัติ หรือดำเนินการตามระเบียบในคำร้อง/คำขออนุญาต

กรุณาเลือกปีภาษี จังหวัด อำเภอ ออก. เพื่อดูข้อมูล

ปีภาษี * 2568 | จังหวัด เลือกลง | อำเภอ เลือกลง | องค์การปกครองส่วนท้องถิ่น เลือกลง | แสดงข้อมูล

ยื่นคำร้อง **ตรวจสอบสถานะการยื่นคำร้อง**

ลำดับ	ปีภาษี	จังหวัด	อำเภอ	องค์การปกครองส่วนท้องถิ่น	ประเภทคำร้อง	เลขที่คำร้อง	วันรับเรื่อง	สถานะ	จัดการคำร้อง	ดาวน์โหลดเอกสารคำร้อง	ดาวน์โหลดรายงานผลการพิจารณา
1	2568	กาญจนบุรี	ศรีสวัสดิ์	อบต.ท่ากระดาน	แจ้งขอลงทุนการเช่า: ภาษีที่ดินและสิ่งปลูกสร้าง	445/2568	09/11/2568	อยู่ระหว่างพิจารณา	🔍	📄	
2	2568	กาญจนบุรี	ศรีสวัสดิ์	อบต.ท่ากระดาน	แจ้งอุทธรณ์การประเมินภาษีป้าย	394/2568	03/11/2568	ยกเลิก	🔍	📄	


 เลือก แก้ไขข้อมูล  เพื่อแก้ไขข้อมูลต่อ

การยื่นคำร้อง/คำขอ ภาษีที่ดินและสิ่งปลูกสร้าง และภาษีป้าย
ยื่นเอกสารเพื่อแจ้งความประสงค์ต่อหน่วยงานเพื่อให้พิจารณาอนุมัติ หรือดำเนินการตามระเบียบในคำร้อง/คำขออื่นๆ

กรุณาเลือกปีภาษี จังหวัด อำเภอ อปท. เพื่อดูข้อมูล

ปีภาษี * 2568 | จังหวัด เลือก | อำเภอ เลือก | องค์การปกครองส่วนท้องถิ่น เลือก | [แสดงข้อมูล](#)

ยื่นคำร้อง **ตรวจสอบสถานะการยื่นคำร้อง**

ลำดับ	ปีภาษี	จังหวัด	อำเภอ	องค์การปกครองส่วนท้องถิ่น	ประเภทคำร้อง	เลขที่คำร้อง	วันรับเรื่อง	สถานะคำร้อง	ดาวน์โหลดเอกสารคำร้อง	ดาวน์โหลดรายงานผลการพิจารณา
1	2568	กาญจนบุรี	ศรีสวัสดิ์	อบต.ท่ากระดาน	แจ้งขอลงทะเบียนภาษีที่ดินและสิ่งปลูกสร้าง	445/2568	09/11/2568	อยู่ระหว่างพิจารณา		
2	2568	กาญจนบุรี	ศรีสวัสดิ์	อบต.ท่ากระดาน	แจ้งอุทธรณ์การประเมินภาษีป้าย	394/2568	03/11/2568	ยกเลิก		

 เลือก ดาวน์โหลด  เพื่อดาวน์โหลดเอกสารคำร้อง

การยื่นคำร้อง/คำขอ ภาษีที่ดินและสิ่งปลูกสร้าง และภาษีป้าย
ยื่นเอกสารเพื่อแจ้งความประสงค์ต่อหน่วยงานเพื่อให้พิจารณาอนุมัติ หรือดำเนินการตามระเบียบในคำร้อง/คำขออื่นๆ

กรุณาเลือกปีภาษี จังหวัด อำเภอ อปท. เพื่อดูข้อมูล

ปีภาษี * 2568 | จังหวัด เลือก | อำเภอ เลือก | องค์การปกครองส่วนท้องถิ่น เลือก | [แสดงข้อมูล](#)

ยื่นคำร้อง **ตรวจสอบสถานะการยื่นคำร้อง**

ลำดับ	ปีภาษี	จังหวัด	อำเภอ	องค์การปกครองส่วนท้องถิ่น	ประเภทคำร้อง	เลขที่คำร้อง	วันรับเรื่อง	สถานะคำร้อง	ดาวน์โหลดเอกสารคำร้อง	ดาวน์โหลดรายงานผลการพิจารณา
1	2568	กาญจนบุรี	ศรีสวัสดิ์	อบต.ท่ากระดาน	แจ้งขอลงทะเบียนภาษีที่ดินและสิ่งปลูกสร้าง	445/2568	09/11/2568	อยู่ระหว่างพิจารณา		
2	2568	กาญจนบุรี	ศรีสวัสดิ์	อบต.ท่ากระดาน	แจ้งอุทธรณ์การประเมินภาษีป้าย	394/2568	03/11/2568	ยกเลิก		

 เลือก ดาวน์โหลด  เพื่อดาวน์โหลดรายงานผลการพิจารณา


การยื่นคำร้อง/คำขอ ภาษีที่ดินและสิ่งปลูกสร้าง และภาษีป้าย
ยื่นเอกสารเพื่อแจ้งความประสงค์ขอหน่วยงานเพื่อไปพิจารณาอนุมัติ หรือดำเนินการตามระเบียบในคำร้อง/คำขอเนั้นจ

กรุณาเลือกปีภาษี จังหวัด อำเภอ ออก. เพื่อดูข้อมูล


ปีภาษี * 2568 | จังหวัด เลือก | อำเภอ เลือก | องค์การปกครองส่วนท้องถิ่น เลือก | [แสดงข้อมูล](#)

ยื่นคำร้อง **ตรวจสอบสถานะการยื่นคำร้อง**

ลำดับ	ปีภาษี	จังหวัด	อำเภอ	องค์การปกครองส่วนท้องถิ่น	ประเภทคำร้อง	เลขที่คำร้อง	วันรับเรื่อง	สถานะคำร้อง	จัดการคำร้อง	ดาวน์โหลดเอกสารคำร้อง	ดาวน์โหลดรายงานผลการพิจารณา
1	2568	กาญจนบุรี	ศรีสวัสดิ์	อบต.ท่ากระดาน	แจ้งขอกุลการชำระภาษีที่ดินและสิ่งปลูกสร้าง	445/2568	09/11/2568	อยู่ระหว่างพิจารณา			
2	2568	กาญจนบุรี	ศรีสวัสดิ์	อบต.ท่ากระดาน	แจ้งอุทธรณ์การประเมินภาษีป้าย	394/2568	03/11/2568	ยกเลิก			


 **คัดค้านการประเมินภาษี หรือเรียกเก็บภาษี (ภ.ด.ส. 10)**

 ผู้เสียภาษีสามารถแจ้งคัดค้านการประเมินภาษี (ภ.ด.ส. 10) ตามหมวดหมู่การคัดค้านได้ กรณี เห็นว่าการประเมินภาษีหรือการเรียกเก็บภาษีนั้นไม่ถูกต้อง

 **เลือก คัดค้านการประเมินภาษี หรือเรียกเก็บภาษี (ภ.ด.ส. 10)**


เลือกประเภทคำร้อง

ภาษีที่ดินและสิ่งปลูกสร้าง | ภาษีป้าย




แก้ไขใบขึ้นรายการทรัพย์สิน (ภ.ด.ส. 3, 4)

กรณียื่นขอรายการที่ดินและสิ่งปลูกสร้างไม่ถูกต้อง




เปลี่ยนแปลงการใช้ประโยชน์ (ภ.ด.ส. 5)

กรณียื่นขอเปลี่ยนแปลงใช้ประโยชน์ที่ดินสิ่งปลูกสร้างภาษีในอัตราที่สูงขึ้นหรือลดลง




ขอย้ายระยะเวลาชำระค่าปรับ (เฉพาะราย)

กรณีไม่สามารถชำระค่าปรับตามเวลาที่กำหนด ให้ขอขานัดผ่อนชำระก่อนครบกำหนดเวลา




แจ้งข้อมูลผู้มีหน้าที่ชำระภาษีแทน

ให้อปท. ข้าราชการเป็นภาษีไปยังผู้มีหน้าที่ชำระ-ทรัพย์สิน ตามมาตรา 47




ขอกุลการชำระภาษี

การคัดค้านและอุทธรณ์ภาษีเป็นการกุศลการชำระภาษีผู้เสียภาษียังคงมีหน้าที่ชำระภาษีภายในเวลาที่กำหนด




คัดค้านการประเมินภาษี หรือเรียกเก็บภาษี (ภ.ด.ส. 10)

ยื่นคัดค้านต่อผู้บริหารท้องถิ่นภายใน 30 วัน นับแต่ได้รับแจ้งประเมินภาษี




กรณีการประเมินภาษี

กรณีคัดค้านกรณีการพิจารณาอุทธรณ์จังหวัดภายใน 30 วัน นับแต่ได้รับแจ้งผลพิจารณาคัดค้าน




ขอรับเงินคืน (ภ.ด.ส. 9)

ยื่นคำร้องต่อผู้บริหารท้องถิ่นภายใน 3 ปี นับแต่วันชำระภาษี



ขอผ่อนชำระภาษี

ค่าภาษีตั้งแต่ 3,000 บาทขึ้นไป สามารถขอผ่อนชำระได้ 3 งวด ระยะเวลาเท่า ๆ กัน



ตรวจสอบข้อมูลการระงับจุดทะเบียนสิทธิ์และนิติกรรม

ผู้มีภาษีค้างชำระกับ อปท. จะถูกแจ้งระงับจุดทะเบียนสิทธิ์และนิติกรรม

[← ย้อนกลับ](#)

เลขที่คำร้อง และวันที่ยื่นคำร้อง ข้อมูลจะแสดงหลังจากยื่นคำร้อง

คำร้องคัดค้านการประเมินภาษีหรือการเรียกเก็บภาษีที่ดินและสิ่งปลูกสร้าง
ตามมาตรา 73 วรรคหนึ่ง แห่งพระราชบัญญัติภาษีที่ดินและสิ่งปลูกสร้าง พ.ศ. 2562 (ก.อ.ส. 10)

เลขที่คำร้อง:

ปีภาษี:

วันที่ยื่นคำร้อง:

เขียนที่ * (สถานที่เขียน เช่น สำนักงานของกรมการคลังส่วนท้องถิ่น ตัวอย่าง บ้านเลขที่ 123 หมู่ 5 ตำบล อำเภอ จังหวัด)

ที่อยู่ปัจจุบัน

ข้อมูลผู้เสียภาษี

สำเนาหน้าชื่อ *

ชื่อ *

สกุล *

เลขบัตรประจำตัวประชาชน *

เบอร์ติดต่อ

อีเมล

ตรวจสอบสถานที่เขียน

คำร้องคัดค้านการประเมินภาษีหรือการเรียกเก็บภาษีที่ดินและสิ่งปลูกสร้าง
ตามมาตรา 73 วรรคหนึ่ง แห่งพระราชบัญญัติภาษีที่ดินและสิ่งปลูกสร้าง พ.ศ. 2562 (ก.อ.ส. 10)

เลขที่คำร้อง:

ปีภาษี:

วันที่ยื่นคำร้อง:

เขียนที่ * (สถานที่เขียน เช่น สำนักงานของกรมการคลังส่วนท้องถิ่น ตัวอย่าง บ้านเลขที่ 123 หมู่ 5 ตำบล อำเภอ จังหวัด)

ข้อมูลผู้เสียภาษี

สำเนาหน้าชื่อ *

ชื่อ *

สกุล *

เลขบัตรประจำตัวประชาชน *

เบอร์ติดต่อ

อีเมล

หากสถานที่เขียนเป็นที่ปัจจุบันแล้ว เลือก ที่อยู่ปัจจุบัน

คำร้องคัดค้านการประเมินภาษีหรือการเรียกเก็บภาษีที่ดินและสิ่งปลูกสร้าง
ตามมาตรา 73 วรรคหนึ่ง แห่งพระราชบัญญัติภาษีที่ดินและสิ่งปลูกสร้าง พ.ศ. 2562 (ก.อ.ส. 10)

เลขที่คำร้อง:

ปีภาษี:

วันที่ยื่นคำร้อง:

เขียนที่ * (สถานที่เขียน เช่น สำนักงานของกรมการคลังส่วนท้องถิ่น ตัวอย่าง บ้านเลขที่ 123 หมู่ 5 ตำบล อำเภอ จังหวัด)

ที่อยู่ปัจจุบัน

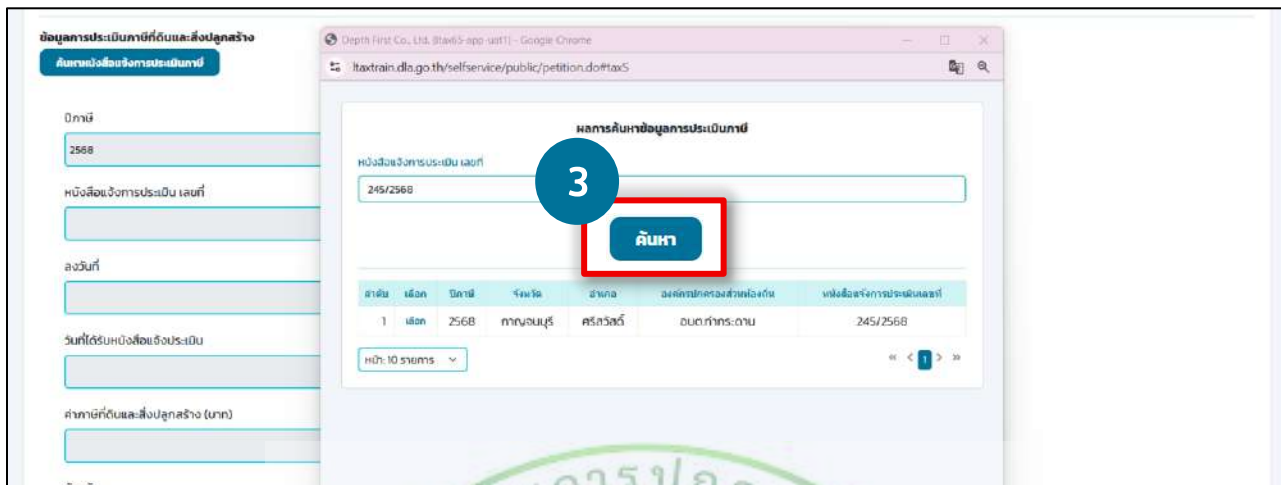
ข้อมูลผู้เสียภาษี

สำเนาหน้าชื่อ *

ชื่อ *

สกุล *

 เลือก ค้นหา



ข้อมูลการประเมินภาษีที่ดินและสิ่งปลูกสร้าง
ค้นหาหนังสือแจ้งการประเมินภาษี

ปีภาษี: 2568

หนังสือแจ้งการประเมิน เลขที่: []

ลงวันที่: []

วันที่ได้รับหนังสือแจ้งประเมิน: []

คำภาษีที่ดินและสิ่งปลูกสร้าง (บาท): []


จังหวัด: []

ผลการค้นหาข้อมูลการประเมินภาษี

หนังสือแจ้งการประเมิน เลขที่: 245/2568

ลำดับ	เลือก	ปีภาษี	จังหวัด	อำเภอ	องค์กรปกครองส่วนท้องถิ่น	หนังสือแจ้งการประเมินเลขที่
1	<input type="checkbox"/>	2568	กาญจนบุรี	ศรีสวัสดิ์	อบต.ท่ากระดาน	245/2568

หน้า: 10 รายการ

 เลือก **เลือก** รายการประเมินที่ต้องการยื่นคำร้อง



ข้อมูลการประเมินภาษีที่ดินและสิ่งปลูกสร้าง
ค้นหาหนังสือแจ้งการประเมินภาษี

ปีภาษี: 2568

หนังสือแจ้งการประเมิน เลขที่: []

ลงวันที่: []

วันที่ได้รับหนังสือแจ้งประเมิน: []

คำภาษีที่ดินและสิ่งปลูกสร้าง (บาท): []


จังหวัด: []

ผลการค้นหาข้อมูลการประเมินภาษี

หนังสือแจ้งการประเมิน เลขที่: 245/2568


ลำดับ	เลือก	ปีภาษี	จังหวัด	อำเภอ	องค์กรปกครองส่วนท้องถิ่น	หนังสือแจ้งการประเมินเลขที่
1	<input type="checkbox"/>	2568	กาญจนบุรี	ศรีสวัสดิ์	อบต.ท่ากระดาน	245/2568

หน้า: 10 รายการ

 ระบบแสดงข้อมูลผลการค้นหาหนังสือแจ้งการประเมินประกอบไปด้วย ปีภาษี หนังสือแจ้งการประเมิน เลขที่ ลงวันที่ วันที่ได้รับหนังสือแจ้งประเมิน ค่าภาษีที่ดินและสิ่งปลูกสร้าง (บาท) จังหวัด อำเภอ และชื่อองค์กรปกครองส่วนท้องถิ่น

5

ปีภาษี	ลงวันที่
<input type="text" value="2568"/>	<input type="text" value="21/10/2568"/>
หนังสือแจ้งการประเมิน เลขที่	
<input type="text" value="654"/>	
ค่าภาษีที่ดินและสิ่งปลูกสร้าง (บาท)	
<input type="text" value="256,139,897,056.00"/>	
จังหวัด	
<input type="text" value="กาญจนบุรี"/>	
อำเภอ	
<input type="text" value="ศรีสวัสดิ์"/>	
ชื่อองค์กรปกครองส่วนท้องถิ่น	
<input type="text" value="อบต.ท่ากระดาน"/>	

 เลือก เรื่องที่ขอคัดค้าน *


6

ข้อมูลคัดค้านการประเมินภาษีที่ดินและสิ่งปลูกสร้าง

เรื่องที่ขอคัดค้าน *

เอกสารเพิ่มเติม

 เพิ่มข้อมูล

 กรอก เหตุผลในการคัดค้าน *

ข้อมูลคัดค้านการประเมินภาษีที่ดินและสิ่งปลูกสร้าง

เรื่องที่ยกคัดค้าน *


คัดค้านการประเมินภาษี

7

เหตุผลในการคัดค้าน *

มูลค่าประเมินที่ดินหรือสิ่งปลูกสร้างสูงเกินความเป็นจริง ข้อมูลที่ดินไม่ชัดเจนหรือขาดเอกสารหลักฐาน

+ เพิ่มข้อมูล

บันทึกสร้าง  ย้อนกลับ

 เอกสารเพิ่มเติม

ข้อมูลคัดค้านการประเมินภาษีที่ดินและสิ่งปลูกสร้าง

เรื่องที่ยกคัดค้าน *

คัดค้านการประเมินภาษี

เหตุผลในการคัดค้าน *

มูลค่าประเมินที่ดินหรือสิ่งปลูกสร้างสูงเกินความเป็นจริง ข้อมูลที่ดินไม่ชัดเจนหรือขาดเอกสารหลักฐาน

เอกสารเพิ่มเติม

8

+ เพิ่มข้อมูล

บันทึกสร้าง  ย้อนกลับ

 เมื่อกรอกข้อมูลคำร้อง/คำขอเรียบร้อยแล้ว เลือก บันทึกสร้าง

เอกสารเพิ่มเติม

+ เพิ่มข้อมูล

9

บันทึกสร้าง  ย้อนกลับ



ระบบจะแสดงตัวอย่างคำร้องที่บันทึกแล้ว ผู้ที่ยื่นคำร้องสามารถตรวจสอบก่อน

กดยื่นคำร้อง

ก.ค.ส. 10

คำร้องคัดค้านการประเมินภาษีหรือการเรียกเก็บภาษีที่ดินและสิ่งปลูกสร้าง
ตามมาตรา 73 วรรคหนึ่ง แห่งพระราชบัญญัติภาษีที่ดินและสิ่งปลูกสร้าง พ.ศ. 2562

เลขที่คำร้อง: _____ วันที่: ๒๕ พฤษภาคม ๒๕๖๒ - ศาลปกครอง
อำเภอราชบุรี จังหวัดราชบุรี
จังหวัด ราชบุรี ๓๐๒๒๐

วันที่ _____ เดือน _____ พ.ศ. _____

เรื่อง ขอร้องคัดค้านการประเมินภาษีหรือการเรียกเก็บภาษีที่ดินและสิ่งปลูกสร้าง
ยื่น นายอดิศัย ธีระวงษ์ พนักงานสอบสวน

ตามที่บันทึกการประเมินได้แจ้งการประเมินหรือเรียกเก็บภาษีที่ดินและสิ่งปลูกสร้างประจำปี
พ.ศ. ๒๕๖๒ ตามหนังสือแจ้งการประเมิน เลขที่ ๒/๒๕๖๒ ลงวันที่ ๒๐/๐๕/๒๕๖๒
ซึ่งกำหนดวันรับเงินที่ ๓๐/๐๕/๒๕๖๒ นั้น

ตามที่ข้าพเจ้า _____ พ.ศ. ๒๕๖๒ อยู่บ้านเลขที่ _____ หมู่บ้าน/ซอย/ตำบล/อำเภอ/จังหวัด/ประเทศ
เลขที่ใบอนุญาต _____ อยู่บ้านเลขที่ _____ หมู่บ้าน/ซอย/ตำบล/อำเภอ/จังหวัด/ประเทศ
ศ.พ. ยื่นขอ _____ จังหวัด _____ โทรศัพท์ _____ ๐๘๖๖๓๒๑๖๖
อีเมล _____ Email:agrya@icm.com ขอคัดค้านการประเมินภาษีหรือการเรียกเก็บ
ภาษีที่ดินและสิ่งปลูกสร้าง

[ยื่นคำร้อง](#) [← ย้อนกลับ](#)



เลือก ยื่นคำร้อง [ยื่นคำร้อง](#) เมื่อตรวจสอบเรียบร้อยแล้ว

ก.ค.ส. 10

คำร้องคัดค้านการประเมินภาษีหรือการเรียกเก็บภาษีที่ดินและสิ่งปลูกสร้าง
ตามมาตรา 73 วรรคหนึ่ง แห่งพระราชบัญญัติภาษีที่ดินและสิ่งปลูกสร้าง พ.ศ. 2562

เลขที่คำร้อง: _____ วันที่: ๒๕ พฤษภาคม ๒๕๖๒ - ศาลปกครอง
อำเภอราชบุรี จังหวัดราชบุรี
จังหวัด ราชบุรี ๓๐๒๒๐

วันที่ _____ เดือน _____ พ.ศ. _____


เรื่อง ขอร้องคัดค้านการประเมินภาษีหรือการเรียกเก็บภาษีที่ดินและสิ่งปลูกสร้าง
ยื่น นายอดิศัย ธีระวงษ์ พนักงานสอบสวน

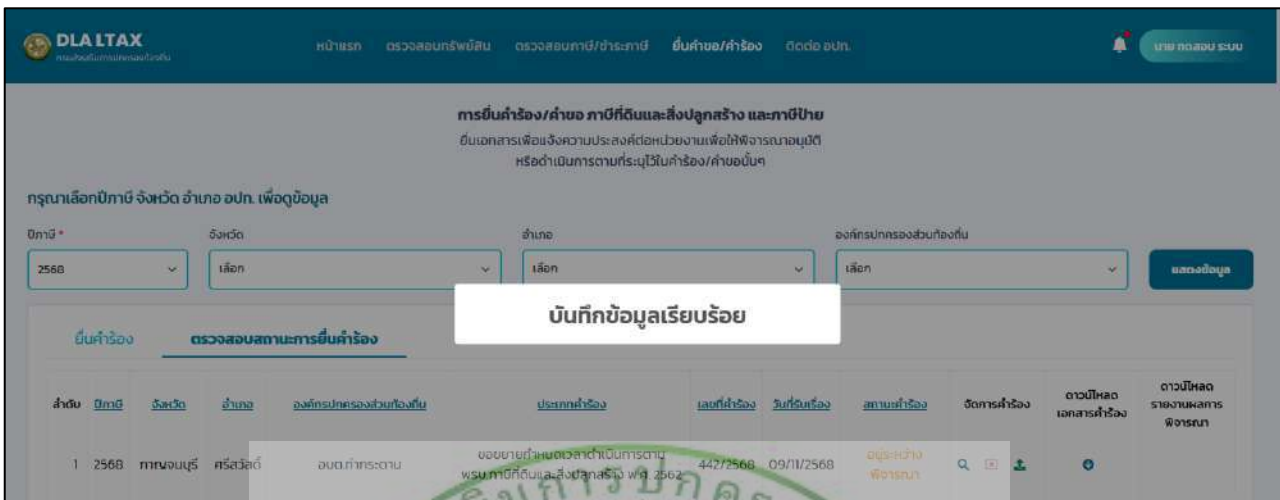
ตามที่บันทึกการประเมินได้แจ้งการประเมินหรือเรียกเก็บภาษีที่ดินและสิ่งปลูกสร้างประจำปี
พ.ศ. ๒๕๖๒ ตามหนังสือแจ้งการประเมิน เลขที่ ๒/๒๕๖๒ ลงวันที่ ๒๐/๐๕/๒๕๖๒
ซึ่งกำหนดวันรับเงินที่ ๓๐/๐๕/๒๕๖๒ นั้น

ตามที่ข้าพเจ้า _____ พ.ศ. ๒๕๖๒ อยู่บ้านเลขที่ _____ หมู่บ้าน/ซอย/ตำบล/อำเภอ/จังหวัด/ประเทศ
เลขที่ใบอนุญาต _____ อยู่บ้านเลขที่ _____ หมู่บ้าน/ซอย/ตำบล/อำเภอ/จังหวัด/ประเทศ
ศ.พ. ยื่นขอ _____ จังหวัด _____ โทรศัพท์ _____ ๐๘๖๖๓๒๑๖๖
อีเมล _____ Email:agrya@icm.com ขอคัดค้านการประเมินภาษีหรือการเรียกเก็บ
ภาษีที่ดินและสิ่งปลูกสร้าง

[ยื่นคำร้อง](#) [← ย้อนกลับ](#)

10

 ระบบจะแสดงข้อความ บันทึกข้อมูลเรียบร้อย



DLA ITAX
หน้าแรก ตรวจสอบทรัพย์สิน ตรวจสอบภาษี/ค่าธรรมเนียม ยื่นคำขอ/คำร้อง ติดต่อขอรับ

การยื่นคำร้อง/คำขอ ภาษีที่ดินและสิ่งปลูกสร้าง และภาษีป้าย
ยื่นเอกสารเพื่อแจ้งความประสงค์ต่อหน่วยงานเพื่อให้พิจารณาอนุมัติ หรือดำเนินการตามที่ระบุไว้ในคำร้อง/คำขออื่นๆ


กรุณาเลือกปีภาษี จังหวัด อำเภอ ออก เพื่อดูข้อมูล

ปีภาษี * 2568 | จังหวัด เลือก | อำเภอ เลือก | องค์การปกครองส่วนท้องถิ่น เลือก | แสดงข้อมูล

บันทึกข้อมูลเรียบร้อย

ยื่นคำร้อง | ตรวจสอบสถานะการยื่นคำร้อง

ลำดับ	ปีภาษี	จังหวัด	อำเภอ	องค์การปกครองส่วนท้องถิ่น	ประเภทคำร้อง	เลขที่คำร้อง	วันที่ยื่นคำร้อง	สถานะคำร้อง	จัดการคำร้อง	ดาวน์โหลดเอกสารคำร้อง	ดาวน์โหลดรายงานผลการพิจารณา
1	2568	กาญจนบุรี	ศรีสวัสดิ์	อบต.ท่ากระดาน	ขอขยายกำหนดเวลาดำเนินการตาม พรบ.ภาษีที่ดินและสิ่งปลูกสร้าง พ.ศ. 2562	447/2568	09/11/2568	อยู่ระหว่างพิจารณา	🔍	📄	📥

 เลือก ตรวจสอบสถานะการยื่นคำร้อง ตรวจสอบสถานะการยื่นคำร้อง



DLA ITAX
หน้าแรก ตรวจสอบทรัพย์สิน ตรวจสอบภาษี/ค่าธรรมเนียม ยื่นคำขอ/คำร้อง ติดต่อขอรับ


การยื่นคำร้อง/คำขอ ภาษีที่ดินและสิ่งปลูกสร้าง และภาษีป้าย
ยื่นเอกสารเพื่อแจ้งความประสงค์ต่อหน่วยงานเพื่อให้พิจารณาอนุมัติ หรือดำเนินการตามที่ระบุไว้ในคำร้อง/คำขออื่นๆ

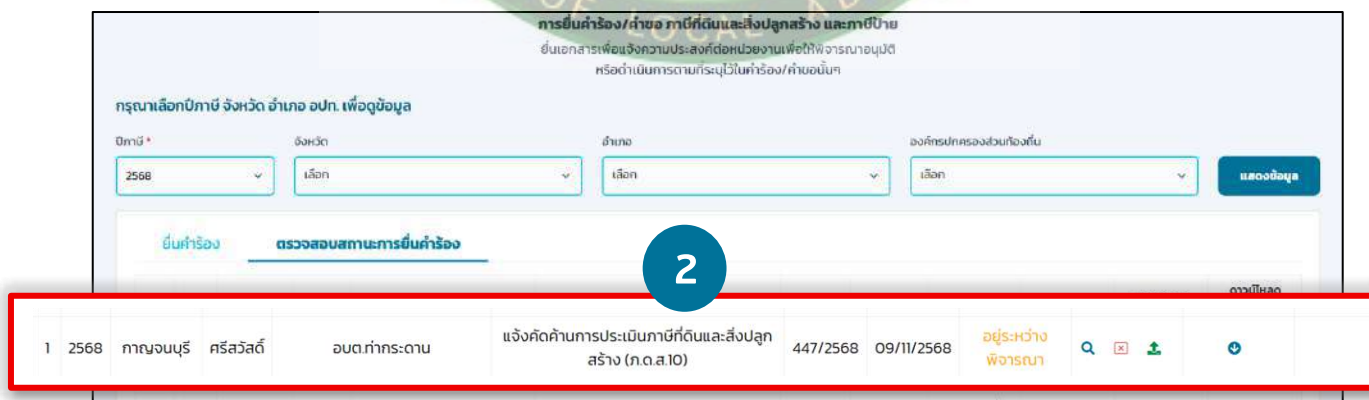
กรุณาเลือกปีภาษี จังหวัด อำเภอ ออก เพื่อดูข้อมูล

ปีภาษี * 2568 | จังหวัด เลือก | อำเภอ เลือก | องค์การปกครองส่วนท้องถิ่น เลือก | แสดงข้อมูล

ยื่นคำร้อง | **ตรวจสอบสถานะการยื่นคำร้อง**

ลำดับ	ปีภาษี	จังหวัด	อำเภอ	องค์การปกครองส่วนท้องถิ่น	ประเภทคำร้อง	เลขที่คำร้อง	วันที่ยื่นคำร้อง	สถานะคำร้อง	จัดการคำร้อง	ดาวน์โหลดเอกสารคำร้อง	ดาวน์โหลดรายงานผลการพิจารณา
1	2568	กาญจนบุรี	ศรีสวัสดิ์	อบต.ท่ากระดาน	แจ้งคัดค้านการประเมินภาษีที่ดินและสิ่งปลูกสร้าง (ภ.ด.ส.10)	447/2568	09/11/2568	อยู่ระหว่างพิจารณา	🔍	📄	📥

 จะแสดงข้อมูลคำร้องที่ขึ้นไป



DLA ITAX
หน้าแรก ตรวจสอบทรัพย์สิน ตรวจสอบภาษี/ค่าธรรมเนียม ยื่นคำขอ/คำร้อง ติดต่อขอรับ

การยื่นคำร้อง/คำขอ ภาษีที่ดินและสิ่งปลูกสร้าง และภาษีป้าย
ยื่นเอกสารเพื่อแจ้งความประสงค์ต่อหน่วยงานเพื่อให้พิจารณาอนุมัติ หรือดำเนินการตามที่ระบุไว้ในคำร้อง/คำขออื่นๆ

กรุณาเลือกปีภาษี จังหวัด อำเภอ ออก เพื่อดูข้อมูล

ปีภาษี * 2568 | จังหวัด เลือก | อำเภอ เลือก | องค์การปกครองส่วนท้องถิ่น เลือก | แสดงข้อมูล

ยื่นคำร้อง | ตรวจสอบสถานะการยื่นคำร้อง

ลำดับ	ปีภาษี	จังหวัด	อำเภอ	องค์การปกครองส่วนท้องถิ่น	ประเภทคำร้อง	เลขที่คำร้อง	วันที่ยื่นคำร้อง	สถานะคำร้อง	จัดการคำร้อง	ดาวน์โหลดเอกสารคำร้อง	ดาวน์โหลดรายงานผลการพิจารณา
1	2568	กาญจนบุรี	ศรีสวัสดิ์	อบต.ท่ากระดาน	แจ้งคัดค้านการประเมินภาษีที่ดินและสิ่งปลูกสร้าง (ภ.ด.ส.10)	447/2568	09/11/2568	อยู่ระหว่างพิจารณา	🔍	📄	📥

สามารถตรวจสอบสถานะคำร้องได้ที่หัวข้อ **สถานะคำร้อง**

การยื่นคำร้อง/คำขอ ภาษีที่ดินและสิ่งปลูกสร้าง และภาษีป้าย
ยื่นเอกสารเพื่อแจ้งความประสงค์ต่อหน่วยงานเพื่อพิจารณาอนุมัติ หรือดำเนินการตามกรณียุติในคำร้อง/คำขออื่นๆ

กรุณาเลือกปีภาษี จังหวัด อำเภอ อปท. เพื่อดูข้อมูล

ปีภาษี * 2568 | จังหวัด เลือกลง | อำเภอ เลือกลง | องค์การปกครองส่วนท้องถิ่น เลือกลง | แสดงข้อมูล

ยื่นคำร้อง **ตรวจสอบสถานะการยื่นคำร้อง**

ลำดับ	ปีภาษี	จังหวัด	อำเภอ	องค์การปกครองส่วนท้องถิ่น	ประเภทคำร้อง	เลขที่คำร้อง	สถานะคำร้อง	ดาวน์โหลดเอกสารคำร้อง	ดาวน์โหลดรายงานผลการพิจารณา
1	2568	กาญจนบุรี	ศรีสวัสดิ์	อบต.ท่ากระดาน	แจ้งคัดค้านการประเมินภาษีที่ดินและสิ่งปลูกสร้าง (ก.ด.ส.10)	447/2568	อยู่ระหว่างพิจารณา		

สามารถตรวจสอบคำร้องที่ยื่นไปได้ เลือก **ดูข้อมูล**

การยื่นคำร้อง/คำขอ ภาษีที่ดินและสิ่งปลูกสร้าง และภาษีป้าย
ยื่นเอกสารเพื่อแจ้งความประสงค์ต่อหน่วยงานเพื่อพิจารณาอนุมัติ หรือดำเนินการตามกรณียุติในคำร้อง/คำขออื่นๆ

กรุณาเลือกปีภาษี จังหวัด อำเภอ อปท. เพื่อดูข้อมูล

ปีภาษี * 2568 | จังหวัด เลือกลง | อำเภอ เลือกลง | องค์การปกครองส่วนท้องถิ่น เลือกลง | แสดงข้อมูล

ยื่นคำร้อง **ตรวจสอบสถานะการยื่นคำร้อง**

ลำดับ	ปีภาษี	จังหวัด	อำเภอ	องค์การปกครองส่วนท้องถิ่น	ประเภทคำร้อง	เลขที่คำร้อง	วันยื่นเรื่อง	สถานะคำร้อง	ดาวน์โหลดเอกสารคำร้อง	ดาวน์โหลดรายงานผลการพิจารณา
1	2568	กาญจนบุรี	ศรีสวัสดิ์	อบต.ท่ากระดาน	แจ้งคัดค้านการประเมินภาษีที่ดินและสิ่งปลูกสร้าง (ก.ด.ส.10)	447/2568	09/11/2568	ดูข้อมูล		

เลือก **ลบข้อมูล** หากไม่ต้องการยื่นคำร้อง



การยื่นคำร้อง/คำขอ ภาษีที่ดินและสิ่งปลูกสร้าง และภาษีป้าย
ยื่นเอกสารเพื่อแจ้งความประสงค์ต่อหน่วยงานเพื่อพิจารณาอนุมัติ หรือดำเนินการตามกรณียุติในคำร้อง/คำขออื่นๆ

กรุณาเลือกปีภาษี จังหวัด อำเภอ อปท. เพื่อดูข้อมูล

ปีภาษี * 2568 | จังหวัด เลือกลง | อำเภอ เลือกลง | องค์การปกครองส่วนท้องถิ่น เลือกลง | แสดงข้อมูล

ยื่นคำร้อง **ตรวจสอบสถานะการยื่นคำร้อง**

ลำดับ	ปีภาษี	จังหวัด	อำเภอ	องค์การปกครองส่วนท้องถิ่น	ประเภทคำร้อง	เลขที่คำร้อง	วันยื่นเรื่อง	สถานะคำร้อง	ดาวน์โหลดเอกสารคำร้อง	ดาวน์โหลดรายงานผลการพิจารณา
1	2568	กาญจนบุรี	ศรีสวัสดิ์	อบต.ท่ากระดาน	แจ้งคัดค้านการประเมินภาษีที่ดินและสิ่งปลูกสร้าง (ก.ด.ส.10)	447/2568	09/11/2568	ลบข้อมูล		


 เลือก แก้ไขข้อมูล  เพื่อแก้ไขข้อมูลต่อ

การยื่นคำร้อง/คำขอ ภาษีที่ดินและสิ่งปลูกสร้าง และภาษีป้าย
ยื่นเอกสารเพื่อแจ้งความประสงค์ขอหน่วยงานเพื่อพิจารณาอนุมัติ หรือดำเนินการตามกรณียุติในคำร้อง/คำขออื่นๆ

กรุณาเลือกปีภาษี จังหวัด อำเภอ ออก. เพื่อดูข้อมูล

ปีภาษี * 2568 | จังหวัด เลือกลง | อำเภอ เลือกลง | องค์การปกครองส่วนท้องถิ่น เลือกลง | **แสดงข้อมูล**

ยื่นคำร้อง **ตรวจสอบสถานะการยื่นคำร้อง**

ลำดับ	ปีภาษี	จังหวัด	อำเภอ	องค์การปกครองส่วนท้องถิ่น	ประเภทคำร้อง	เลขที่คำร้อง	วันที่รับเรื่อง	สถานะคำร้อง	วันที่หมดการพิจารณา	ดาวน์โหลดรายงานผลการพิจารณา
1	2568	กาญจนบุรี	ศรีสวัสดิ์	อบต.ท่ากระดาน	แจ้งคัดค้านการประเมินภาษีที่ดินและสิ่งปลูกสร้าง (ท.ด.ส.10)	447/2568	09/11/2568	อยู่ระหว่างพิจารณา		

 เลือก ดาวน์โหลด  เพื่อดาวน์โหลดเอกสารคำร้อง

การยื่นคำร้อง/คำขอ ภาษีที่ดินและสิ่งปลูกสร้าง และภาษีป้าย
ยื่นเอกสารเพื่อแจ้งความประสงค์ขอหน่วยงานเพื่อพิจารณาอนุมัติ หรือดำเนินการตามกรณียุติในคำร้อง/คำขออื่นๆ

กรุณาเลือกปีภาษี จังหวัด อำเภอ ออก. เพื่อดูข้อมูล

ปีภาษี * 2568 | จังหวัด เลือกลง | อำเภอ เลือกลง | องค์การปกครองส่วนท้องถิ่น เลือกลง | **แสดงข้อมูล**

ยื่นคำร้อง **ตรวจสอบสถานะการยื่นคำร้อง**

ลำดับ	ปีภาษี	จังหวัด	อำเภอ	องค์การปกครองส่วนท้องถิ่น	ประเภทคำร้อง	เลขที่คำร้อง	วันที่รับเรื่อง	สถานะคำร้อง	วันที่หมดการพิจารณา	ดาวน์โหลดรายงานผลการพิจารณา
1	2568	กาญจนบุรี	ศรีสวัสดิ์	อบต.ท่ากระดาน	แจ้งคัดค้านการประเมินภาษีที่ดินและสิ่งปลูกสร้าง (ท.ด.ส.10)	447/2568	09/11/2568	อยู่ระหว่างพิจารณา		

ตัวอย่าง

แจ้งคัดค้านการประเมินภาษีที่ดินและสิ่งปลูกสร้าง (ภ.ด.ส. 10)

ภ.ด.ส. 10

คำร้องคัดค้านการประเมินภาษีหรือการเรียกเก็บภาษีที่ดินและสิ่งปลูกสร้าง
ตามมาตรา 73 วรรคหนึ่ง แห่งพระราชบัญญัติภาษีที่ดินและสิ่งปลูกสร้าง พ.ศ. 2562

เลขที่คำร้อง 66/2568 เขียนที่ 98 หมู่ 4 ซอย - ถนน - ตำบล/แขวง
มบกราต อำเภอ/เขต พระทองคำ
จังหวัด นครราชสีมา 30220

วันที่.....จ.....เดือน.....พฤษภาคม.....พ.ศ.....2568.....

เรื่อง ขอดคัดค้านการประเมินภาษีหรือการเรียกเก็บภาษีที่ดินและสิ่งปลูกสร้าง
เรียน นายกองค้ำการบริหารส่วนตำบลท่ากระดาน

ตามที่พนักงานประเมินได้แจ้งการประเมินหรือเรียกเก็บภาษีที่ดินและสิ่งปลูกสร้างประจำปี
พ.ศ.....2568..... ตามหนังสือแจ้งการประเมิน เลขที่.....1/2568..... ลงวันที่.....30/04/2568.....
ซึ่งข้าพเจ้าได้รับเมื่อวันที่.....30/04/2568..... นั้น

ตอนที่ข้าพเจ้า..... น.ส.พรพรรณ ภูทับคง..... เลขบัตรประจำตัวประชาชน/
เลขทะเบียนนิติบุคคล..... อยู่บ้านเลขที่..... 98..... หมู่ที่..... 4.....
ตรอก/ซอย..... ถนน..... แขวง/ตำบล..... มบกราต.....
เขต อำเภอ..... พระทองคำ..... จังหวัด..... นครราชสีมา..... โทรศัพท์..... 0896321475.....
อีเมล..... ขอยื่นคำร้องคัดค้านการประเมินภาษีหรือการเรียกเก็บ
ภาษีที่ไม่ถูกต้องเนื่องจาก.....
มูลค่าประเมินที่ดินหรือสิ่งปลูกสร้างเกินความเป็นจริง ขอขอลดปรับตามสภาพปัจจุบัน.....

โดยข้าพเจ้าได้แนบเอกสารหลักฐาน จำนวน..... ฉบับ มากเพื่อประกอบการพิจารณาทบทวนการประเมิน
หรือการเรียกเก็บภาษีใหม่

(ลงชื่อ)..... น.ส.พรพรรณ ภูทับคง..... ผู้ยื่นคำร้อง
(..... น.ส.พรพรรณ ภูทับคง.....)

ได้รับคำร้องฉบับนี้ตั้งแต่วันที่.....เดือน..... พ.ศ.....
(ลงชื่อ)..... เจ้าหน้าที่ผู้รับคำร้อง
(.....)

ตำแหน่ง.....





 เลือก ตาวนโหนด  เพื่อตาวนโหนดรายงานผลการพิจารณา

การยื่นคำร้อง/คำขอ ภาษีที่ดินและสิ่งปลูกสร้าง และภาษีป้าย
ยื่นเอกสารเพื่อแจ้งความประสงค์ต่อหน่วยงานเพื่อให้พิจารณาอนุมัติ หรือดำเนินการตามระเบียบในคำร้อง/คำขออื่นๆ

กรุณาเลือกปีภาษี จังหวัด อำเภอ อปท. เพื่อดูข้อมูล


ปีภาษี * 2568 จังหวัด เลือกลง อำเภอ เลือกลง องค์การปกครองส่วนท้องถิ่น เลือกลง [แสดงข้อมูล](#)

ยื่นคำร้อง **ตรวจสอบสถานะการยื่นคำร้อง**

ลำดับ	ปีภาษี	จังหวัด	อำเภอ	องค์การปกครองส่วนท้องถิ่น	ประเภทคำร้อง	เลขที่คำร้อง	วันที่รับเรื่อง	สถานะคำร้อง	จัดการคำร้อง	ตาวนโหนด
1	2568	กาญจนบุรี	ศรีสวัสดิ์	อบต.ท่ากระดาน	แจ้งคัดค้านการประเมินภาษีที่ดินและสิ่งปลูกสร้าง (ก.ด.ส.10)	447/2568	09/11/2568	อยู่ระหว่างพิจารณา	  	

 **อุทธรณ์การประเมินภาษี**

 ผู้เสียภาษีสามารถแจ้งอุทธรณ์การประเมินภาษีได้ กรณีที่ผู้บริหารท้องถิ่นพิจารณา **ไม่เห็นชอบ** กับคำร้องของผู้เสียภาษี ให้ผู้เสียภาษีมีสิทธิอุทธรณ์ต่อคณะกรรมการพิจารณาอุทธรณ์การประเมินภาษี ภายใน 30 วัน นับตั้งแต่ได้รับหนังสือแจ้ง

 เลือก **แจ้งอุทธรณ์การประเมินภาษีที่ดินและสิ่งปลูกสร้าง**


เลือกประเภทคำร้อง

ภาษีที่ดินและสิ่งปลูกสร้าง ภาษีป้าย



แก้ไขบัญชีรายการทรัพย์สิน (ก.ด.ส. 3, 4)

กรณีข้อมูลรายการที่ดินและสิ่งปลูกสร้างไม่



เปลี่ยนแปลงการใช้ประโยชน์ (ก.ด.ส. 5)

กรณีการใช้ประโยชน์เปลี่ยนแปลง



ขอย้ายระยะเวลาชำระภาษี (เฉพาะราย)

ไม่สามารถชำระภาษีค่าเช่าในเวลาที่กำหนด ให้ขอขยายมายกเว้นกรณี



แจ้งข้อมูลผู้มีหน้าที่ชำระภาษีแทน

ให้อปท. แจ้งประเมินภาษีไปยังผู้มีหน้าที่ชำระภาษีแทน ตามมาตรา 47



ขอกุลาการชำระภาษี

การคัดค้านและอุทธรณ์ภาษีไม่เป็น การกุลาการชำระภาษีผู้เสียภาษี ยังคงมีหน้าที่ชำระภาษี ภายในเวลาที่กำหนด



คัดค้านการประเมินหรือเรียกเก็บภาษี (ก.ด.ส. 9)

ยื่นคัดค้านต่อผู้บริหารท้องถิ่น ภายใน 30 วัน นับแต่ได้รับแจ้งประเมิน



อุทธรณ์การประเมินภาษี

ยื่นอุทธรณ์ต่อคณะกรรมการพิจารณาอุทธรณ์จังหวัด ภายใน 30 วันนับแต่ได้รับแจ้งผลการคัดค้าน



ขอรับเงินคืน (ก.ด.ส. 9)

ยื่นคำร้องต่อผู้บริหารท้องถิ่น ภายใน 3 00น.แต่วันชำระภาษี



ขอผ่อนชำระภาษี

ค่าภาษีตั้งแต่ 3,000 บาทขึ้นไป สามารถขอผ่อนชำระได้ 3 งวด งวดละเท่าๆ กัน



ตรวจสอบข้อมูลการระงับจดทะเบียนสิทธิและนิติกรรม

ผู้มีภาษีค้างชำระกับ อปท. จะถูกแจ้งระงับการจดทะเบียนสิทธิและนิติกรรม

[← ย้อนกลับ](#)

เลขที่คำร้อง และวันที่ยื่นคำร้อง ข้อมูลจะแสดงหลังจากรื่นคำร้อง

จรรยาบรรณไม่เห็นชอบกับคำร้องคัดค้านการประเมินภาษีหรือการเรียกเก็บภาษีที่ดินและสิ่งปลูกสร้าง
ตามมาตรา 73 วรรคสี่ แห่งพระราชบัญญัติภาษีที่ดินและสิ่งปลูกสร้าง พ.ศ. 2562

เลขที่คำร้อง:

ปีภาษี:

วันที่ยื่นคำร้อง:

เขียนที่ * (สถานที่เขียน เช่น บ้าน สำนักงานองค์กรปกครองส่วนท้องถิ่น ตัวอย่าง บ้านเลขที่ หมู่ ซอย ตำบล อำเภอ จังหวัด)

ที่อยู่ปัจจุบัน

ข้อมูลผู้เสียภาษี

คำนำหน้าชื่อ * ชื่อ * สกุล *

เลขบัตรประจำตัวประชาชน * เบอร์ติดต่อ อีเมล

ตรวจสอบสถานที่เขียน

จรรยาบรรณไม่เห็นชอบกับคำร้องคัดค้านการประเมินภาษีหรือการเรียกเก็บภาษีที่ดินและสิ่งปลูกสร้าง
ตามมาตรา 73 วรรคสี่ แห่งพระราชบัญญัติภาษีที่ดินและสิ่งปลูกสร้าง พ.ศ. 2562

เลขที่คำร้อง:

ปีภาษี:

วันที่ยื่นคำร้อง:

2 เขียนที่ * (สถานที่เขียน เช่น บ้าน สำนักงานองค์กรปกครองส่วนท้องถิ่น ตัวอย่าง บ้านเลขที่ หมู่ ซอย ตำบล อำเภอ จังหวัด)

ข้อมูลผู้เสียภาษี

คำนำหน้าชื่อ * ชื่อ * สกุล *

เลขบัตรประจำตัวประชาชน * เบอร์ติดต่อ อีเมล

หากสถานที่เขียนเป็นที่ปัจจุบันแล้ว เลือก ที่อยู่ปัจจุบัน

จรรยาบรรณไม่เห็นชอบกับคำร้องคัดค้านการประเมินภาษีหรือการเรียกเก็บภาษีที่ดินและสิ่งปลูกสร้าง
ตามมาตรา 73 วรรคสี่ แห่งพระราชบัญญัติภาษีที่ดินและสิ่งปลูกสร้าง พ.ศ. 2562

เลขที่คำร้อง:


ปีภาษี:

วันที่ยื่นคำร้อง:

เขียนที่ * (สถานที่เขียน เช่น บ้าน สำนักงานองค์กรปกครองส่วนท้องถิ่น ตัวอย่าง บ้านเลขที่ หมู่ ซอย ตำบล อำเภอ จังหวัด)

3 ที่อยู่ปัจจุบัน

ข้อมูลผู้เสียภาษี

 เบอร์ติดต่อ และอีเมล สามารถแก้ไขได้หากข้อมูลไม่ถูกต้อง

ดูกรณีทำสิ่งไม่ชอบกับทำเรื่องคัดค้านการประเมินภาษีหรือการเรียกเก็บภาษีที่ดินและสิ่งปลูกสร้าง ตามมาตรา 73 วรรคสี่ แห่งพระราชบัญญัติภาษีที่ดินและสิ่งปลูกสร้าง พ.ศ. 2562

เลขที่ทำเรื่อง:

ปีภาษี:

วันที่ยื่นทำเรื่อง:

เป็นหนี้ * (สถานะที่โอน เช่น ยาน ยาน้ำของหรือทรัพย์สินส่วนกลางอื่น ตัวอย่าง ยานยนต์ 100 คัน ยาน้ำ 50 คัน)


ก่ออยู่ปัจจุบัน

ข้อมูลผู้เสียภาษี

คำนำหน้าชื่อ *

เบอร์ติดต่อ:

อีเมล:

 ข้อมูลการประเมินภาษีที่ดินและสิ่งปลูกสร้าง

 เลือก ค้นหาหนังสือแจ้งการคัดค้าน [ค้นหาหนังสือแจ้งการคัดค้าน](#)

ข้อมูลการประเมินภาษีที่ดินและสิ่งปลูกสร้าง

ค้นหาหนังสือแจ้งการคัดค้าน

เลขที่ใบเสร็จรับเงิน เลขที่:

ลงวันที่:

วันที่ชำระภาษี:

 กรอก หนังสือคัดค้านการประเมิน เลขที่

ข้อมูลการประเมินภาษีที่ดินและสิ่งปลูกสร้าง

ค้นหาหนังสือแจ้งการคัดค้าน

ปีภาษี:

เลขที่ใบเสร็จรับเงิน เลขที่:


ลงวันที่:

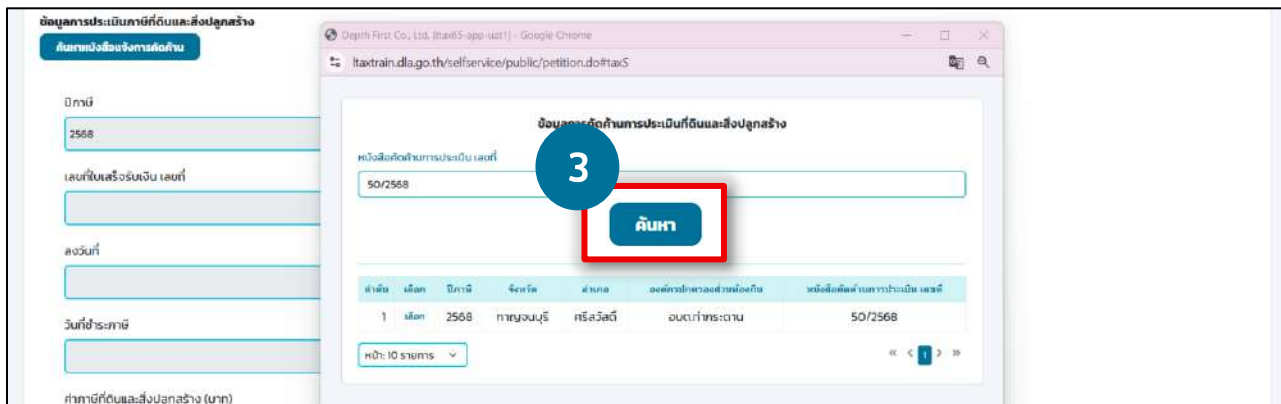
วันที่ชำระภาษี:

ค้นหาหนังสือคัดค้านการประเมิน เลขที่:

ลำดับ	เลขที่	ปีภาษี	จังหวัด	อำเภอ	องค์กรปกครองส่วนท้องถิ่น	หนังสือคัดค้านการประเมิน เลขที่
1	50/2568	2568	กาญจนบุรี	ศรีสวัสดิ์	อบต.ท่าพระ-ตาบ	50/2568


หน้า: 10 รายการ

 เลือก ค้นหา




 เลือก **เลือก** รายการคัดค้านการประเมินที่ดินและสิ่งปลูกสร้างที่ต้องการ
แจ้งอุทธรณ์



 ระบบแสดงข้อมูลผลการค้นหาหนังสือคัดค้านการประเมิน ประกอบด้วย ปีภาษี เลขที่ใบเสร็จรับเงิน เลขที่ ลงวันที่ วันที่ชำระภาษี ค่าภาษีที่ดินและสิ่งปลูกสร้าง (บาท) หนังสือแจ้งคัดค้านการประเมิน เลขที่ ลงวันที่ จังหวัด อำเภอ และชื่อองค์กรปกครองส่วนท้องถิ่น

5

ปีภาษี	ลงวันที่
<input type="text" value="2568"/>	<input type="text" value="21/10/2568"/>
หนังสือแจ้งการประเมิน เลขที่	
<input type="text" value="654"/>	
ค่าภาษีที่ดินและสิ่งปลูกสร้าง (บาท)	
<input type="text" value="256,139,897,056.00"/>	
หนังสือแจ้งคัดค้านการประเมิน เลขที่	ลงวันที่
<input type="text" value="447/2568"/>	<input type="text" value="09/11/2568"/>
จังหวัด	
<input type="text" value="กาญจนบุรี"/>	
อำเภอ	
<input type="text" value="ศรีสวัสดิ์"/>	
ชื่อองค์กรปกครองส่วนท้องถิ่น	
<input type="text" value="อบต.ท่ากระดาน"/>	

 ข้อมูลคัดค้านการประเมินภาษีที่ดินและสิ่งปลูกสร้าง

 เรื่องที่คัดค้าน และเหตุผลในการคัดค้านการประเมินภาษี

1

ข้อมูลคัดค้านการประเมินภาษีที่ดินและสิ่งปลูกสร้าง

เรื่องที่ขอคัดค้าน


เหตุผลในการคัดค้านการประเมินภาษี

realreport.pdf

ข้อมูลการอุทธรณ์ภาษีที่ดินและสิ่งปลูกสร้าง

เหตุผลการอุทธรณ์ *

เอกสารเพิ่มเติม

 เพิ่มข้อมูล

 ดาวน์โหลดรายงานผลการพิจารณา


ข้อมูลคดีด้านการประเมินภาษีที่ดินและสิ่งปลูกสร้าง


เรื่องที่ออกคดีกัน

เหตุผลในการคดีกันการประเมินภาษี
 มูลค่าประเมินที่ดินหรือสิ่งปลูกสร้างสูงเกินความเป็นจริง ข้อมูลที่ดินไม่ชัดเจนฉบับแปลตามสภาพปัจจุบัน


2 ดาวน์โหลดรายงานผลการพิจารณา
[rebReport.pdf](#)

ข้าพเจ้าเห็นว่าการประเมินค่าที่ดินของสิ่งปลูกสร้างดังกล่าวไม่ถูกต้อง เนื่องจากใช้ที่ดินเพื่ออยู่อาศัย แต่ถูกจัดเป็นเชิงพาณิชย์/พาณิชย์กรรม ทำให้มีอัตราภาษีสูง ขอให้คณะกรรมการพิจารณาตรวจสอบและพิจารณาปรับมูลค่าภาษีให้เหมาะสม

เอกสารเพิ่มเติม
 เพิ่มข้อมูล

 บันทึกส่ง  < ย้อนกลับ

 ข้อมูลการอุทธรณ์ภาษีที่ดินและสิ่งปลูกสร้าง

 กรอก เหตุผลการอุทธรณ์ *



ข้อมูลการอุทธรณ์ภาษีที่ดินและสิ่งปลูกสร้าง

1 เหตุผลการอุทธรณ์ *

ข้าพเจ้าเห็นว่าการประเมินค่าที่ดินของสิ่งปลูกสร้างดังกล่าวไม่ถูกต้อง เนื่องจากใช้ที่ดินเพื่ออยู่อาศัย แต่ถูกจัดเป็นเชิงพาณิชย์/พาณิชย์กรรม ทำให้มีอัตราภาษีสูง ขอให้คณะกรรมการพิจารณาตรวจสอบและพิจารณาปรับมูลค่าภาษีให้เหมาะสม

 เพิ่มข้อมูล

 บันทึกเรื่อง  < ย้อนกลับ

 เลือก  เพิ่มข้อมูล

ข้อมูลการอุทธรณ์ภาษีที่ดินและสิ่งปลูกสร้าง

เหตุผลการอุทธรณ์ *

ข้าพเจ้าเห็นว่าการประเมินค่าที่ดินของสิ่งปลูกสร้างดังกล่าวไม่ถูกต้อง เนื่องจากใช้ที่ดินเพื่ออยู่อาศัย แต่ถูกจัดเป็นเชิงพาณิชย์/พาณิชย์กรรม ทำให้มีอัตราภาษีสูง ขอให้คณะกรรมการพิจารณาตรวจสอบและพิจารณาปรับมูลค่าภาษีให้เหมาะสม

เอกสารเพิ่มเติม
2  เพิ่มข้อมูล

 บันทึกเรื่อง  < ย้อนกลับ



เมื่อกรอกข้อมูลคำร้อง/คำขอเรียบร้อยแล้ว เลือก **บันทึกร่าง**

บันทึกร่าง



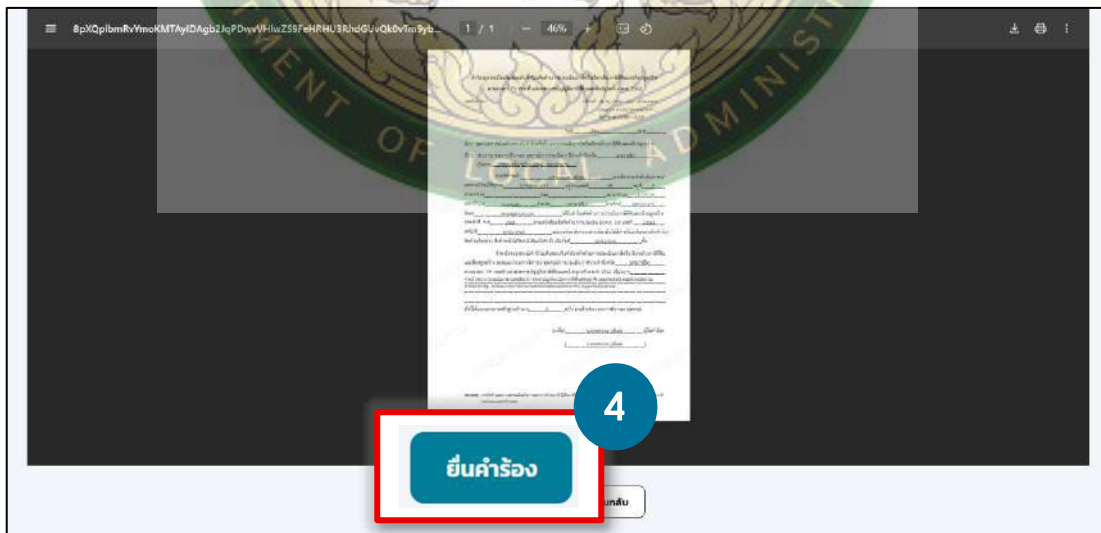
ระบบจะแสดงตัวอย่างคำร้องที่บันทึกร่าง ผู้ที่ยื่นคำร้องสามารถตรวจสอบก่อน
กดยื่นคำร้อง




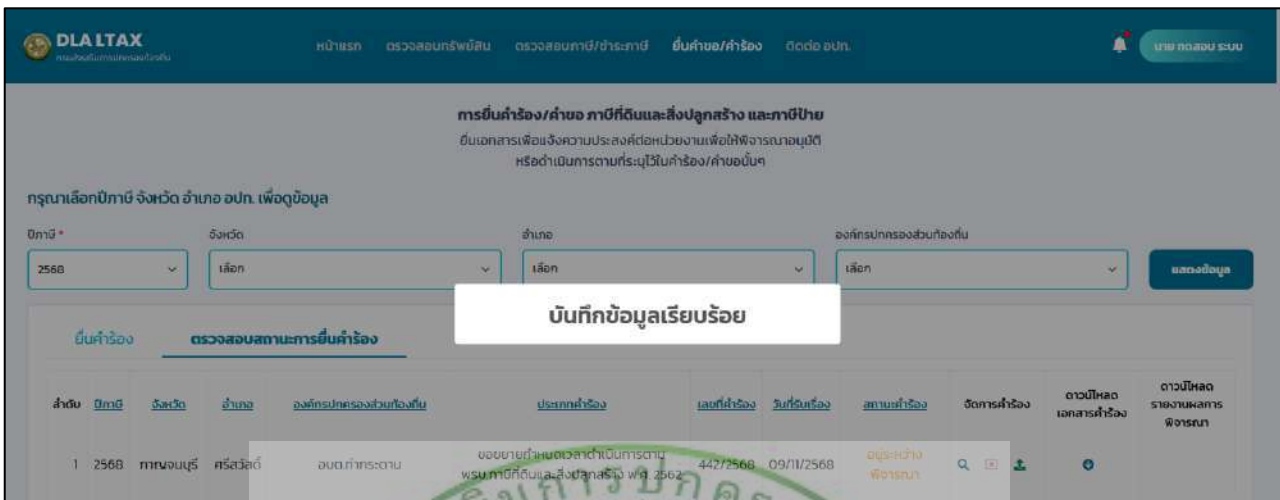
เลือก **ยื่นคำร้อง**

ยื่นคำร้อง

เมื่อตรวจสอบเรียบร้อยแล้ว



 ระบบจะแสดงข้อความ บันทึกข้อมูลเรียบร้อย



DLA ITAX

หน้าแรก ตรวจสอบทรัพย์สิน ตรวจสอบภาษี/ค่าธรรมเนียม ยื่นคำขอ/คำร้อง ติดต่อ อบก.

นาย ทนสน ระบบ


การยื่นคำร้อง/คำขอ ภาษีที่ดินและสิ่งปลูกสร้าง และภาษีป้าย
ยื่นเอกสารเพื่อแจ้งความประสงค์ต่อหน่วยงานเพื่อให้พิจารณาอนุมัติ หรือดำเนินการตามที่ระบุไว้ในคำร้อง/คำขออื่นๆ

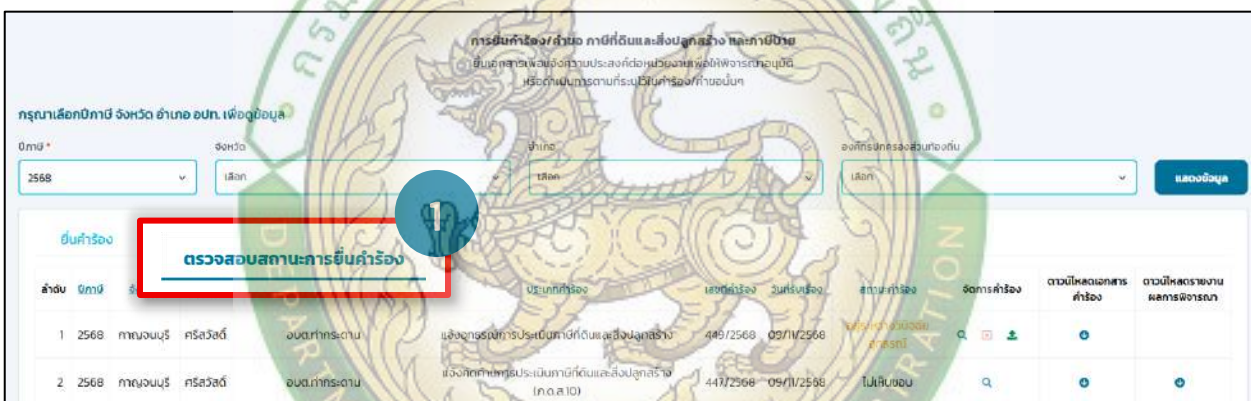
กรุณาเลือกปีภาษี จังหวัด อำเภอ อบก. เพื่อดูข้อมูล

ปีภาษี * 2568 | จังหวัด เลือก | อำเภอ เลือก | องค์การบริหารส่วนท้องถิ่น เลือก | แสดงข้อมูล

บันทึกข้อมูลเรียบร้อย

ลำดับ	ปีภาษี	จังหวัด	อำเภอ	องค์การบริหารส่วนท้องถิ่น	ประเภทคำร้อง	เลขที่คำร้อง	วันที่ยื่นเรื่อง	สถานะคำร้อง	จัดการคำร้อง	ดาวน์โหลดเอกสารคำร้อง	ดาวน์โหลดรายงานผลการพิจารณา
1	2568	กาญจนบุรี	ศรีสวัสดิ์	อบต.ท่ากระดาน	ขอขยายกำหนดเวลาดำเนินการตาม พรบ.ภาษีที่ดินและสิ่งปลูกสร้าง พ.ศ. 2562	447/2568	09/11/2568	อยู่ระหว่างพิจารณา	🔍 🗖 📄	📄	📄

 เลือก ตรวจสอบสถานะการยื่นคำร้อง **ตรวจสอบสถานะการยื่นคำร้อง**



DLA ITAX

หน้าแรก ตรวจสอบทรัพย์สิน ตรวจสอบภาษี/ค่าธรรมเนียม ยื่นคำขอ/คำร้อง ติดต่อ อบก.

นาย ทนสน ระบบ


การยื่นคำร้อง/คำขอ ภาษีที่ดินและสิ่งปลูกสร้าง และภาษีป้าย
ยื่นเอกสารเพื่อแจ้งความประสงค์ต่อหน่วยงานเพื่อให้พิจารณาอนุมัติ หรือดำเนินการตามที่ระบุไว้ในคำร้อง/คำขออื่นๆ

กรุณาเลือกปีภาษี จังหวัด อำเภอ อบก. เพื่อดูข้อมูล

ปีภาษี * 2568 | จังหวัด เลือก | อำเภอ เลือก | องค์การบริหารส่วนท้องถิ่น เลือก | แสดงข้อมูล

ตรวจสอบสถานะการยื่นคำร้อง

ลำดับ	ปีภาษี	จังหวัด	อำเภอ	องค์การบริหารส่วนท้องถิ่น	ประเภทคำร้อง	เลขที่คำร้อง	วันที่ยื่นเรื่อง	สถานะคำร้อง	จัดการคำร้อง	ดาวน์โหลดเอกสารคำร้อง	ดาวน์โหลดรายงานผลการพิจารณา
1	2568	กาญจนบุรี	ศรีสวัสดิ์	อบต.ท่ากระดาน	แจ้งการยื่นการประเมินภาษีที่ดินและสิ่งปลูกสร้าง	449/2568	09/11/2568	อยู่ระหว่างพิจารณา	🔍 🗖 📄	📄	📄
2	2568	กาญจนบุรี	ศรีสวัสดิ์	อบต.ท่ากระดาน	แจ้งลดค่าทรัพย์สินประเมินภาษีที่ดินและสิ่งปลูกสร้าง (ภ.ด.ส.อ)	447/2568	09/11/2568	ไม่เกี่ยวข้อง	🔍	📄	📄

 จะแสดงข้อมูลคำร้องที่ยื่น



DLA ITAX

หน้าแรก ตรวจสอบทรัพย์สิน ตรวจสอบภาษี/ค่าธรรมเนียม ยื่นคำขอ/คำร้อง ติดต่อ อบก.

นาย ทนสน ระบบ


การยื่นคำร้อง/คำขอ ภาษีที่ดินและสิ่งปลูกสร้าง และภาษีป้าย
ยื่นเอกสารเพื่อแจ้งความประสงค์ต่อหน่วยงานเพื่อให้พิจารณาอนุมัติ หรือดำเนินการตามที่ระบุไว้ในคำร้อง/คำขออื่นๆ

กรุณาเลือกปีภาษี จังหวัด อำเภอ อบก. เพื่อดูข้อมูล

ปีภาษี * 2568 | จังหวัด เลือก | อำเภอ เลือก | องค์การบริหารส่วนท้องถิ่น เลือก | แสดงข้อมูล

2

ลำดับ	ปีภาษี	จังหวัด	อำเภอ	องค์การบริหารส่วนท้องถิ่น	ประเภทคำร้อง	เลขที่คำร้อง	วันที่ยื่นเรื่อง	สถานะคำร้อง	จัดการคำร้อง	ดาวน์โหลดเอกสารคำร้อง	ดาวน์โหลดรายงานผลการพิจารณา
1	2568	กาญจนบุรี	ศรีสวัสดิ์	อบต.ท่ากระดาน	แจ้งอุทธรณ์การประเมินภาษีที่ดินและสิ่งปลูกสร้าง	449/2568	09/11/2568	อยู่ระหว่างวินิจฉัยอุทธรณ์	🔍 🗖 📄	📄	📄

 สามารถตรวจสอบสถานะคำร้องได้ที่หัวข้อ **สถานะคำร้อง**

การยื่นคำร้อง/คำขอ ภาษีที่ดินและสิ่งปลูกสร้าง และภาษีป้าย
 ขึ้นเอกสารเพื่อแจ้งความประสงค์ต่อหน่วยงานเพื่อให้พิจารณาอนุมัติ
 หรือดำเนินการตามระเบียบใบคำร้อง/คำขออนุญาต



กรุณาเลือกภาษี จังหวัด อำเภอ อปท. เพื่อดูข้อมูล

ภาษี * 2568 | จังหวัด เลือก | อำเภอ เลือก | องค์การปกครองส่วนท้องถิ่น เลือก |

ยื่นคำร้อง **ตรวจสอบสถานะการยื่นคำร้อง**

ลำดับ	ภาษี	จังหวัด	อำเภอ	องค์การปกครองส่วนท้องถิ่น	ประเภทคำร้อง	เลขที่คำร้อง	วันที่รับเรื่อง	สถานะคำร้อง	การเป็นเอกสาร คำร้อง	การเป็นเอกสารบน ผลการพิจารณา
1	2568	กาญจนบุรี	ศรีสวัสดิ์	องค์การบริหาร	แจ้งอุทธรณ์การประเมินภาษีที่ดินและสิ่งปลูกสร้าง	449/2568	09/11/2568			
2	2568	กาญจนบุรี	ศรีสวัสดิ์	องค์การบริหาร	แจ้งคัดค้านการประเมินภาษีที่ดินและสิ่งปลูกสร้าง (ก.ด.ส.10)	447/2568	09/11/2568			

3 อยู่ระหว่างวินิจฉัย
อุทธรณ์

 สามารถตรวจสอบคำร้องที่ยื่นไปได้ เลือก **ดูข้อมูล** 

การยื่นคำร้อง/คำขอ ภาษีที่ดินและสิ่งปลูกสร้าง และภาษีป้าย
 ขึ้นเอกสารเพื่อแจ้งความประสงค์ต่อหน่วยงานเพื่อให้พิจารณาอนุมัติ
 หรือดำเนินการตามระเบียบใบคำร้อง/คำขออนุญาต

กรุณาเลือกภาษี จังหวัด อำเภอ อปท. เพื่อดูข้อมูล

ภาษี * 2568 | จังหวัด เลือก | อำเภอ เลือก | องค์การปกครองส่วนท้องถิ่น เลือก |

ยื่นคำร้อง **ตรวจสอบสถานะการยื่นคำร้อง**

ลำดับ	ภาษี	จังหวัด	อำเภอ	องค์การปกครองส่วนท้องถิ่น	ประเภทคำร้อง	เลขที่คำร้อง	วันที่รับเรื่อง	สถานะคำร้อง	การเป็นเอกสาร คำร้อง	การเป็นเอกสารบน ผลการพิจารณา
1	2568	กาญจนบุรี	ศรีสวัสดิ์	องค์การบริหาร	แจ้งอุทธรณ์การประเมินภาษีที่ดินและสิ่งปลูกสร้าง	449/2568	09/11/2568			
2	2568	กาญจนบุรี	ศรีสวัสดิ์	องค์การบริหาร	แจ้งคัดค้านการประเมินภาษีที่ดินและสิ่งปลูกสร้าง (ก.ด.ส.10)	447/2568	09/11/2568			

4 

 เลือก **ลบข้อมูล**  หากไม่ต้องการยื่นคำร้อง


การยื่นคำร้อง/คำขอ ภาษีที่ดินและสิ่งปลูกสร้าง และภาษีป้าย
 ขึ้นเอกสารเพื่อแจ้งความประสงค์ต่อหน่วยงานเพื่อให้พิจารณาอนุมัติ
 หรือดำเนินการตามระเบียบใบคำร้อง/คำขออนุญาต

กรุณาเลือกภาษี จังหวัด อำเภอ อปท. เพื่อดูข้อมูล

ภาษี * 2568 | จังหวัด เลือก | อำเภอ เลือก | องค์การปกครองส่วนท้องถิ่น เลือก |

ยื่นคำร้อง **ตรวจสอบสถานะการยื่นคำร้อง**

ลำดับ	ภาษี	จังหวัด	อำเภอ	องค์การปกครองส่วนท้องถิ่น	ประเภทคำร้อง	เลขที่คำร้อง	วันที่รับเรื่อง	สถานะคำร้อง	การเป็นเอกสาร คำร้อง	การเป็นเอกสารบน ผลการพิจารณา
1	2568	กาญจนบุรี	ศรีสวัสดิ์	องค์การบริหาร	แจ้งอุทธรณ์การประเมินภาษีที่ดินและสิ่งปลูกสร้าง	449/2568	09/11/2568	อยู่ระหว่างวินิจฉัยอุทธรณ์		
2	2568	กาญจนบุรี	ศรีสวัสดิ์	องค์การบริหาร	แจ้งคัดค้านการประเมินภาษีที่ดินและสิ่งปลูกสร้าง (ก.ด.ส.10)	447/2568	09/11/2568	ไม่ยื่นขอ		

5 



เลือก แก้ไขข้อมูล



เพื่อแก้ไขข้อมูล

การยื่นคำร้อง/คำขอ ภาษีที่ดินและสิ่งปลูกสร้าง และภาษีป้าย
ยื่นเอกสารเพื่อแจ้งความประสงค์ต่อหน่วยงานเพื่อให้พิจารณาอนุมัติ หรือดำเนินการตามกรณีสืบไปคำร้อง/คำขออื่นๆ

กรุณาเลือกภาษีจังหวัด อำเภอ อปท. เพื่อดูข้อมูล

ภาษี * 2568 จังหวัด เลือก อำเภอ เลือก องค์การปกครองส่วนท้องถิ่น เลือก แสดงข้อมูล

ยื่นคำร้อง **ตรวจสอบสถานะการยื่นคำร้อง**

ลำดับ	ภาษี	จังหวัด	อำเภอ	องค์การปกครองส่วนท้องถิ่น	ประเภทคำร้อง	เลขที่คำร้อง	วันที่รับเรื่อง	สถานะคำร้อง	การมีผลต่อเอกสารคำร้อง	การมีผลกระทบต่อรายการพิจารณา
1	2568	กาญจนบุรี	ศรีสวัสดิ์	องค์การบริหารส่วนตำบล	แจ้งดูกรณีการประเมินภาษีที่ดินและสิ่งปลูกสร้าง	449/2568	09/11/2568	อยู่ระหว่างดำเนินการ (ดูข้อมูล)		
2	2568	กาญจนบุรี	ศรีสวัสดิ์	องค์การบริหารส่วนตำบล	แจ้งดูคำดำเนินการประเมินภาษีที่ดินและสิ่งปลูกสร้าง (กต.ส10)	447/2568	09/11/2568	ไม่คืนฉบับ		



เลือก ดาวน์โหลด



เพื่อดาวน์โหลดเอกสารคำร้อง

การยื่นคำร้อง/คำขอ ภาษีที่ดินและสิ่งปลูกสร้าง และภาษีป้าย
ยื่นเอกสารเพื่อแจ้งความประสงค์ต่อหน่วยงานเพื่อให้พิจารณาอนุมัติ หรือดำเนินการตามกรณีสืบไปคำร้อง/คำขออื่นๆ

กรุณาเลือกภาษีจังหวัด อำเภอ อปท. เพื่อดูข้อมูล

ภาษี * 2568 จังหวัด เลือก อำเภอ เลือก องค์การปกครองส่วนท้องถิ่น เลือก แสดงข้อมูล

ยื่นคำร้อง **ตรวจสอบสถานะการยื่นคำร้อง**

ลำดับ	ภาษี	จังหวัด	อำเภอ	องค์การปกครองส่วนท้องถิ่น	ประเภทคำร้อง	เลขที่คำร้อง	วันที่รับเรื่อง	สถานะคำร้อง	การมีผลต่อเอกสารคำร้อง	การมีผลกระทบต่อรายการพิจารณา
1	2568	กาญจนบุรี	ศรีสวัสดิ์	องค์การบริหารส่วนตำบล	แจ้งดูกรณีการประเมินภาษีที่ดินและสิ่งปลูกสร้าง	449/2568	09/11/2568	อยู่ระหว่างดำเนินการ (ดูข้อมูล)		
2	2568	กาญจนบุรี	ศรีสวัสดิ์	องค์การบริหารส่วนตำบล	แจ้งดูคำดำเนินการประเมินภาษีที่ดินและสิ่งปลูกสร้าง (กต.ส10)	447/2568	09/11/2568	ไม่คืนฉบับ		





 เลือก ดาวน์โหลด  เพื่อดาวน์โหลดรายงานผลการพิจารณา

การยื่นคำร้อง/คำขอ ภาษีที่ดินและสิ่งปลูกสร้าง และภาษีป้าย
ยื่นเอกสารเพื่อแจ้งความประสงค์ต่อหน่วยงานเพื่อให้พิจารณาอนุมัติ หรือดำเนินการตามระเบียบยื่นคำร้อง/คำขออื่นๆ

กรุณาเลือกภาษี จังหวัด อำเภอ อปท. เพื่อดูข้อมูล


ภาษี * 2568 | จังหวัด เลือก | อำเภอ เลือก | องค์การปกครองส่วนท้องถิ่น เลือก | [แสดงข้อมูล](#)

ยื่นคำร้อง [ตรวจสอบสถานะการยื่นคำร้อง](#)

ลำดับ	ภาษี	จังหวัด	อำเภอ	องค์การปกครองส่วนท้องถิ่น	ประเภทคำร้อง	เลขที่คำร้อง	วันที่รับเรื่อง	สถานะคำร้อง	วิธีการคำร้อง	ดาวน์โหลดเอกสาร คำร้อง	ดาวน์โหลดรายงานผลการพิจารณา
1	2568	กาญจนบุรี	ศรีสวัสดิ์	องค์การบริหารส่วนตำบล	แจ้งอุทธรณ์การประเมินภาษีที่ดินและสิ่งปลูกสร้าง	449/2568	09/11/2568	อยู่ระหว่างวินิจฉัย (ดูรายละเอียด)	🔍 📄 ⬇️		
2	2568	กาญจนบุรี	ศรีสวัสดิ์	องค์การบริหารส่วนตำบล	แจ้งคัดค้านการประเมินภาษีที่ดินและสิ่งปลูกสร้าง (ก.ด.ส.10)	447/2568	09/11/2568	ไม่คืนข้อ	🔍		

 **ขอรับเงินคืน (ก.ด.ส. 9)**

 ผู้เสียภาษีสามารถขอเงินคืนในกรณีชำระภาษีเกินกว่าจำนวนที่ต้องเสีย ไม่ว่าจะความผิดพลาดของตนเองหรือจากการประเมินขององค์กรปกครองส่วนท้องถิ่น ผู้นั้นมีสิทธิ์ได้รับเงินคืน

 **เลือก ขอรับเงินคืน (ก.ด.ส. 9)**

เลือกประเภทคำร้อง

ภาษีที่ดินและสิ่งปลูกสร้าง | ภาษีป้าย



แก้ไขบัญชีรายการทรัพย์สิน (ก.ด.ส. 3, 4)

กรณีข้อมูลรายการที่ดิน และสิ่งปลูกสร้างไม่ถูกต้อง



เปลี่ยนแปลงการใช้ประโยชน์ (ก.ด.ส. 5)

กรณีการมีประโยชน์เปลี่ยนแปลงอันมีผลเสียที่ต่อสิ่งปลูกสร้างต้องเสียภาษีในอัตราที่สูงขึ้น



ขอยกยาระยะเวลาชำระภาษี (เฉพาะราย)



แจ้งข้อมูลผู้มีหน้าที่ชำระภาษีแทน

แจ้งข้อมูลผู้มีหน้าที่ชำระภาษีแทน ตามมาตรา 47



ขอกุลาการชำระภาษี

การคัดค้านและอุทธรณ์ภาษีเป็นการกุลาการชำระภาษีผู้เสียภาษียังคงมีหน้าที่ชำระภาษีภายในเวลาที่กำหนด



คัดค้านการประเมินภาษีหรือเรียกเก็บภาษี (ก.ด.ส. 10)

ยื่นคัดค้านต่อผู้บริหารท้องถิ่นภายใน 30 วันนับแต่ได้รับแจ้งประเมินภาษี



อุทธรณ์การประเมินภาษี

ยื่นอุทธรณ์ต่อคณะกรรมการอุทธรณ์จังหวัดภายใน 30 วันนับแต่ได้รับแจ้งผลพิจารณาตัดสินคดี



ขอรับเงินคืน (ก.ด.ส. 9)

ยื่นคำร้องต่อผู้บริหารท้องถิ่นภายใน 3 ปีนับแต่วันที่ชำระภาษี



ขอคืนชำระภาษี


ภาษีตั้งแต่ 3,000 บาทขึ้นไป ยื่นขอคืนย้อนชำระได้ 3 งวด งวดละไม่เกิน 3 ปี



ตรวจสอบข้อมูลการระงับจุดทะเบียนสิทธิและนิติกรรม

ผู้มีหน้าที่ชำระภาษี อปท. จะถูกแจ้งระงับจุดทะเบียนสิทธิและนิติกรรม

[← ย้อนกลับ](#)

 เลขที่คำร้อง และวันที่ยื่นคำร้อง ข้อมูลจะแสดงหลังจากยื่นคำร้อง

คำร้องขอจดทะเบียนภาษีของเงินกับทรัพย์สินเกินกว่าจำนวนที่ดินเสีย ตามมาตรา 54 วรรคสอง แห่งพระราชบัญญัติภาษีที่ดินและสิ่งปลูกสร้าง พ.ศ. 2562

เลขที่คำร้อง:

วันที่ยื่นคำร้อง:

ยื่นที่ * (สถานที่ยื่น เช่น บ้าน สำนักงานองค์กรปกครองส่วนท้องถิ่น ตัวอย่าง บ้านเลขที่ 123 หมู่ 5 ตำบล อำเภอ จังหวัด)

ที่อยู่ปัจจุบัน

ข้อมูลผู้เสียภาษี

คำนำหน้าชื่อ *	ชื่อ *	สกุล *
<input type="text" value="คุณนาย.สิริต"/>	<input type="text" value="พรพรรณ"/>	<input type="text" value="สุคนธ์"/>
เลขบัตรประชาชน *	เบอร์ติดต่อ	อีเมล
<input type="text"/>	<input type="text"/>	<input type="text"/>

 ตรวจสอบสถานที่เขียน

2

คำร้องขอจดทะเบียนภาษีของเงินกับทรัพย์สินเกินกว่าจำนวนที่ดินเสีย ตามมาตรา 54 วรรคสอง แห่งพระราชบัญญัติภาษีที่ดินและสิ่งปลูกสร้าง พ.ศ. 2562


เลขที่คำร้อง:

วันที่ยื่นคำร้อง:

ยื่นที่ * (สถานที่เขียน เช่น บ้าน สำนักงานองค์กรปกครองส่วนท้องถิ่น ตัวอย่าง บ้านเลขที่ 123 หมู่ 5 ตำบล อำเภอ จังหวัด)

ข้อมูลผู้เสียภาษี

คำนำหน้าชื่อ *	ชื่อ *	สกุล *
<input type="text" value="คุณนาย.สิริต"/>	<input type="text" value="พรพรรณ"/>	<input type="text" value="สุคนธ์"/>
เลขบัตรประชาชน *	เบอร์ติดต่อ	อีเมล
<input type="text"/>	<input type="text"/>	<input type="text"/>

 หากสถานที่เขียนเป็นที่ปัจจุบันแล้ว เลือก ที่อยู่ปัจจุบัน

3

คำร้องขอจดทะเบียนภาษีของเงินกับทรัพย์สินเกินกว่าจำนวนที่ดินเสีย ตามมาตรา 54 วรรคสอง แห่งพระราชบัญญัติภาษีที่ดินและสิ่งปลูกสร้าง พ.ศ. 2562

เลขที่คำร้อง:


วันที่ยื่นคำร้อง:

ยื่นที่ * (สถานที่เขียน เช่น บ้าน สำนักงานองค์กรปกครองส่วนท้องถิ่น ตัวอย่าง บ้านเลขที่ 123 หมู่ 5 ตำบล อำเภอ จังหวัด)

ที่อยู่ปัจจุบัน

ข้อมูลผู้เสียภาษี

คำนำหน้าชื่อ *	ชื่อ *	สกุล *
<input type="text" value="คุณนาย.สิริต"/>	<input type="text" value="พรพรรณ"/>	<input type="text" value="สุคนธ์"/>
เลขบัตรประชาชน *	เบอร์ติดต่อ	อีเมล
<input type="text"/>	<input type="text"/>	<input type="text"/>

 เบอร์ติดต่อ และอีเมล สามารถแก้ไขได้หากข้อมูลไม่ถูกต้อง


สำนักงานคณะกรรมการประเมินภาษีของเงินเก็บภาษีที่ดินและสิ่งปลูกสร้าง
ตามมาตรา 54 วรรคสอง แห่งพระราชบัญญัติภาษีที่ดินและสิ่งปลูกสร้าง พ.ศ. 2562

เลขที่สำเนา:
 ปีภาษี:
 วันที่ยื่นสำเนา:

เว็บไซต์:

เบอร์ติดต่อ: **4**
 อีเมล:

 ข้อมูลการประเมินภาษีภาษีที่ดินและสิ่งปลูกสร้าง


 เลือก ค้นหาเลขที่ใบเสร็จ **ค้นหาเลขที่ใบเสร็จ**

ค้นหาเลขที่ใบเสร็จ **1**

เลขที่ใบเสร็จรับเงิน เลขที่:

ลงวันที่:


วันที่ชำระภาษี:

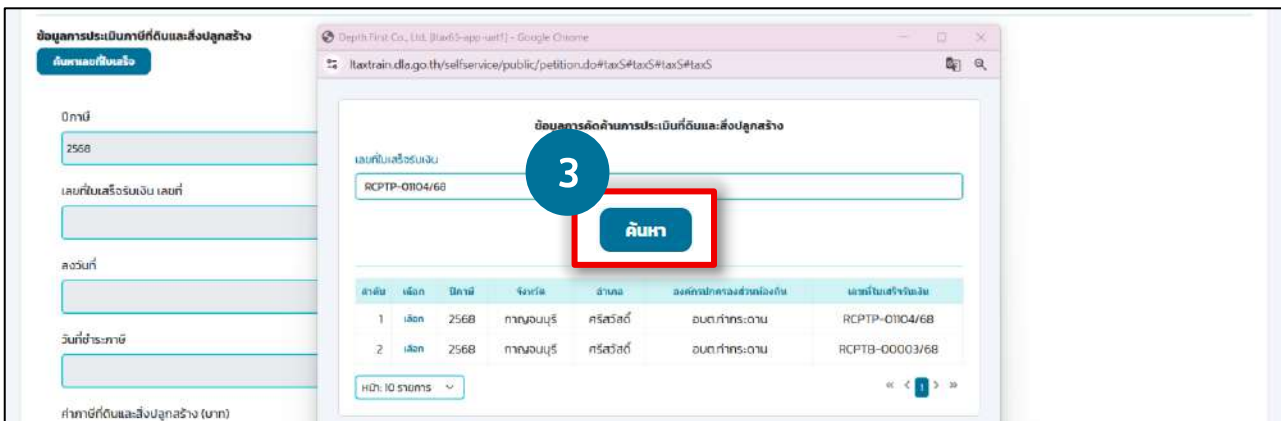
 กรอก เลขที่ใบเสร็จรับเงิน

ค้นหาเลขที่ใบเสร็จ **2**

เลขที่ใบเสร็จรับเงิน:

ลำดับ	เดือน	ปีภาษี	จังหวัด	อำเภอ	องค์กรปกครองส่วนท้องถิ่น	เลขที่ใบเสร็จรับเงิน
1	เชตุ	2568	กาญจนบุรี	ศรีสวัสดิ์	อบต.ท่ากระดาน	RCPTP-01104/68
2	เชตุ	2568	กาญจนบุรี	ศรีสวัสดิ์	อบต.ท่ากระดาน	RCPTB-00003/68

 เลือก ค้นหา



ข้อมูลการประเมินภาษีที่ดินและสิ่งปลูกสร้าง
ค้นหาแบบเรียลไทม์

0 ภาษี
2568

เลขที่ใบเสร็จรับเงิน เลขที่

ลงวันที่

วันที่ชำระภาษี

คำภาษีที่ดินและสิ่งปลูกสร้าง (บาท)

ข้อมูลการคัดค้านการประเมินที่ดินและสิ่งปลูกสร้าง

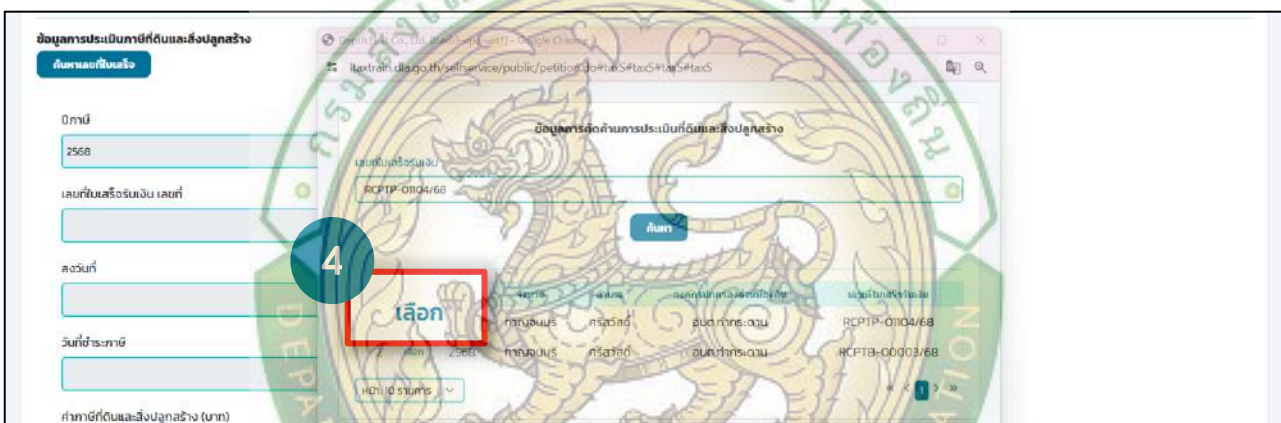
เลขที่ใบเสร็จรับเงิน
RCPTP-0104/68

3

ลำดับ	เลขที่	ปีภาษี	จังหวัด	อำเภอ	องค์การปกครองส่วนท้องถิ่น	เลขที่ใบเสร็จรับเงิน
1	เลขที่	2568	กาญจนบุรี	ศรีสวัสดิ์	อบต.ท่ากระดาน	RCPTP-0104/68
2	เลขที่	2568	กาญจนบุรี	ศรีสวัสดิ์	อบต.ท่ากระดาน	RCPTB-00003/68

หน้า: 10 รายการ

 เลือก **เลือก** รายการประเมินที่ต้องการยื่นคำร้อง



ข้อมูลการประเมินภาษีที่ดินและสิ่งปลูกสร้าง
ค้นหาแบบเรียลไทม์

0 ภาษี
2568

เลขที่ใบเสร็จรับเงิน เลขที่

ลงวันที่


วันที่ชำระภาษี

คำภาษีที่ดินและสิ่งปลูกสร้าง (บาท)

4

จังหวัด	อำเภอ	องค์การปกครองส่วนท้องถิ่น	เลขที่ใบเสร็จรับเงิน
กาญจนบุรี	ศรีสวัสดิ์	อบต.ท่ากระดาน	RCPTP-0104/68
กาญจนบุรี	ศรีสวัสดิ์	อบต.ท่ากระดาน	RCPTB-00003/68


หน้า: 10 รายการ

 ระบบแสดงข้อมูลผลการค้นหาหนังสือแจ้งการประเมิน ประกอบไปด้วย ปีภาษี เลขที่ใบเสร็จรับเงิน เลขที่ ลงวันที่ วันที่ชำระภาษี ค่าภาษีที่ดินและสิ่งปลูกสร้าง (บาท) จังหวัด อำเภอ และชื่อองค์กรปกครองส่วนท้องถิ่น

5

ปีภาษี <input type="text" value="2568"/>	
เลขที่ใบเสร็จรับเงิน เลขที่ <input type="text" value="RCPTP-01104/68"/>	ลงวันที่ <input type="text" value="21/10/2568"/>
วันที่ชำระภาษี <input type="text" value="15/09/2568"/>	ค่าภาษีที่ดินและสิ่งปลูกสร้าง (บาท) <input type="text" value="2,561.00"/>
จังหวัด <input type="text" value="กาญจนบุรี"/>	
อำเภอ <input type="text" value="ศรีสวัสดิ์"/>	
ชื่อองค์กรปกครองส่วนท้องถิ่น <input type="text" value="อบต.ท่ากระดาน"/>	

 ประสงค์ขอรับเงินภาษีที่ดินและสิ่งปลูกสร้างคืน

 กรอก ค่าภาษีที่เห็นว่าคำนวณถูกต้อง (บาท) *

6


ประสงค์ขอรับเงินภาษีที่ดินและสิ่งปลูกสร้างคืน

ค่าภาษีที่เห็นว่าคำนวณถูกต้อง (บาท) *	ค่าสามารถขอรับคืนได้ (บาท) *
<input type="text" value="2,000.00"/>	<input type="text"/>

เลือกใบเสร็จรับเงิน

เอกสารเพิ่มเติม

 เพิ่มข้อมูล

-  เลือก **เนื่องจาก *** สาเหตุที่ประสงค์ขอรับเงินภาษีที่ดินและสิ่งปลูกสร้างคืน ดังนี้
 - ไม่มีหน้าที่ต้องเสียภาษี
 - เสียเกินกว่าที่ควรจะเสีย

ประสงค์ขอรับเงินภาษีที่ดินและสิ่งปลูกสร้างคืน

ค่าภาษีที่เห็นว่าคำนวณถูกต้อง (บาท) * **7**

ค่าภาษีส่วนต่างที่สามารถขอรับคืนได้ (บาท) *

เนื่องจาก *

- เสียเกินกว่าที่ควรจะเสีย
- กรุณาเลือก
- ไม่มีหน้าที่ต้องเสียภาษี
- เสียเกินกว่าที่ควรจะเสีย

-  เลือก  **เพิ่มข้อมูล**

ประสงค์ขอรับเงินภาษีที่ดินและสิ่งปลูกสร้างคืน


ค่าภาษีที่เห็นว่าคำนวณถูกต้อง (บาท) *


ค่าภาษีส่วนต่างที่สามารถขอรับคืนได้ (บาท) *

เนื่องจาก *

เสียเกินกว่าที่ควรจะเสีย

เอกสารเพิ่มเติม

 **เพิ่มข้อมูล** **8**

-  เมื่อกรอกข้อมูลคำร้อง/คำขอเรียบร้อยแล้ว เลือก **บันทึกสร้าง**

เอกสารเพิ่มเติม

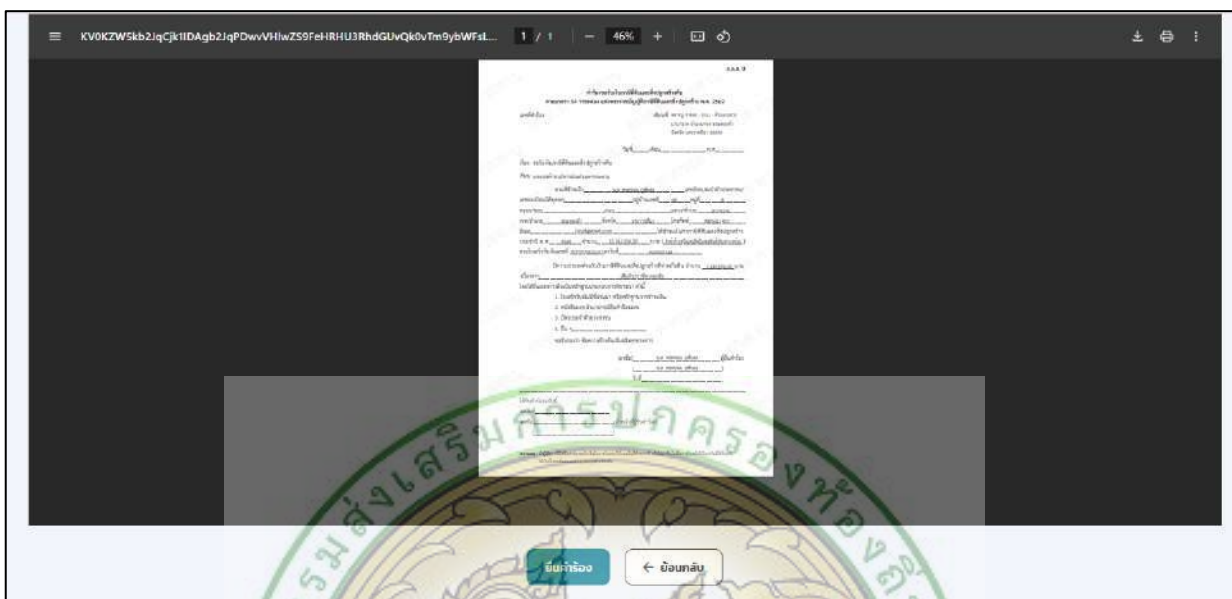
 **เพิ่มข้อมูล**

9



ระบบจะแสดงตัวอย่างคำร้องที่บันทึกแล้ว ผู้ที่ยื่นคำร้องสามารถตรวจสอบก่อน

กดยื่นคำร้อง




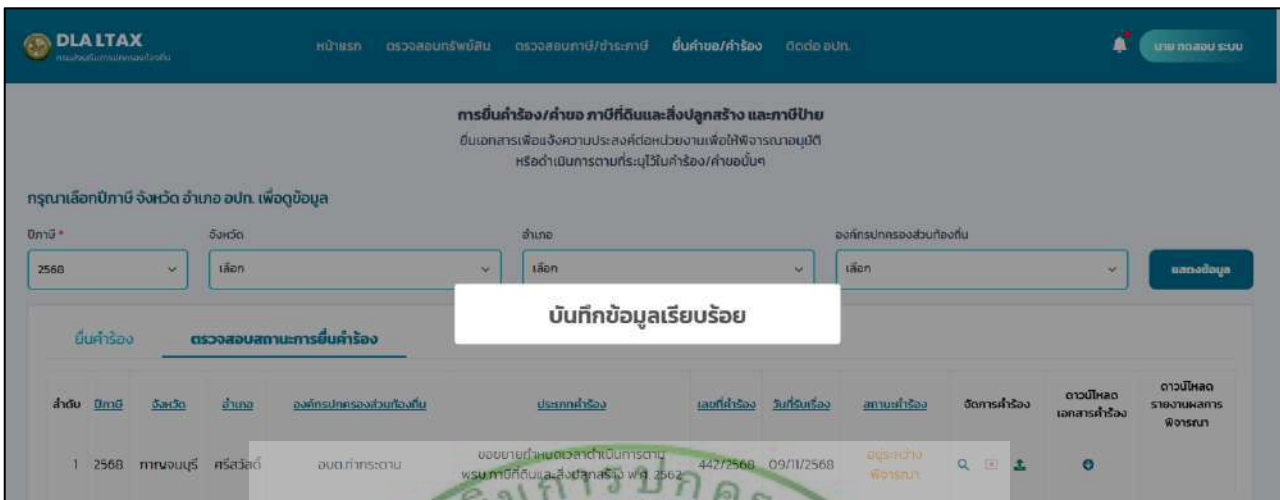
เลือก ยื่นคำร้อง


ยื่นคำร้อง

เมื่อตรวจสอบเรียบร้อยแล้ว




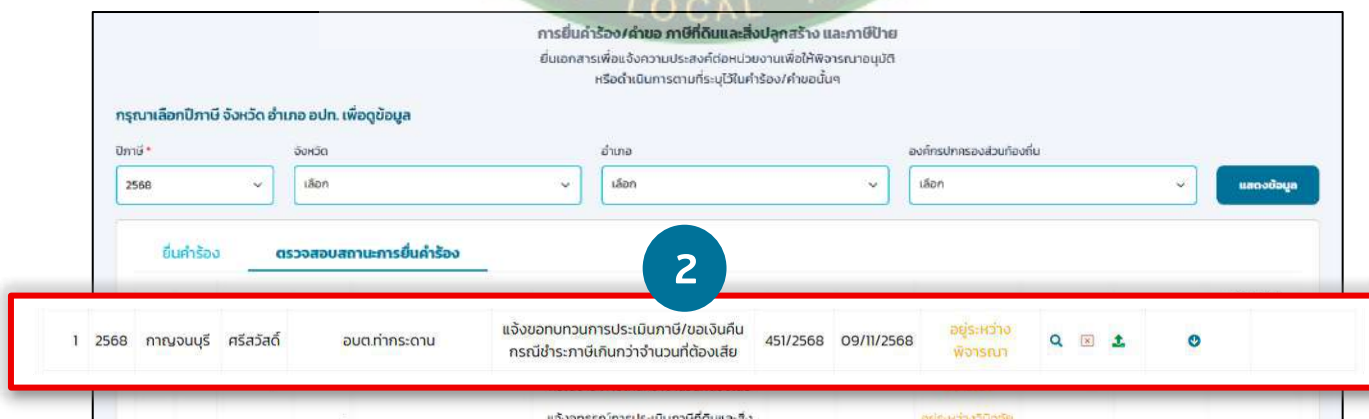
 ระบบจะแสดงข้อความ บันทึกข้อมูลเรียบร้อย



 เลือก ตรวจสอบสถานะการยื่นคำร้อง ตรวจสอบสถานะการยื่นคำร้อง



 จะแสดงข้อมูลคำร้องที่ยื่นไป



สามารถตรวจสอบสถานะคำร้องได้ที่หัวข้อ **สถานะคำร้อง**

การยื่นคำร้อง/คำขอ ภาษีที่ดินและสิ่งปลูกสร้าง และภาษีป้าย
ยื่นเอกสารเพื่อแจ้งความประสงค์ขอหน่วยงานเพื่อให้พิจารณาอนุมัติ หรือดำเนินการตามที่ระบุไว้ในคำร้อง/คำขอนั้นๆ

กรุณาเลือกปีภาษี จังหวัด อำเภอ ออก. เพื่อดูข้อมูล

ปีภาษี * 2568 | จังหวัด เลือก | อำเภอ เลือก | องค์การปกครองส่วนท้องถิ่น เลือก | แสดงข้อมูล

ยื่นคำร้อง **ตรวจสอบสถานะการยื่นคำร้อง**

ลำดับ	ปีภาษี	จังหวัด	อำเภอ	องค์การปกครองส่วนท้องถิ่น	ประเภทคำร้อง	เลขที่คำร้อง	วันที่ยื่นคำร้อง	ดำเนินการคำร้อง	ดาวน์โหลดเอกสารคำร้อง	ดาวน์โหลดรายงานผลการพิจารณา
1	2568	กาญจนบุรี	ศรีสวัสดิ์	อบต.ท่ากระดาน	แจ้งขอทบทวนการประเมินภาษี/ขอเงินคืนกรณีชำระภาษีเกินกว่าจำนวนที่ต้องเสีย	451/2568	09/11/2568	อยู่ระหว่างพิจารณา		

สามารถตรวจสอบคำร้องที่ยื่นไปได้ เลือก **ดูข้อมูล**

การยื่นคำร้อง/คำขอ ภาษีที่ดินและสิ่งปลูกสร้าง และภาษีป้าย
ยื่นเอกสารเพื่อแจ้งความประสงค์ขอหน่วยงานเพื่อให้พิจารณาอนุมัติ หรือดำเนินการตามที่ระบุไว้ในคำร้อง/คำขอนั้นๆ

กรุณาเลือกปีภาษี จังหวัด อำเภอ ออก. เพื่อดูข้อมูล

ปีภาษี * 2568 | จังหวัด เลือก | อำเภอ เลือก | องค์การปกครองส่วนท้องถิ่น เลือก | แสดงข้อมูล

ยื่นคำร้อง **ตรวจสอบสถานะการยื่นคำร้อง**

ลำดับ	ปีภาษี	จังหวัด	อำเภอ	องค์การปกครองส่วนท้องถิ่น	ประเภทคำร้อง	เลขที่คำร้อง	วันที่ยื่นคำร้อง	ดำเนินการคำร้อง	ดาวน์โหลดเอกสารคำร้อง	ดาวน์โหลดรายงานผลการพิจารณา
1	2568	กาญจนบุรี	ศรีสวัสดิ์	อบต.ท่ากระดาน	แจ้งขอทบทวนการประเมินภาษี/ขอเงินคืนกรณีชำระภาษีเกินกว่าจำนวนที่ต้องเสีย	451/2568	09/11/2568	ดูข้อมูล		

เลือก **ลบข้อมูล** หากไม่ต้องการยื่นคำร้อง



การยื่นคำร้อง/คำขอ ภาษีที่ดินและสิ่งปลูกสร้าง และภาษีป้าย
ยื่นเอกสารเพื่อแจ้งความประสงค์ขอหน่วยงานเพื่อให้พิจารณาอนุมัติ หรือดำเนินการตามที่ระบุไว้ในคำร้อง/คำขอนั้นๆ

กรุณาเลือกปีภาษี จังหวัด อำเภอ ออก. เพื่อดูข้อมูล

ปีภาษี * 2568 | จังหวัด เลือก | อำเภอ เลือก | องค์การปกครองส่วนท้องถิ่น เลือก | แสดงข้อมูล

ยื่นคำร้อง **ตรวจสอบสถานะการยื่นคำร้อง**

ลำดับ	ปีภาษี	จังหวัด	อำเภอ	องค์การปกครองส่วนท้องถิ่น	ประเภทคำร้อง	เลขที่คำร้อง	วันที่ยื่นคำร้อง	สถานะ	ดำเนินการคำร้อง	ดาวน์โหลดรายงานผลการพิจารณา
1	2568	กาญจนบุรี	ศรีสวัสดิ์	อบต.ท่ากระดาน	แจ้งขอทบทวนการประเมินภาษี/ขอเงินคืนกรณีชำระภาษีเกินกว่าจำนวนที่ต้องเสีย	451/2568	09/11/2568	ลบข้อมูล		


 เลือก แก้ไขข้อมูล  เพื่อแก้ไขข้อมูล

การยื่นคำร้อง/คำขอ ภาษีที่ดินและสิ่งปลูกสร้าง และภาษีป้าย
ยื่นเอกสารเพื่อแจ้งความประสงค์ต่อหน่วยงานเพื่อให้พิจารณาอนุมัติ หรือดำเนินการตามที่ระบุไว้ในคำร้อง/คำขออื่นๆ

กรุณาเลือกปีภาษี จังหวัด อำเภอ อปท. เพื่อดูข้อมูล

ปีภาษี* จังหวัด อำเภอ องค์การบริหารส่วนท้องถิ่น แสดงข้อมูล

ยื่นคำร้อง **ตรวจสอบสถานะการยื่นคำร้อง**

ลำดับ	ปีภาษี	จังหวัด	อำเภอ	องค์การบริหารส่วนท้องถิ่น	ประเภทคำร้อง	เลขที่คำร้อง	วันที่รับเรื่อง	สถานะคำร้อง	ดำเนินการคำร้อง	ดาวน์โหลด รายงานผลการพิจารณา
1	2568	กาญจนบุรี	ศรีสวัสดิ์	อบต.ท่ากระดาน	แจ้งขอทบทวนการประเมินภาษี/ขอเงินคืนกรณีชำระภาษีเกินกว่าจำนวนที่ต้องเสีย	451/2568	09/11/2568	อนุมัติแล้ว พิจารณา		

 เลือก ดาวน์โหลด  เพื่อดาวน์โหลดเอกสารคำร้อง

การยื่นคำร้อง/คำขอ ภาษีที่ดินและสิ่งปลูกสร้าง และภาษีป้าย
ยื่นเอกสารเพื่อแจ้งความประสงค์ต่อหน่วยงานเพื่อให้พิจารณาอนุมัติ หรือดำเนินการตามที่ระบุไว้ในคำร้อง/คำขออื่นๆ

กรุณาเลือกปีภาษี จังหวัด อำเภอ อปท. เพื่อดูข้อมูล

ปีภาษี* จังหวัด อำเภอ องค์การบริหารส่วนท้องถิ่น แสดงข้อมูล

ยื่นคำร้อง **ตรวจสอบสถานะการยื่นคำร้อง**

ลำดับ	ปีภาษี	จังหวัด	อำเภอ	องค์การบริหารส่วนท้องถิ่น	ประเภทคำร้อง	เลขที่คำร้อง	วันที่รับเรื่อง	สถานะคำร้อง	ดำเนินการคำร้อง	ดาวน์โหลด รายงานผลการพิจารณา
1	2568	กาญจนบุรี	ศรีสวัสดิ์	อบต.ท่ากระดาน	แจ้งขอทบทวนการประเมินภาษี/ขอเงินคืนกรณีชำระภาษีเกินกว่าจำนวนที่ต้องเสีย	451/2568	09/11/2568	อนุมัติแล้ว พิจารณา		

ตัวอย่าง

แจ้งขอทบทวนการประเมินภาษี/ขอเงินคืน

ภ.ด.ส. 9

คำร้องขอรับเงินภาษีที่ดินและสิ่งปลูกสร้างคืน
ตามมาตรา 54 วรรคสอง แห่งพระราชบัญญัติภาษีที่ดินและสิ่งปลูกสร้าง พ.ศ. 2562

เลขที่คำร้อง 68/2568 เขียนที่ 9 หมู่ 4 ซอย - ถนน - ตำบล/แขวง
 มาบกราด อำเภอ/เขต พระทองคำ
 จังหวัด นครราชสีมา 30220

วันที่ 9 เดือน พฤษภาคม พ.ศ. 2568

เรื่อง ขอรับเงินภาษีที่ดินและสิ่งปลูกสร้างคืน

เรียน นายกองกลางบริหารส่วนตำบลท่ากระดาน

ตามที่ข้าพเจ้า..... น.ส. พรพรรณ ภูทับคง..... เลขบัตรประจำตัวประชาชน/
 เลขทะเบียนนิติบุคคล..... อยู่บ้านเลขที่..... ๑๘ หมู่ที่..... 4.....
 ตรอก/ซอย..... ถนน..... แขวง/ตำบล..... มวยมกรวด.....
 เขต/อำเภอ..... พระทองคำ..... จังหวัด..... นครราชสีมา..... โทรศัพท์..... 0896321475.....
 อีเมล..... Email@sommai.com..... ได้ชำระเงินค่าภาษีที่ดินและสิ่งปลูกสร้าง
 ประจำปี พ.ศ. 2568 จำนวน 15,142,056.00 บาท (สิบห้าพันหนึ่งแสนสี่หมื่นหกพันหนึ่งบาทถ้วน)
 ตามใบเสร็จรับเงินเลขที่ สคยบ๒๐๐๐๖/๒7 ลงวันที่ 30/04/2568.....

มีความประสงค์ขอรับเงินภาษีที่ดินและสิ่งปลูกสร้างที่จ่ายเกินคืน จำนวน 15,142,056.00 บาท

เนื่องจาก..... เป็นผู้มีภรรยาที่ว่างงาน.....
 โดยได้ยื่นเอกสารเพื่อเป็นหลักฐานประกอบการพิจารณา ดังนี้

1. ใบเสร็จรับเงินปีที่ว่างงาน หรือหลักฐานการชำระเงิน
2. หนังสือมอบอำนาจกรณียื่นคำร้องแทน
3. บัตรประจำตัวประชาชน
4. อื่น ๆ.....

ขอรับรองว่า ข้อความข้างต้นเป็นจริงทุกประการ

(ลงชื่อ)..... น.ส. พรพรรณ ภูทับคง..... ผู้ยื่นคำร้อง
 (..... น.ส. พรพรรณ ภูทับคง.....)
 วันที่.....

ได้รับคำร้องฉบับนี้
 แลวันที่.....
 (ลงชื่อ)..... เจ้าหน้าที่ผู้รับคำร้อง
 (.....)

หมายเหตุ : ถ้าผู้เสียภาษีได้ยื่นคำร้องขอรับเงินคืนภายในสามสิบวันนับแต่วันชำระภาษี หรือไม่มารับเงินคืนภายในหนึ่งร้อยวันนับแต่วันที่ได้รับแจ้ง
 ให้เงินนั้นตกเป็นขององค์กรปกครองส่วนท้องถิ่น


 เลือก ตาวนโหนด  เพื่อตาวนโหนดรายงานผลการพิจารณา

การยื่นคำร้อง/คำขอ ภาษีที่ดินและสิ่งปลูกสร้าง และภาษีป้าย
 ยื่นเอกสารเพื่อแจ้งความประสงค์ขอหน่วยงานเพื่อให้พิจารณาอนุมัติ หรือดำเนินการตามที่ระบุไว้ในคำร้อง/คำขอนั้นๆ


กรุณาเลือกภูมิภาค จังหวัด อำเภอ ออก. เพื่อดูข้อมูล


ภูมิภาค * จังหวัด อำเภอ องค์การปกครองส่วนท้องถิ่น แสดงข้อมูล

ยื่นคำร้อง ตรวจสอบสถานะการยื่นคำร้อง

ลำดับ	ปีภาษี	จังหวัด	อำเภอ	องค์การปกครองส่วนท้องถิ่น	ประเภทคำร้อง	เลขที่คำร้อง	วันที่รับเรื่อง	สถานะคำร้อง	จัดการคำร้อง	ดาวน์โหลดเอกสาร	ตาวนโหนด
1	2568	กาญจนบุรี	ศรีสวัสดิ์	อบต.ท่ากระดาน	แจ้งขอทบทวนการประเมินภาษี/ขอเงินคืนกรณีชำระภาษีเกินกว่าจำนวนที่ต้องเสีย	451/2568	09/11/2568	อยู่ระหว่างพิจารณา			

 **ขอผ่อนชำระภาษี**

 ผู้เสียภาษีสามารถขอผ่อนชำระภาษีออกเป็นงวด งวดละเท่า ๆ กันได้ จำนวน 3 งวด และจำนวนเงินภาษีขั้นต่ำ 3,000 บาท จึงมีสิทธิขอผ่อนชำระ

 เลือก **ขอผ่อนชำระภาษี**

ภาษีที่ดินและสิ่งปลูกสร้าง ภาษีป้าย

เลือกประเภทคำร้อง



แก้ไขบัญชีรายการทรัพย์สิน (ท.ด.ส. 3, 4)

กรณีมีเอกสารภาษีที่ดินและสิ่งปลูกสร้างไม่ถูกต้อง



เปลี่ยนแปลงการใช้ประโยชน์ (ท.ด.ส. 5)

กรณีการแจ้งประโยชน์เปลี่ยนแปลงไป สืบมีผลให้ที่ดินหรือสิ่งปลูกสร้างต้องเสียภาษีในอัตราที่สูงขึ้นหรือลดลง



ขอขยายระยะเวลาชำระภาษี (เฉพาะราย)

กรณีมีสาเหตุการชำระภาษีล่าช้ากว่าปกติ กรณีเกิดเหตุสุดวิสัยก่อนครบกำหนดเวลา



แจ้งข้อมูลผู้มีหน้าที่ชำระภาษีแทน

ให้ สปก. แจ้งประเมินภาษีไปยังผู้มีหน้าที่ชำระภาษีแทน ตามมาตรา 47



ขอกุลาการชำระภาษี

การกีดกันและอุทธรณ์ภาษีไม่เป็นการกุลาการชำระภาษีผู้เสียภาษี ยึดผู้มีหน้าที่ชำระภาษี ภายในเวลาที่กำหนด



คัดค้านการประเมินภาษี หรือเรียกเก็บภาษี (ท.ด.ส. 10)

ยื่นคัดค้านต่อผู้บริหารท้องถิ่นภายใน 30 วัน นับแต่ได้รับแจ้งประเมินภาษี



อุทธรณ์การประเมินภาษี

ยื่นอุทธรณ์ต่อคณะกรรมการพิจารณาอุทธรณ์จังหวัด ภายใน 30 วันนับแต่ได้รับแจ้งผลพิจารณาคัดค้าน



ขอรับเงินคืน (ท.ด.ส. 9)

ยื่นคำร้องต่อผู้บริหารท้องถิ่น ภายใน 3 ปี นับแต่วันชำระภาษี



ขอผ่อนชำระภาษี

ค่าภาษีตั้งแต่ 3,000 บาทขึ้นไป สามารถขอผ่อนชำระได้ 3 งวด งวดละเท่า ๆ กัน



ขอสอบข้อมูลการระงับจดบัญชีสิทธิและนิติกรรม

มีคำชำระกับ สปก. จะถูกแจ้งระงับทะเบียนสิทธิและนิติกรรม

← ย้อนกลับ

เลขที่คำร้อง และวันที่ยื่นคำร้อง ข้อมูลจะแสดงหลังจกยื่นคำร้อง

คำร้องขอผ่อนชำระภาษีที่ดินและสิ่งปลูกสร้าง
ตามกฎกระทรวง การผ่อนชำระภาษีที่ดินและสิ่งปลูกสร้าง พ.ศ. 2562

เลขที่คำร้อง:

ปีภาษี:

วันที่ยื่นคำร้อง:

เขียนที่ * (สถานที่เขียน เช่น บ้าน สำนักงานองค์กรปกครองส่วนท้องถิ่น ตัวอย่าง บ้านเลขที่ 123 หมู่ 5 ตำบล อำเภอ จังหวัด)

ที่อยู่ปัจจุบัน

ตรวจสอบสถานที่เขียน

คำร้องขอผ่อนชำระภาษีที่ดินและสิ่งปลูกสร้าง
ตามกฎกระทรวง การผ่อนชำระภาษีที่ดินและสิ่งปลูกสร้าง พ.ศ. 2562

เลขที่คำร้อง:

ปีภาษี:

วันที่ยื่นคำร้อง:

เขียนที่ * (สถานที่เขียน เช่น บ้าน สำนักงานองค์กรปกครองส่วนท้องถิ่น ตัวอย่าง บ้านเลขที่ 123 หมู่ 5 ตำบล อำเภอ จังหวัด)

หากสถานที่เขียนเป็นที่ปัจจุบันแล้ว เลือก ที่อยู่ปัจจุบัน

คำร้องขอผ่อนชำระภาษีที่ดินและสิ่งปลูกสร้าง
ตามกฎกระทรวง การผ่อนชำระภาษีที่ดินและสิ่งปลูกสร้าง พ.ศ. 2562

เลขที่คำร้อง:

ปีภาษี:

วันที่ยื่นคำร้อง:

เขียนที่ * (สถานที่เขียน เช่น บ้าน สำนักงานองค์กรปกครองส่วนท้องถิ่น ตัวอย่าง บ้านเลขที่ 123 หมู่ 5 ตำบล อำเภอ จังหวัด)

ที่อยู่ปัจจุบัน

เบอร์ติดต่อ และอีเมล สามารถแก้ไขได้หากข้อมูลไม่ถูกต้อง

ข้อมูลผู้เสียภาษี

คำนำหน้าชื่อ *

ชื่อ *

สกุล *

เบอร์ติดต่อ:

อีเมล:

ข้อมูลการประเมินภาษี

เลือก ค้นหาหนังสือแจ้งการประเมิน

ค้นหาหนังสือแจ้งการประเมิน

ข้อมูลการประเมินภาษี

ค้นหาหนังสือแจ้งการประเมิน 1

ปีภาษี

หนังสือแจ้งการประเมิน เลขที่ (ภ.ด.ส.6)

ลงวันที่

วันที่ได้รับหนังสือแจ้งประเมิน

กรอก หนังสือแจ้งการประเมิน เลขที่

ข้อมูลการประเมินภาษี

ค้นหาหนังสือแจ้งการประเมินภาษี

ปีภาษี

หนังสือแจ้งการประเมิน เลขที่ (ภ.ด.ส.6)

ค่าภาษีที่ดินและสิ่งปลูกสร้าง (บาท)

จังหวัด

กาญจนบุรี

ค้นหา

ผลการค้นหาข้อมูลการประเมินภาษี

หนังสือแจ้งการประเมิน เลขที่

654

ลำดับ	เมือง	ปีภาษี	จังหวัด	ตำบล	องค์กรปกครองส่วนท้องถิ่น	หนังสือแจ้งการประเมินเลขที่
1	เมือง	2568	กาญจนบุรี	ศรีสวัสดิ์	องค์การบริหารส่วนตำบล	654

หน้า 10 รายการ

เลือก ค้นหา

ค้นหา

ข้อมูลการประเมินภาษี

ค้นหาหนังสือแจ้งการประเมินภาษี

ปีภาษี

หนังสือแจ้งการประเมิน เลขที่ (ภ.ด.ส.6)

ค่าภาษีที่ดินและสิ่งปลูกสร้าง (บาท)

จังหวัด

กาญจนบุรี

ค้นหา

ผลการค้นหาข้อมูลการประเมินภาษี

หนังสือแจ้งการประเมิน เลขที่

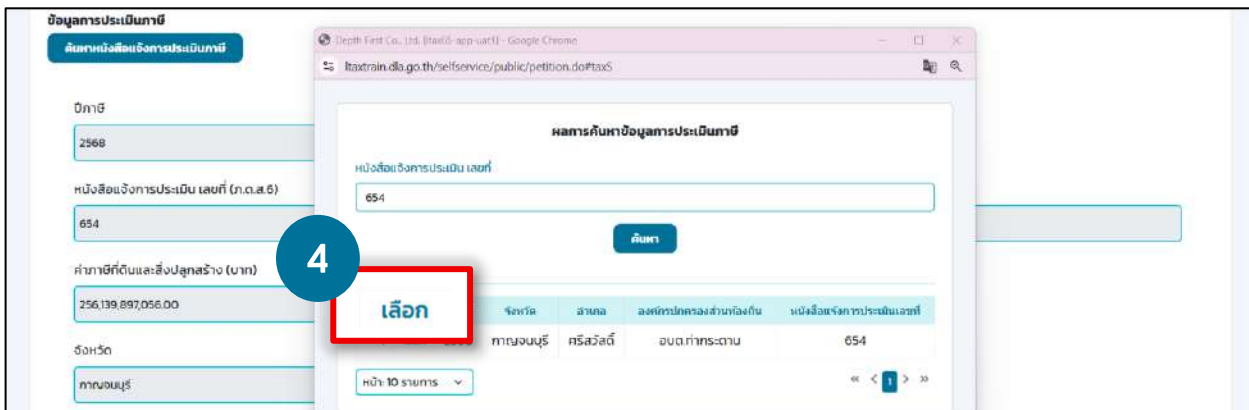
654

ค้นหา 3

ลำดับ	เมือง	ปีภาษี	จังหวัด	ตำบล	องค์กรปกครองส่วนท้องถิ่น	หนังสือแจ้งการประเมินเลขที่
1	เมือง	2568	กาญจนบุรี	ศรีสวัสดิ์	องค์การบริหารส่วนตำบล	654

หน้า 10 รายการ

 เลือก **เลือก** รายการประเมินที่ต้องการยื่นคำร้อง



ข้อมูลการประเมินภาษี

ค้นหาหนังสือแจ้งการประเมินภาษี

ปีภาษี: 2568

หนังสือแจ้งการประเมิน เลขที่ (ภ.ด.ส.6): 654

ค่าภาษีที่ดินและสิ่งปลูกสร้าง (บาท): 256,139,897,056.00

จังหวัด: กาญจนบุรี

อำเภอ: ศรีสวัสดิ์

ชื่อองค์กรปกครองส่วนท้องถิ่น: อบต.ท่ากระดาน

หนังสือแจ้งการประเมินเลขที่: 654

หน้า: 10 รายการ


ผลการค้นหาข้อมูลการประเมินภาษี

หนังสือแจ้งการประเมิน เลขที่: 654

ค้นหา

จังหวัด	อำเภอ	องค์กรปกครองส่วนท้องถิ่น	หนังสือแจ้งการประเมินเลขที่
กาญจนบุรี	ศรีสวัสดิ์	อบต.ท่ากระดาน	654

 ระบบแสดงข้อมูลผลการค้นหาหนังสือแจ้งการประเมิน ประกอบไปด้วย ปีภาษี หนังสือแจ้งการประเมิน เลขที่ (ภ.ด.ส. 6) ลงวันที่ ค่าภาษีที่ดินและสิ่งปลูกสร้าง (บาท) จังหวัด อำเภอ และชื่อองค์กรปกครองส่วนท้องถิ่น



ปีภาษี
2568

หนังสือแจ้งการประเมิน เลขที่ (ภ.ด.ส.6)
654

ลงวันที่
21/10/2568

ค่าภาษีที่ดินและสิ่งปลูกสร้าง (บาท)
256,139,897,056.00

จังหวัด
กาญจนบุรี

อำเภอ
ศรีสวัสดิ์

ชื่อองค์กรปกครองส่วนท้องถิ่น
อบต.ท่ากระดาน

- ระบบจะคำนวณค่าภาษีที่จะต้องชำระในแต่ละงวด ให้เท่า ๆ กัน และแจ้งวันครบกำหนดชำระ

6

งวดที่ 1 ชำระภายใน 30/11/2568	จำนวนเงิน 85,379,965,685.33
งวดที่ 2 ชำระภายใน 31/12/2568	จำนวนเงิน 85,379,965,685.33
งวดที่ 3 ชำระภายใน 31/01/2569	จำนวนเงิน 85,379,965,685.33

- เมื่อกรอกข้อมูลคำร้อง/คำขอเรียบร้อยแล้ว เลือก **บันทึกร่าง**

7

งวดที่ 3 ชำระภายใน 31/01/2569	จำนวนเงิน 85,379,965,685.33
----------------------------------	--------------------------------

บันทึกร่าง ย้อนกลับ

- ระบบจะแสดงตัวอย่างคำร้องที่บันทึกร่าง ผู้ที่ยื่นคำร้องสามารถตรวจสอบก่อนกดยื่นคำร้อง

ตัวอย่างคำร้องที่บันทึกร่าง

ข้อมูลส่วนตัว: ชื่อ, ที่อยู่, เลขประจำตัวประชาชน, โทรศัพท์, อีเมล

ข้อมูลที่ดินและสิ่งปลูกสร้าง: เลขที่โฉนดที่ดิน, เลขที่โฉนดสิ่งปลูกสร้าง, เลขที่โฉนดที่ดินเลขที่โฉนดสิ่งปลูกสร้าง, เลขที่โฉนดที่ดินเลขที่โฉนดสิ่งปลูกสร้าง, เลขที่โฉนดที่ดินเลขที่โฉนดสิ่งปลูกสร้าง

ข้อมูลภาษี: จำนวนเงินที่ต้องชำระ, จำนวนเงินที่ต้องชำระ, จำนวนเงินที่ต้องชำระ

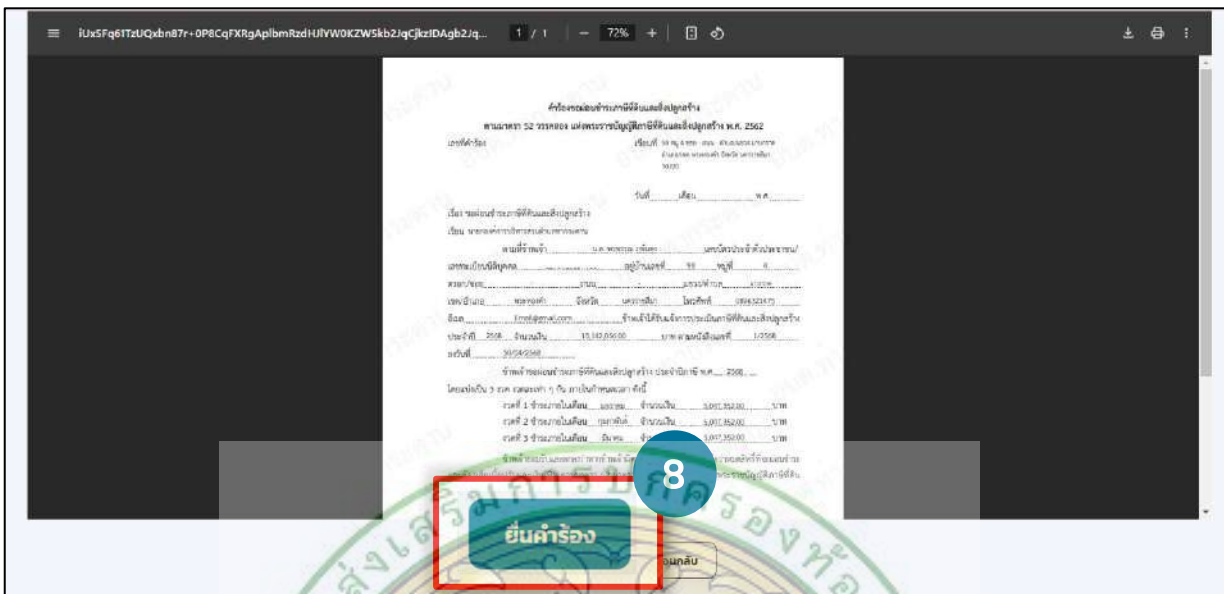
ปุ่ม: **บันทึกร่าง** ย้อนกลับ



เลือก ยื่นคำร้อง

ยื่นคำร้อง

เมื่อตรวจสอบเรียบร้อยแล้ว

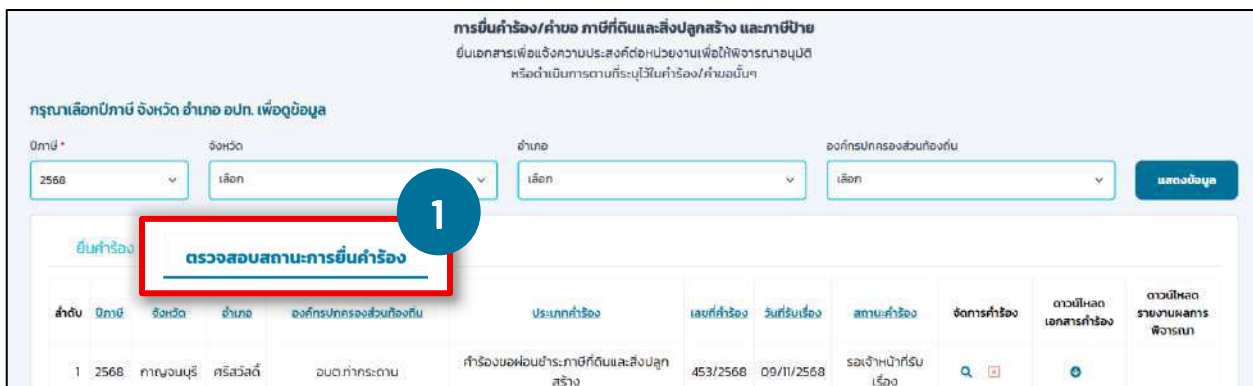



ระบบจะแสดงข้อความ บันทึกข้อมูลเรียบร้อยแล้ว



เลือก ตรวจสอบสถานะการยื่นคำร้อง

ตรวจสอบสถานะการยื่นคำร้อง



 จะแสดงข้อมูลคำร้องที่ยื่นไป

การยื่นคำร้อง/คำขอ ภาษีที่ดินและสิ่งปลูกสร้าง และภาษีป้าย
ยื่นเอกสารเพื่อแจ้งความประสงค์ต่อหน่วยงานเพื่อให้พิจารณาอนุมัติ หรือดำเนินการตามที่ระบุไว้ในคำร้อง/คำขออื่นๆ


กรุณาเลือกปีภาษี จังหวัด อำเภอ อปท. เพื่อดูข้อมูล

ปีภาษี * 2568 จังหวัด เลือก อำเภอ เลือก องค์การปกครองส่วนท้องถิ่น เลือก **แสดงข้อมูล**

[ยื่นคำร้อง](#) [ตรวจสอบสถานะการยื่นคำร้อง](#)

1	2568	กาญจนบุรี	ศรีสวัสดิ์	อบต.ท่ากระดาน	คำร้องขอผ่อนชำระภาษีที่ดินและสิ่งปลูกสร้าง	453/2568	09/11/2568	รอเจ้าหน้าที่รับเรื่อง			
2	2568	กาญจนบุรี	ศรีสวัสดิ์	อบต.ท่ากระดาน	แจ้งขอทบทวนการประเมินภาษี/ขอเงินคืนกรณีประเมินค่าที่ดินต่ำกว่ามูลค่าจริง	451/2568	09/11/2568	นายระวีวงศ์ พงษ์พานิช			

2

 สามารถตรวจสอบสถานะคำร้องได้ที่หัวข้อ สถานะคำร้อง

การยื่นคำร้อง/คำขอ ภาษีที่ดินและสิ่งปลูกสร้าง และภาษีป้าย
ยื่นเอกสารเพื่อแจ้งความประสงค์ต่อหน่วยงานเพื่อให้พิจารณาอนุมัติ หรือดำเนินการตามที่ระบุไว้ในคำร้อง/คำขออื่นๆ



กรุณาเลือกปีภาษี จังหวัด อำเภอ อปท. เพื่อดูข้อมูล

ปีภาษี * 2568 จังหวัด เลือก อำเภอ เลือก องค์การปกครองส่วนท้องถิ่น เลือก **แสดงข้อมูล**

[ยื่นคำร้อง](#) [ตรวจสอบสถานะการยื่นคำร้อง](#)

ลำดับ	ปีภาษี	จังหวัด	อำเภอ	องค์การปกครองส่วนท้องถิ่น	ประเภทคำร้อง	เลขที่คำร้อง	วันที่ยื่นเรื่อง	สถานะการยื่นเรื่อง	ดำเนินการคำร้อง	ดาวน์โหลดเอกสารคำร้อง	ดาวน์โหลดรายงานผลการพิจารณา
1	2568	กาญจนบุรี	ศรีสวัสดิ์	อบต.ท่ากระดาน	คำร้องขอผ่อนชำระภาษีที่ดินและสิ่งปลูกสร้าง	453/2568		รอเจ้าหน้าที่รับเรื่อง			
2	2568	กาญจนบุรี	ศรีสวัสดิ์	อบต.ท่ากระดาน	แจ้งขอทบทวนการประเมินภาษี/ขอเงินคืนกรณีประเมินค่าที่ดินต่ำกว่ามูลค่าจริง	451/2568	09/11/2568				

3

 สามารถตรวจสอบคำร้องที่ยื่นไปได้ เลือก ดูข้อมูล 

การยื่นคำร้อง/คำขอ ภาษีที่ดินและสิ่งปลูกสร้าง และภาษีป้าย
ยื่นเอกสารเพื่อแจ้งความประสงค์ต่อหน่วยงานเพื่อให้พิจารณาอนุมัติ หรือดำเนินการตามที่ระบุไว้ในคำร้อง/คำขออื่นๆ

กรุณาเลือกปีภาษี จังหวัด อำเภอ อปท. เพื่อดูข้อมูล

ปีภาษี * 2568 จังหวัด เลือก อำเภอ เลือก องค์การปกครองส่วนท้องถิ่น เลือก **แสดงข้อมูล**

[ยื่นคำร้อง](#) [ตรวจสอบสถานะการยื่นคำร้อง](#)

ลำดับ	ปีภาษี	จังหวัด	อำเภอ	องค์การปกครองส่วนท้องถิ่น	ประเภทคำร้อง	เลขที่คำร้อง	วันที่ยื่นเรื่อง	สถานะการยื่นเรื่อง	ดำเนินการคำร้อง	ดาวน์โหลดเอกสารคำร้อง	ดาวน์โหลดรายงานผลการพิจารณา
1	2568	กาญจนบุรี	ศรีสวัสดิ์	อบต.ท่ากระดาน	คำร้องขอผ่อนชำระภาษีที่ดินและสิ่งปลูกสร้าง	453/2568	09/11/2568	รอเจ้าหน้าที่รับเรื่อง			
2	2568	กาญจนบุรี	ศรีสวัสดิ์	อบต.ท่ากระดาน	แจ้งขอทบทวนการประเมินภาษี/ขอเงินคืนกรณีประเมินค่าที่ดินต่ำกว่ามูลค่าจริง	451/2568	09/11/2568				

4





 เลือก ลบข้อมูล  หากไม่ต้องการยื่นคำร้อง



การยื่นคำร้อง/คำขอ ภาษีที่ดินและสิ่งปลูกสร้าง และภาษีป้าย
ยื่นเอกสารเพื่อแจ้งความประสงค์ต่อหน่วยงานเพื่อให้พิจารณาอนุมัติ หรือดำเนินการตามระเบียบในคำร้อง/คำขออื่นๆ

กรุณาเลือกปีภาษี จังหวัด อำเภอ อปท. เพื่อดูข้อมูล

ปีภาษี * 2568 | จังหวัด เลือก | อำเภอ เลือก | องค์การปกครองส่วนท้องถิ่น เลือก | **แสดงข้อมูล**

ยื่นคำร้อง **ตรวจสอบสถานะการยื่นคำร้อง**

ลำดับ	ปีภาษี	จังหวัด	อำเภอ	องค์การปกครองส่วนท้องถิ่น	ประเภทคำร้อง	เลขที่คำร้อง	วันที่ยื่นเรื่อง	สถานะคำร้อง	ดาวน์โหลดเอกสารคำร้อง	ดาวน์โหลดรายงานผลการพิจารณา
1	2568	กาญจนบุรี	ศรีสวัสดิ์	อบต.ท่ากระดาน	คำร้องขอผ่อนชำระภาษีที่ดินและสิ่งปลูกสร้าง	453/2568	09/11/2568	รอดำเนินการเรื่อง		
2	2568	กาญจนบุรี	ศรีสวัสดิ์	อบต.ท่ากระดาน	แจ้งขอทบทวนการประเมินภาษี/ขอเงินคืนกรณีชำระภาษีเกินจำนวนที่ต้องเสีย	451/2568	09/11/2568	อยู่ระหว่างพิจารณา		


 เลือก แก้ไขข้อมูล  เพื่อแก้ไขข้อมูล

การยื่นคำร้อง/คำขอ ภาษีที่ดินและสิ่งปลูกสร้าง และภาษีป้าย
ยื่นเอกสารเพื่อแจ้งความประสงค์ต่อหน่วยงานเพื่อให้พิจารณาอนุมัติ หรือดำเนินการตามระเบียบในคำร้อง/คำขออื่นๆ

กรุณาเลือกปีภาษี จังหวัด อำเภอ อปท. เพื่อดูข้อมูล

ปีภาษี * 2568 | จังหวัด เลือก | อำเภอ เลือก | องค์การปกครองส่วนท้องถิ่น เลือก | **แสดงข้อมูล**

ยื่นคำร้อง **ตรวจสอบสถานะการยื่นคำร้อง**

ลำดับ	ปีภาษี	จังหวัด	อำเภอ	องค์การปกครองส่วนท้องถิ่น	ประเภทคำร้อง	เลขที่คำร้อง	วันที่ยื่นเรื่อง	สถานะคำร้อง	ดาวน์โหลดเอกสารคำร้อง	ดาวน์โหลดรายงานผลการพิจารณา
1	2568	กาญจนบุรี	ศรีสวัสดิ์	อบต.ท่ากระดาน	คำร้องขอผ่อนชำระภาษีที่ดินและสิ่งปลูกสร้าง	453/2568	09/11/2568	รอดำเนินการเรื่อง		
2	2568	กาญจนบุรี	ศรีสวัสดิ์	อบต.ท่ากระดาน	แจ้งขอทบทวนการประเมินภาษี/ขอเงินคืนกรณีชำระภาษีเกินจำนวนที่ต้องเสีย	451/2568	09/11/2568	อยู่ระหว่างพิจารณา		



 เลือก ดาวน์โหลด  เพื่อดาวน์โหลดเอกสารคำร้อง

การยื่นคำร้อง/คำขอ ภาษีที่ดินและสิ่งปลูกสร้าง และภาษีป้าย
ยื่นเอกสารเพื่อแจ้งความประสงค์ต่อหน่วยงานเพื่อให้พิจารณาอนุมัติ หรือดำเนินการตามระเบียบในคำร้อง/คำขออื่นๆ

กรุณาเลือกปีภาษี จังหวัด อำเภอ อปท. เพื่อดูข้อมูล

ปีภาษี * 2568 | จังหวัด เลือก | อำเภอ เลือก | องค์การปกครองส่วนท้องถิ่น เลือก | **แสดงข้อมูล**

ยื่นคำร้อง **ตรวจสอบสถานะการยื่นคำร้อง**

ลำดับ	ปีภาษี	จังหวัด	อำเภอ	องค์การปกครองส่วนท้องถิ่น	ประเภทคำร้อง	เลขที่คำร้อง	วันที่ยื่นเรื่อง	สถานะคำร้อง	ดาวน์โหลดเอกสารคำร้อง	ดาวน์โหลดรายงานผลการพิจารณา
1	2568	กาญจนบุรี	ศรีสวัสดิ์	อบต.ท่ากระดาน	คำร้องขอผ่อนชำระภาษีที่ดินและสิ่งปลูกสร้าง	453/2568	09/11/2568	รอดำเนินการเรื่อง		
2	2568	กาญจนบุรี	ศรีสวัสดิ์	อบต.ท่ากระดาน	แจ้งขอทบทวนการประเมินภาษี/ขอเงินคืนกรณีชำระภาษีเกินจำนวนที่ต้องเสีย	451/2568	09/11/2568	อยู่ระหว่างพิจารณา		

ตัวอย่าง

คำร้องขอผ่อนชำระภาษีที่ดินและสิ่งปลูกสร้าง

คำร้องขอผ่อนชำระภาษีที่ดินและสิ่งปลูกสร้าง

ตามมาตรา 52 วรรคสอง แห่งพระราชบัญญัติภาษีที่ดินและสิ่งปลูกสร้าง พ.ศ. 2562

เลขที่คำร้อง 69/2568 เขียนที่ 98 หมู่ 4 ซอย - ถนน - ตำบล/แขวง มาบกราด
อำเภอ/เขต พระทองคำ จังหวัด นครราชสีมา
30220

วันที่ 9 เดือน พฤศจิกายน พ.ศ. 2568

เรื่อง ขอมohonชำระภาษีที่ดินและสิ่งปลูกสร้าง

เรียน นายกองค์การบริหารส่วนตำบลท่ากระดาน

ตามที่ข้าพเจ้า..... น.ส. พรพรรณ ภูพันธ์..... เลขบัตรประจำตัวประชาชน/
เลขทะเบียนนิติบุคคล..... อยู่บ้านเลขที่ 98 หมู่ที่ 4
ตรอก/ซอย..... ตำบล..... แขวง/ตำบล..... เขต/เขต
เขต/อำเภอ..... จังหวัด..... นครราชสีมา..... โทรศัพท์..... 0896321475
อีเมล..... @gmail.com..... ข้าพเจ้าได้รับแจ้งการประเมินภาษีที่ดินและสิ่งปลูกสร้าง
ประจำปี 2568..... จำนวนเงิน 15,142,056.00 บาท ตามหนังสือเลขที่ 1/2568
ลงวันที่ 30/04/2568

ข้าพเจ้าขอมohonชำระภาษีที่ดินและสิ่งปลูกสร้าง ประจำปีภาษี พ.ศ. 2568
โดยแบ่งเป็น 3 งวด งวดละเท่า ๆ กัน ภายในกำหนดเวลา ดังนี้

งวดที่ 1 ชำระภายในเดือน..... มิถุนายน.....	จำนวนเงิน..... 5,047,352.00.....	บาท
งวดที่ 2 ชำระภายในเดือน..... กรกฎาคม.....	จำนวนเงิน..... 5,047,352.00.....	บาท
งวดที่ 3 ชำระภายในเดือน..... สิงหาคม.....	จำนวนเงิน..... 5,047,352.00.....	บาท

ข้าพเจ้ายอมรับและตกลงว่าหากข้าพเจ้าผิดชำระงวดหนึ่งงวดใด ถือว่าหมดสิทธิ์ที่จะผ่อนชำระ
และต้องเสียเบี้ยปรับและเงินเพิ่ม ตามมาตรา 52 มาตรา 68 และมาตรา 69 แห่งพระราชบัญญัติภาษีที่ดิน
และสิ่งปลูกสร้าง พ.ศ. 2562

ลงชื่อ..... น.ส. พรพรรณ ภูพันธ์..... ผู้ยื่นคำร้อง
(..... น.ส. พรพรรณ ภูพันธ์.....)



 เลือก ตาวนโหนด  เพื่อตาวนโหนดรายงานผลการพิจารณา


การยื่นคำร้อง/คำขอ ภาษีที่ดินและสิ่งปลูกสร้าง และภาษีป้าย
ยื่นเอกสารเพื่อแจ้งความประสงค์ขอหน่วยงานเพื่อให้พิจารณาอนุมัติ หรือดำเนินการตามที่ระบุไว้ในคำร้อง/คำขออื่นๆ


กรุณาเลือกปีภาษี จังหวัด อำเภอ ออก. เพื่อดูข้อมูล

ปีภาษี * 2568 | จังหวัด เลือก | อำเภอ เลือก | องค์การปกครองส่วนท้องถิ่น เลือก | [แสดงข้อมูล](#)

ยื่นคำร้อง **ตรวจสอบสถานะการยื่นคำร้อง**


ลำดับ	ปีภาษี	จังหวัด	อำเภอ	องค์การปกครองส่วนท้องถิ่น	ประเภทคำร้อง	เลขที่คำร้อง	วันที่รับเรื่อง	สถานะคำร้อง	จัดการคำร้อง	ตาวนโหนดเอกสาร	ตาวนโหนด
1	2568	กาญจนบุรี	ศรีสวัสดิ์	องค์การฯ	คำร้องขอผ่อนชำระภาษีที่ดินและสิ่งปลูกสร้าง	453/2568	09/11/2568	รอดเจ้าหน้าที่รับเรื่อง			
2	2568	กาญจนบุรี	ศรีสวัสดิ์	องค์การฯ	แจ้งขอทบทวนการประเมินภาษี/ขอเงินคืนกรณีชำระภาษีเกินกว่าจำนวนที่ต้องเสีย	451/2568	09/11/2568	อยู่ระหว่างพิจารณา			

 **ตรวจสอบข้อมูลการระงับจดทะเบียนสิทธิและนิติกรรม**

 ตรวจสอบข้อมูลการระงับจดทะเบียนสิทธิและนิติกรรม หมายถึง ตรวจสอบว่าที่ดินหรือสิ่งปลูกสร้างนั้น ๆ มีการระงับ (ห้ามดำเนินการบางอย่าง) เช่น ห้ามโอน ห้ามจดจำนอง ห้ามปลูกสร้างเพิ่มเติม หรือมีข้อพิพาททางกฎหมายหรือไม่ โดยการระงับแบบนี้อาจมาจากคำสั่งของศาล หน่วยงานราชการ หรือการยึดทรัพย์ ฯลฯ


เลือกประเภทคำร้อง

ภาษีที่ดินและสิ่งปลูกสร้าง | ภาษีป้าย




แก้ไขบัญชีรายการทรัพย์สิน (ก.ด.ส. 3, 4)

กรณีมีข้อมูลรายการที่ดินและสิ่งปลูกสร้างไม่ถูกต้อง




เปลี่ยนแปลงการใช้ประโยชน์ (ก.ด.ส. 5)

กรณีการใช้ประโยชน์เปลี่ยนแปลงไปอันมีผลให้ที่ดินหรือสิ่งปลูกสร้างต้องเสียภาษีในอัตราที่สูงขึ้นหรือลดลง




ขอย้ายระยะเวลาชำระภาษี (เด.พ.ร.ย.๕)

กรณีไม่สามารถชำระภาษีภายในเวลาที่มอบ กำหนดให้ขอย้ายก่อนครบกำหนดเวลา




แจ้งข้อมูลผู้หนีภาษีชำระภาษีแทน

ให้ ออก แจ้งประเมินภาษีไปยังผู้หนีภาษีชำระภาษีแทน ตามมาตรา 47




ขอกุลาการชำระภาษี

การคัดค้านและอุทธรณ์ภาษีไม่เป็นการกุลาการชำระภาษีผู้เสียภาษี ยังคงมีหน้าที่ชำระภาษีภายในเวลาที่กำหนด




คัดค้านการประเมินภาษีหรือเรียกเก็บภาษี (ก.ด.ส. 10)

ยื่นคัดค้านต่อผู้บริหารท้องถิ่นภายใน 30 วันนับแต่ได้รับแจ้งประเมินภาษี




อุทธรณ์การประเมินภาษี

ยื่นอุทธรณ์ต่อคณะกรรมการพิจารณาอุทธรณ์จังหวัด ภายใน 30 วันนับแต่ได้รับแจ้งผลพิจารณาคัดค้าน




ขอรับเงินคืน (ก.ด.ส. 9)

ยื่นคำร้องต่อผู้บริหารท้องถิ่น ภายใน 30 วันนับแต่วันชำระภาษี



ขอผ่อนชำระภาษี

ค่าภาษีตั้งแต่ 3,000 บาท สามารถขอผ่อนชำระได้ 3 งวดละเท่าๆ กัน



ตรวจสอบข้อมูลการระงับจดทะเบียนสิทธิและนิติกรรม

ผู้มีภาษีค้างชำระกับ ออก. จะถูกแจ้งระงับการจดทะเบียนสิทธิและนิติกรรม

[← ย้อนกลับ](#)



ผู้ใช้งานสามารถตรวจสอบการระงับการจดทะเบียนสิทธิและนิติกรรม โดยเลือก



ข้อมูลทรัพย์สิน

ตรวจสอบข้อมูลรายการทรัพย์สินที่โอนสิทธิของส่วนท้องถิ่นด้วย ที่ดิน สิ่งปลูกสร้าง อาคารชุด/ห้องชุด และป้าย

กรุณาเลือกปีภาษี จังหวัด อำเภอ องค์การบริหารส่วนท้องถิ่น เพื่อดูข้อมูล

ปีภาษี * 2568 จังหวัด กาญจนบุรี อำเภอ ศรีสวัสดิ์ องค์การบริหารส่วนท้องถิ่น อบต.ท่ากระดาน แสดงข้อมูล

ที่ดิน (1) สิ่งปลูกสร้าง (1) อาคารชุด/ห้องชุด (1) ป้าย (1)

ค้นหาทรัพย์สินในเขต ออก ที่เลือก

สถานะการประเมินภาษี: **ประเมินค่าแล้ว**
วันที่ประเมินค่า 09/09/2568

ข้อมูลทรัพย์สินของส่วนท้องถิ่น				รายละเอียดทรัพย์สิน										
ลำดับ	ปีภาษี	องค์การบริหารส่วนท้องถิ่น	อำเภอ	จังหวัด	ประเภทเอกสารสิทธิ์	เลขที่เอกสารสิทธิ์/หนังสือสำคัญ	เลขที่โฉนด	ระวางที่ดิน	จังหวัด	อำเภอ	ตำบล	เนื้อที่ (ไร่-งาน-ตร.ว.)	ราคาประเมินที่ดิน (บาท)	การประเมิน-โดย
1	2568	อบต.ท่ากระดาน	ศรีสวัสดิ์	กาญจนบุรี	โฉนด	58858	35	504077404-13	กาญจนบุรี	ศรีสวัสดิ์	ท่ากระดาน	12-0-0-00	12,000,000.00	ผู้ประเมิน

หน้า 10 รายการ

2



ระบบจะแสดงหน้าต่างการระงับการจดทะเบียนสิทธิและนิติกรรม เพื่อติดต่อเจ้าหน้าที่เพื่อชำระภาษี

LTAX e- service

ข้อมูลทรัพย์สิน

ตรวจสอบข้อมูลรายการทรัพย์สินที่โอนสิทธิของส่วนท้องถิ่นด้วย ที่ดิน สิ่งปลูกสร้าง อาคารชุด/ห้องชุด และป้าย

กรุณาเลือกปีภาษี จังหวัด อำเภอ องค์การบริหารส่วนท้องถิ่น เพื่อดูข้อมูล

ปีภาษี * 2568 จังหวัด กาญจนบุรี อำเภอ ศรีสวัสดิ์ องค์การบริหารส่วนท้องถิ่น อบต.ท่ากระดาน แสดงข้อมูล

ที่ดิน (1) สิ่งปลูกสร้าง (1) อาคารชุด/ห้องชุด (1) ป้าย (1)

ค้นหาทรัพย์สินในเขต ออก ที่เลือก

สถานะการประเมินภาษี: **ประเมินค่าแล้ว**
วันที่ประเมินค่า 09/09/2568

3

อยู่ระหว่างการจดทะเบียนสิทธิและนิติกรรม

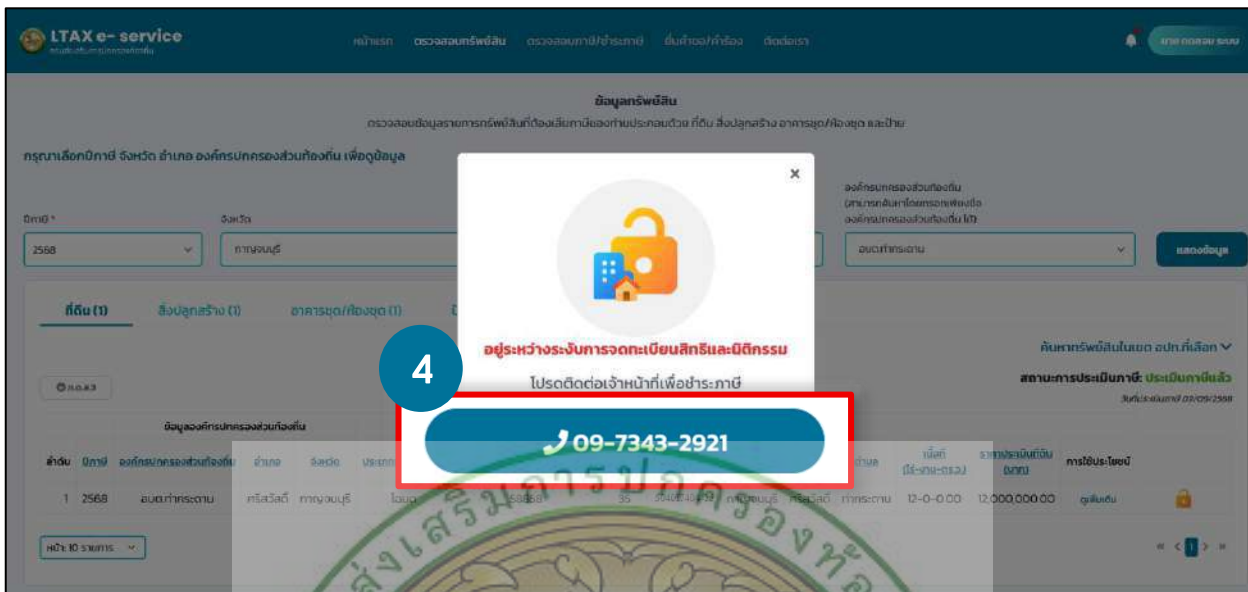
โปรดติดต่อเจ้าหน้าที่เพื่อชำระภาษี


☎ 09-7348-2921

ข้อมูลทรัพย์สินของส่วนท้องถิ่น				รายละเอียดทรัพย์สิน										
ลำดับ	ปีภาษี	องค์การบริหารส่วนท้องถิ่น	อำเภอ	จังหวัด	ประเภทเอกสารสิทธิ์	เลขที่เอกสารสิทธิ์/หนังสือสำคัญ	เลขที่โฉนด	ระวางที่ดิน	จังหวัด	อำเภอ	ตำบล	เนื้อที่ (ไร่-งาน-ตร.ว.)	ราคาประเมินที่ดิน (บาท)	การประเมิน-โดย
1	2568	อบต.ท่ากระดาน	ศรีสวัสดิ์	กาญจนบุรี	โฉนด	58858	35	504077404-13	กาญจนบุรี	ศรีสวัสดิ์	ท่ากระดาน	12-0-0-00	12,000,000.00	ผู้ประเมิน


หน้า 10 รายการ

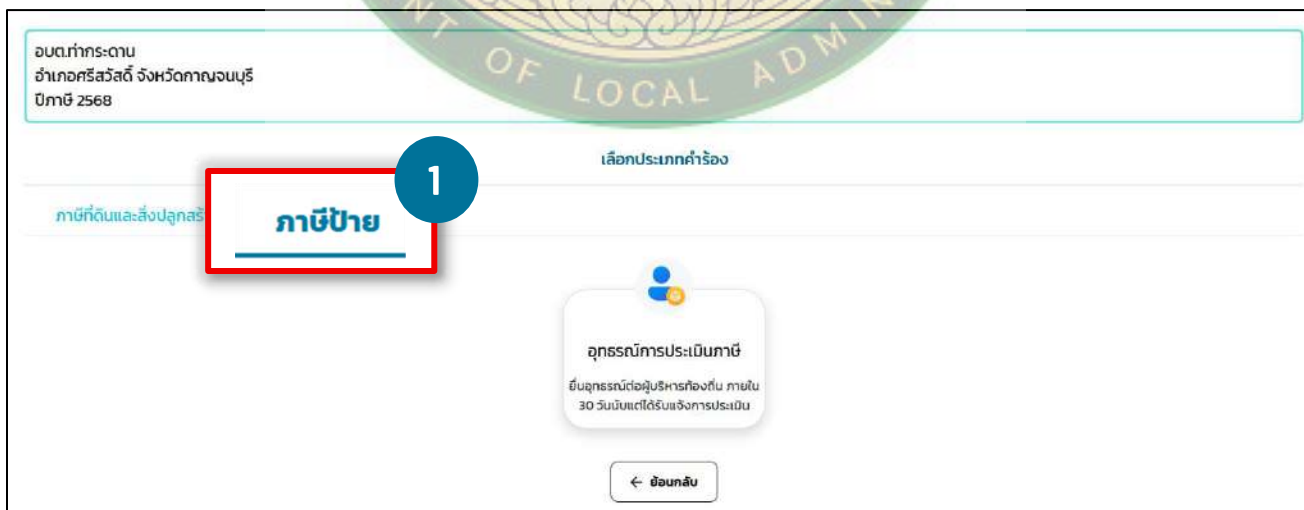
 ผู้ใช้งานสามารถติดต่อองค์กรปกครองส่วนท้องถิ่นได้ตามเบอร์ที่ปรากฏ




 **อุทธรณ์การประเมินภาษี (ป้าย)**

 มาตรา 30 ผู้มีหน้าที่เสียภาษีป้ายที่ได้รับแจ้งประเมินภาษีป้าย แล้วเห็นว่าการประเมินนั้นไม่ถูกต้อง มีสิทธิอุทธรณ์การประเมินต่อผู้บริหารท้องถิ่น ภายใน 30 วันนับตั้งแต่วันที่ได้รับแจ้งประเมิน

 เลือก ภาษีป้าย




 เลือก อุทธรณ์การประเมินภาษี

อบต.ท่ากระดาน
อำเภอศรีสวัสดิ์ จังหวัดกาญจนบุรี
ปีภาษี 2568


เลือกประเภทคำร้อง

ภาษีที่ดินและสิ่งปลูกสร้าง **ภาษีป้าย**



อุทธรณ์การประเมินภาษี
ยื่นอุทธรณ์ต่อผู้บริหารท้องถิ่น ภายใน 30 วันนับแต่ได้รับแจ้งการประเมิน

← อ่อนกลับ

 เลขที่คำร้อง และวันที่ยื่นคำร้อง ข้อมูลจะแสดงหลังจากยื่นคำร้อง

แบบอุทธรณ์ภาษีป้าย

เลขที่คำร้อง

ปีภาษี 2568

วันที่ยื่นคำร้อง

98 หมู่ - ซอย - ถนน - ตำบล/แขวง นามราชว อำเภอ/เขต พระทองคำ จังหวัด นครราชสีมา 30220 กู้ยืมปัจจุบัน

ข้อมูลผู้เสียภาษี

คำนำหน้าชื่อ * น.ส. ชื่อ * น.ส. นามสกุล * น.ส. เลขบัตรประจำตัวประชาชน * เบอร์โทรศัพท์ * อีเมล *

 ตรวจสอบสถานที่เขียน

แบบอุทธรณ์ภาษีป้าย

3 เลขที่คำร้อง ปีภาษี 2568 วันที่ยื่นคำร้อง

เขียนที่ * (สถานที่เขียน เช่น บ้าน สำนักงานองค์กรปกครองส่วนท้องถิ่น ตัวอย่าง บ้านเลขที่ หมู่ ซอย ตำบล อำเภอ จังหวัด)

98 หมู่ - ซอย - ถนน - ตำบล/แขวง นามราชว อำเภอ/เขต พระทองคำ จังหวัด นครราชสีมา 30220

หากสถานที่เขียนเป็นที่ปัจจุบันแล้ว เลือก **ที่อยู่ปัจจุบัน** **ที่อยู่ปัจจุบัน**

แบบกรณณ์ภาษีป้าย

เลขที่สำโรง

ปีภาษี

วันที่ยื่นสำโรง

เป็นที่ * (สถานที่โดย เช่น บ้าน สำนักงานหรือที่รกรงอื่นส่วนท้องถิ่น ตำบล อำเภอ จังหวัด)

ที่อยู่ปัจจุบัน

เบอร์ติดต่อ และอีเมล สามารถแก้ไขได้หากเรียกข้อมูลมาไม่ถูกต้อง

ข้อมูลผู้เสียภาษี

ตำแหน่งหน้าที่ *

ชื่อ *

สกุล *

เบอร์ติดต่อ

อีเมล

ข้อมูลการประเมินภาษีป้าย

เลือก ค้นหาหนังสือแจ้งการประเมินป้าย **ค้นหาหนังสือแจ้งการประเมินภาษีป้าย**

ค้นหาหนังสือแจ้งการประเมินภาษีป้าย

หนังสือแจ้งการประเมิน เลขที่

กรอก หนังสือแจ้งการประเมิน เลขที่

ข้อมูลการประเมินภาษีป้าย

ค้นหาหนังสือแจ้งการประเมินภาษีป้าย

ปีภาษี

หนังสือแจ้งการประเมิน เลขที่

ลงวันที่

วันที่ได้รับหนังสือแจ้งประเมิน

ค่าภาษีป้าย (บาท)


Dephin First Co., Ltd. (tax65-app-wat1) - Google Chrome

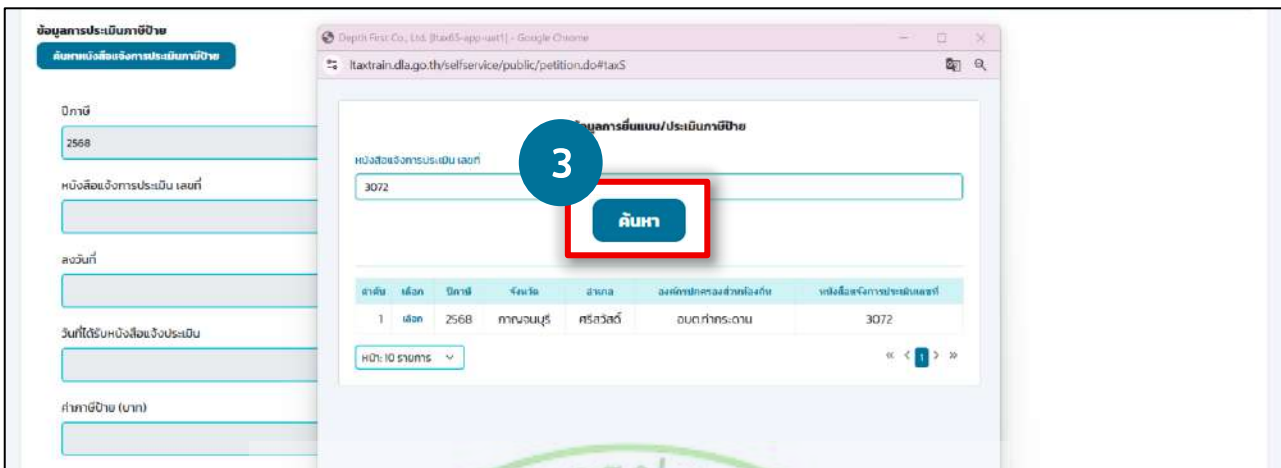
taxtrain.dla.go.th/selfservice/public/petition.do#tax5

ข้อมูลการยื่นแบบ/ประเมินภาษีป้าย

ลำดับ	เลขที่	ปีภาษี	จังหวัด	อำเภอ	องค์การบริหารส่วนท้องถิ่น	หนังสือแจ้งการประเมินเลขที่
1	เลขที่	2568	กาญจนบุรี	ศรีสวัสดิ์	อบต.ท่ากระดาน	3072

หน้า: 10 รายการ

 เลือก ค้นหา



ข้อมูลการประเมินภาษีป้าย
ค้นหาหนังสือแจ้งการประเมินภาษีป้าย

ปีภาษี
2568

หนังสือแจ้งการประเมิน เลขที่
[]

ลงวันที่
[]

วันที่ได้รับหนังสือแจ้งประเมิน
[]

ค่าภาษีป้าย (บาท)
[]

Dephin First Co., Ltd. |tax65-app-wat11 - Google Chrome
Itaxtrain.dla.go.th/selfservice/public/petition.do#tax5


ข้อมูลการสืบแบบ/ประเมินภาษีป้าย

หนังสือแจ้งการประเมิน เลขที่
3072

ค้นหา

ลำดับ	เดือน	ปีภาษี	จังหวัด	อำเภอ	องค์การบริหารส่วนท้องถิ่น	หนังสือแจ้งการประเมินเลขที่
1	เมษายน	2568	กาญจนบุรี	ศรีสวัสดิ์	อบต.ท่ากระดาน	3072

หน้า: 10 รายการ

 เลือก **เลือก** รายการประเมินที่ต้องการยื่นคำร้อง



ข้อมูลการประเมินภาษีป้าย
ค้นหาหนังสือแจ้งการประเมินภาษีป้าย

ปีภาษี
2568

หนังสือแจ้งการประเมิน เลขที่
[]

ลงวันที่
[]

วันที่ได้รับหนังสือแจ้งประเมิน
[]

ค่าภาษีป้าย (บาท)
[]

Dephin First Co., Ltd. |tax65-app-wat11 - Google Chrome
Itaxtrain.dla.go.th/selfservice/public/petition.do#tax5


ข้อมูลการสืบแบบ/ประเมินภาษีป้าย

หนังสือแจ้งการประเมิน เลขที่
3072

เลือก

ลำดับ	เดือน	ปีภาษี	จังหวัด	อำเภอ	องค์การบริหารส่วนท้องถิ่น	หนังสือแจ้งการประเมินเลขที่
1	เมษายน	2568	กาญจนบุรี	ศรีสวัสดิ์	อบต.ท่ากระดาน	3072


หน้า: 10 รายการ

 ระบบแสดงข้อมูลผลการค้นหาหนังสือแจ้งการประเมิน ประกอบไปด้วย ปีภาษี หนังสือแจ้งการประเมิน เลขที่ ลงวันที่ วันที่ได้รับหนังสือแจ้งประเมิน ค่าภาษีป้าย (บาท) จังหวัด อำเภอ และชื่อองค์กรปกครองส่วนท้องถิ่น

5

ปีภาษี	
<input type="text" value="2568"/>	
หนังสือแจ้งการประเมิน เลขที่	ลงวันที่
<input type="text" value="3072"/>	<input type="text" value="26/08/2568"/>
วันที่ได้รับหนังสือแจ้งประเมิน	ค่าภาษีป้าย (บาท)
<input type="text"/>	<input type="text" value="1,872.00"/>
จังหวัด	
<input type="text" value="กาญจนบุรี"/>	
อำเภอ	
<input type="text" value="ศรีสวัสดิ์"/>	
ชื่อองค์กรปกครองส่วนท้องถิ่น	
<input type="text" value="อบต.ท่ากระดาน"/>	

 ข้อมูลการอุทธรณ์ภาษีป้าย


 กรอก เหตุผลในการแจ้งอุทธรณ์ภาษีป้าย *

1



ข้อมูลการอุทธรณ์ภาษีป้าย

เหตุผลในการแจ้งอุทธรณ์ภาษีป้าย *

ขนาดของป้ายใช้คำนวณภาษี เก็บจากขนาดจริง

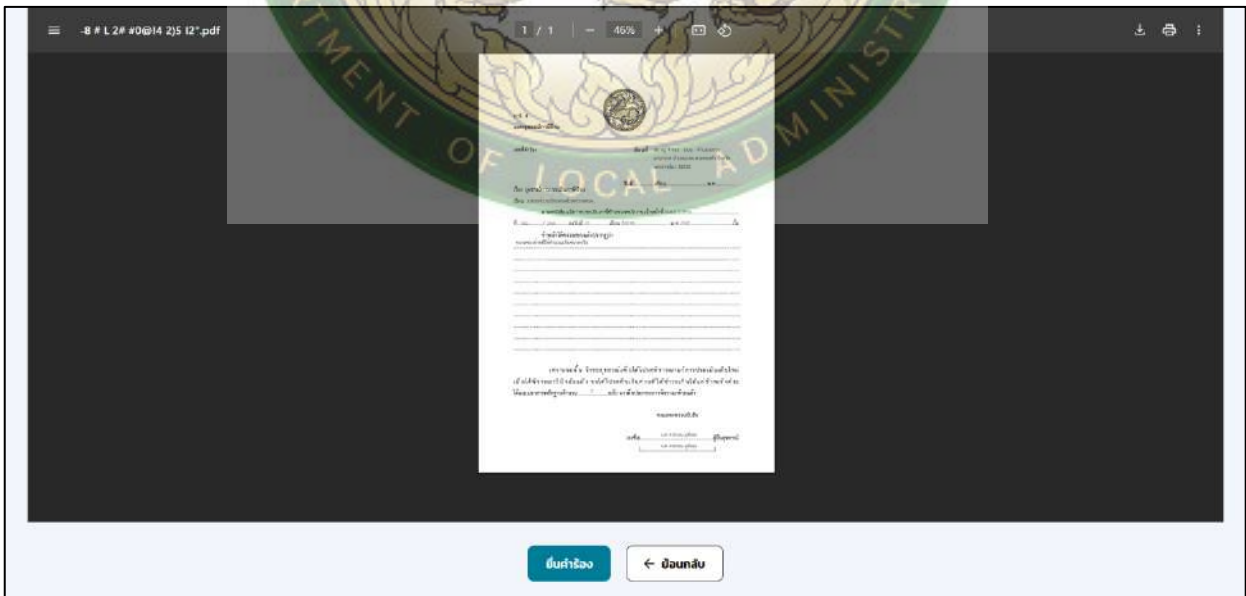
 เอกสารเพิ่มเติม




 เมื่อกรอกข้อมูลคำร้อง/คำขอเรียบร้อยแล้ว เลือก บันทึก草稿 



 ระบบจะแสดงตัวอย่างคำร้องที่บันทึก草稿 ผู้ที่ยื่นคำร้องสามารถตรวจสอบก่อน
กดยื่นคำร้อง



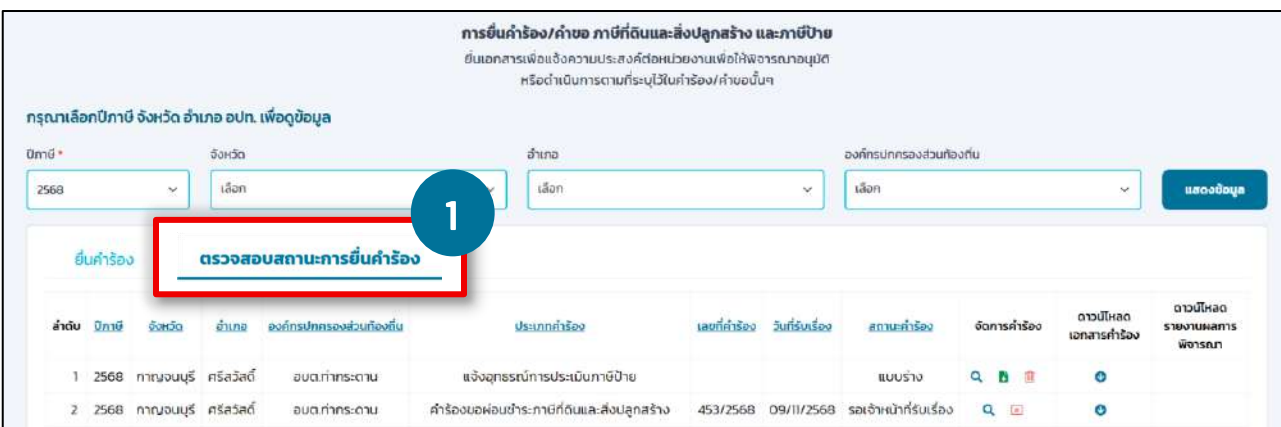
เลือก ยื่นคำร้อง **ยื่นคำร้อง** เมื่อตรวจสอบเรียบร้อยแล้ว




ระบบจะแสดงข้อความ บันทึกข้อมูลเรียบร้อยแล้ว



เลือก ตรวจสอบสถานะการยื่นคำร้อง **ตรวจสอบสถานะการยื่นคำร้อง**



 จะแสดงข้อมูลคำร้องที่ยื่นไป


การยื่นคำร้อง/คำขอ ภาษีที่ดินและสิ่งปลูกสร้าง และภาษีป้าย
 ยื่นเอกสารเพื่อแจ้งความประสงค์ขอหน่วยงานเพื่อให้พิจารณาอนุมัติ หรือดำเนินการตามที่ระบุไว้ในคำร้อง/คำขออื่นๆ

กรุณาเลือกปีภาษี จังหวัด อำเภอ ออก. เพื่อดูข้อมูล

ปีภาษี * 2568 | จังหวัด เลือก | อำเภอ เลือก | องค์การปกครองส่วนท้องถิ่น เลือก | **แสดงข้อมูล**

ยื่นคำร้อง | **ตรวจสอบสถานะการยื่นคำร้อง** 2

1	2568	กาญจนบุรี	ศรีสวัสดิ์	อบต.ท่ากระดาน	คำร้องขอผ่อนชำระภาษีที่ดินและสิ่งปลูกสร้าง	453/2568	09/11/2568	รอเจ้าหน้าที่รับเรื่อง	🔍	🗑️	⬇️
2	2568	กาญจนบุรี	ศรีสวัสดิ์	อบต.ท่ากระดาน	คำร้องขอผ่อนชำระภาษีที่ดินและสิ่งปลูกสร้าง	453/2568	09/11/2568	รอเจ้าหน้าที่รับเรื่อง	🔍	🗑️	⬇️

 สามารถตรวจสอบสถานะคำร้องได้ที่หัวข้อ สถานะคำร้อง



การยื่นคำร้อง/คำขอ ภาษีที่ดินและสิ่งปลูกสร้าง และภาษีป้าย
 ยื่นเอกสารเพื่อแจ้งความประสงค์ขอหน่วยงานเพื่อให้พิจารณาอนุมัติ หรือดำเนินการตามที่ระบุไว้ในคำร้อง/คำขออื่นๆ

กรุณาเลือกปีภาษี จังหวัด อำเภอ ออก. เพื่อดูข้อมูล

ปีภาษี * 2568 | จังหวัด เลือก | อำเภอ เลือก | องค์การปกครองส่วนท้องถิ่น เลือก | **แสดงข้อมูล**

ยื่นคำร้อง | **ตรวจสอบสถานะการยื่นคำร้อง**

ลำดับ	ปีภาษี	จังหวัด	อำเภอ	องค์การปกครองส่วนท้องถิ่น	ประเภทคำร้อง	เลขที่คำร้อง	วันยื่นเรื่อง	สถานะคำร้อง	ดาวน์โหลดเอกสารคำร้อง	ดาวน์โหลดรายงานผลการพิจารณา
1	2568	กาญจนบุรี	ศรีสวัสดิ์	อบต.ท่ากระดาน	แจ้งอุทธรณ์การประเมินภาษีป้าย			รอเจ้าหน้าที่รับเรื่อง	📄	⬇️
2	2568	กาญจนบุรี	ศรีสวัสดิ์	อบต.ท่ากระดาน	คำร้องขอผ่อนชำระภาษีที่ดินและสิ่งปลูกสร้าง	453/2568	09/11/2568	รอเจ้าหน้าที่รับเรื่อง	📄	⬇️

 สามารถตรวจสอบคำร้องที่ยื่นไปได้ เลือก ดูข้อมูล 

การยื่นคำร้อง/คำขอ ภาษีที่ดินและสิ่งปลูกสร้าง และภาษีป้าย
 ยื่นเอกสารเพื่อแจ้งความประสงค์ขอหน่วยงานเพื่อให้พิจารณาอนุมัติ หรือดำเนินการตามที่ระบุไว้ในคำร้อง/คำขออื่นๆ

กรุณาเลือกปีภาษี จังหวัด อำเภอ ออก. เพื่อดูข้อมูล

ปีภาษี * 2568 | จังหวัด เลือก | อำเภอ เลือก | องค์การปกครองส่วนท้องถิ่น เลือก | **แสดงข้อมูล**

ยื่นคำร้อง | **ตรวจสอบสถานะการยื่นคำร้อง**

ลำดับ	ปีภาษี	จังหวัด	อำเภอ	องค์การปกครองส่วนท้องถิ่น	ประเภทคำร้อง	เลขที่คำร้อง	วันยื่นเรื่อง	สถานะคำร้อง	ดาวน์โหลดเอกสารคำร้อง	ดาวน์โหลดรายงานผลการพิจารณา
1	2568	กาญจนบุรี	ศรีสวัสดิ์	อบต.ท่ากระดาน	แจ้งอุทธรณ์การประเมินภาษีป้าย			รอเจ้าหน้าที่รับเรื่อง	📄	⬇️
2	2568	กาญจนบุรี	ศรีสวัสดิ์	อบต.ท่ากระดาน	คำร้องขอผ่อนชำระภาษีที่ดินและสิ่งปลูกสร้าง	453/2568	09/11/2568	รอเจ้าหน้าที่รับเรื่อง	📄	⬇️




 เลือก ลบข้อมูล  หากไม่ต้องการยืนยันคำร้อง

การยื่นคำร้อง/คำขอ ภาษีที่ดินและสิ่งปลูกสร้าง และภาษีป้าย
ยื่นเอกสารเพื่อแจ้งความประสงค์ขอหน่วยงานเพื่อให้พิจารณาอนุมัติ หรือดำเนินการตามที่ระบุไว้ในคำร้อง/คำขอนั้นๆ

กรุณาเลือกปีภาษี จังหวัด อำเภอ อปท. เพื่อดูข้อมูล

ปีภาษี * 2568 | จังหวัด เลือก | อำเภอ เลือก | องค์การปกครองส่วนท้องถิ่น เลือก | แสดงข้อมูล

ยื่นคำร้อง ตรวจสอบสถานะการยื่นคำร้อง

ลำดับ	ปีภาษี	จังหวัด	อำเภอ	องค์การปกครองส่วนท้องถิ่น	ประเภทคำร้อง	เลขที่คำร้อง	วันรับเรื่อง	สถานะคำร้อง	ดาวน์โหลดเอกสารคำร้อง	ดาวน์โหลดรายงานผลการพิจารณา
1	2568	กาญจนบุรี	ศรีสวัสดิ์	อบต.ท่ากระดาน	แจ้งจตุรเขรรับการประเมินภาษีป้าย			แบบร่าง		
2	2568	กาญจนบุรี	ศรีสวัสดิ์	อบต.ท่ากระดาน	คำร้องขอผ่อนชำระภาษีที่ดินและสิ่งปลูกสร้าง	453/2568	09/11/2568	รอเจ้าหน้าที่รับเรื่อง		

 เลือก แก้ไขข้อมูล  เพื่อแก้ไขข้อมูล

การยื่นคำร้อง/คำขอ ภาษีที่ดินและสิ่งปลูกสร้าง และภาษีป้าย
ยื่นเอกสารเพื่อแจ้งความประสงค์ขอหน่วยงานเพื่อให้พิจารณาอนุมัติ หรือดำเนินการตามที่ระบุไว้ในคำร้อง/คำขอนั้นๆ

กรุณาเลือกปีภาษี จังหวัด อำเภอ อปท. เพื่อดูข้อมูล

ปีภาษี * 2568 | จังหวัด เลือก | อำเภอ เลือก | องค์การปกครองส่วนท้องถิ่น เลือก | แสดงข้อมูล

ยื่นคำร้อง ตรวจสอบสถานะการยื่นคำร้อง

ลำดับ	ปีภาษี	จังหวัด	อำเภอ	องค์การปกครองส่วนท้องถิ่น	ประเภทคำร้อง	เลขที่คำร้อง	วันรับเรื่อง	สถานะคำร้อง	ดาวน์โหลดเอกสารคำร้อง	ดาวน์โหลดรายงานผลการพิจารณา
1	2568	กาญจนบุรี	ศรีสวัสดิ์	อบต.ท่ากระดาน	แจ้งจตุรเขรรับการประเมินภาษีป้าย			แบบร่าง		
2	2568	กาญจนบุรี	ศรีสวัสดิ์	อบต.ท่ากระดาน	คำร้องขอผ่อนชำระภาษีที่ดินและสิ่งปลูกสร้าง	453/2568	09/11/2568	รอเจ้าหน้าที่รับเรื่อง		


 เลือก ดาวน์โหลด  เพื่อดาวน์โหลดเอกสารคำร้อง

การยื่นคำร้อง/คำขอ ภาษีที่ดินและสิ่งปลูกสร้าง และภาษีป้าย
ยื่นเอกสารเพื่อแจ้งความประสงค์ขอหน่วยงานเพื่อให้พิจารณาอนุมัติ หรือดำเนินการตามที่ระบุไว้ในคำร้อง/คำขอนั้นๆ

กรุณาเลือกปีภาษี จังหวัด อำเภอ อปท. เพื่อดูข้อมูล

ปีภาษี * 2568 | จังหวัด เลือก | อำเภอ เลือก | องค์การปกครองส่วนท้องถิ่น เลือก | แสดงข้อมูล

ยื่นคำร้อง ตรวจสอบสถานะการยื่นคำร้อง

ลำดับ	ปีภาษี	จังหวัด	อำเภอ	องค์การปกครองส่วนท้องถิ่น	ประเภทคำร้อง	เลขที่คำร้อง	วันรับเรื่อง	สถานะคำร้อง	ดาวน์โหลดเอกสารคำร้อง	ดาวน์โหลดรายงานผลการพิจารณา
1	2568	กาญจนบุรี	ศรีสวัสดิ์	อบต.ท่ากระดาน	แจ้งจตุรเขรรับการประเมินภาษีป้าย			แบบร่าง		
2	2568	กาญจนบุรี	ศรีสวัสดิ์	อบต.ท่ากระดาน	คำร้องขอผ่อนชำระภาษีที่ดินและสิ่งปลูกสร้าง	453/2568	09/11/2568	รอเจ้าหน้าที่รับเรื่อง		

 เลือก ดาวน์โหลด  เพื่อดาวน์โหลดรายงานผลการพิจารณา

การยื่นคำร้อง/คำขอ ภาษีที่ดินและสิ่งปลูกสร้าง และภาษีป้าย
ยื่นเอกสารเพื่อแจ้งความประสงค์ต่อหน่วยงานเพื่อให้บริการทางมรดก
หรือดำเนินการตามที่ระบุไว้ในคำร้อง/คำขออื่นๆ

กรุณาเลือกปีภาษี จังหวัด อำเภอ อปท. เพื่อดูข้อมูล

ปีภาษี * 2568 | จังหวัด เลือกลง | อำเภอ เลือกลง | องค์การปกครองส่วนท้องถิ่น เลือกลง | **แสดงข้อมูล**

ยื่นคำร้อง | **ตรวจสอบสถานะการยื่นคำร้อง**

ลำดับ	ปีภาษี	จังหวัด	อำเภอ	องค์การปกครองส่วนท้องถิ่น	ประเภทคำร้อง	เลขที่คำร้อง	วันยื่นเรื่อง	สถานะคำร้อง	จัดการคำร้อง	ดาวน์โหลดเอกสาร	ดาวน์โหลด
1	2568	กาญจนบุรี	ศรีสวัสดิ์	อบต.ท่ากระดาน	แจ้งอุทธรณ์การประเมินภาษีป้าย			แบบร่าง			
2	2568	กาญจนบุรี	ศรีสวัสดิ์	อบต.ท่ากระดาน	คำร้องขอผ่อนชำระภาษีที่ดินและสิ่งปลูกสร้าง	453/2568	09/11/2568	รอเจ้าหน้าที่รับเรื่อง			

ตรวจสอบสถานะการยื่นคำร้อง

-  หากต้องการตรวจสอบสถานะคำร้อง สามารถตรวจสอบได้ที่เมนูนี้
-  หน้าจอยื่นคำร้อง/คำขอ โดยระบบจะแสดงข้อมูลที่ใช้ยื่นคำร้อง/คำขอที่ผู้ใช้งานยื่นไป สามารถเลือกปีภาษี จังหวัด อำเภอ และองค์การปกครองส่วนท้องถิ่น เพื่อดูข้อมูล

LTAX e-service
ระบบให้บริการทางมรดก

หน้าหลัก | ตรวจสอบสถานะคำร้อง | ตรวจสอบคำร้อง/คำขอ | ยื่นคำร้อง/คำขอ | ติดต่อเรา

1

การยื่นคำร้อง/คำขอ ภาษีที่ดินและสิ่งปลูกสร้าง และภาษีป้าย
ยื่นเอกสารเพื่อแจ้งความประสงค์ต่อหน่วยงานเพื่อให้บริการทางมรดก
หรือดำเนินการตามที่ระบุไว้ในคำร้อง/คำขออื่นๆ

กรุณาเลือกปีภาษี จังหวัด อำเภอ อปท. เพื่อดูข้อมูล

ปีภาษี * 2568 | จังหวัด กาญจนบุรี | อำเภอ ศรีสวัสดิ์ | องค์การปกครองส่วนท้องถิ่น อบต.ท่ากระดาน | **แสดงข้อมูล**

ลำดับ	เลขที่	จังหวัด	อำเภอ	องค์การปกครองส่วนท้องถิ่น
1	เลขที่	กาญจนบุรี	ศรีสวัสดิ์	อบต.ท่ากระดาน

หน้า 10 รายการ

เลือก แสดงข้อมูล แสดงข้อมูล

LTAX e-service
กรมสรรพากร

การยื่นคำร้อง/คำขอ ภาษีที่ดินและสิ่งปลูกสร้าง และภาษีป้าย
ยื่นเอกสารเพื่อแจ้งความประสงค์ขอหน่วยงานเพื่อให้พิจารณาอนุมัติ หรือดำเนินการตามระเบียบยื่นคำร้อง/คำขออื่นๆ

กรุณาเลือกปีภาษี จังหวัด อำเภอ ภาษี เพื่อดูข้อมูล

ปีภาษี * 2568 | จังหวัด กาญจนบุรี | อำเภอ ศรีสวัสดิ์ | องค์การปกครองส่วนท้องถิ่น อบต.ท่ากระดาน

2 แสดงข้อมูล

ลำดับ	ปีภาษี	จังหวัด	อำเภอ	องค์การปกครองส่วนท้องถิ่น
1	เลือก	เลือก	กาญจนบุรี	ศรีสวัสดิ์

เลือก ตรวจสอบสถานะการยื่นคำร้อง ตรวจสอบสถานะการยื่นคำร้อง

กรมสรรพากร

การยื่นคำร้อง/คำขอ ภาษีที่ดินและสิ่งปลูกสร้าง และภาษีป้าย
ยื่นเอกสารเพื่อแจ้งความประสงค์ขอหน่วยงานเพื่อให้พิจารณาอนุมัติ หรือดำเนินการตามระเบียบยื่นคำร้อง/คำขออื่นๆ

กรุณาเลือกปีภาษี จังหวัด อำเภอ ภาษี เพื่อดูข้อมูล

ปีภาษี * 2568 | จังหวัด เลือก | อำเภอ เลือก | องค์การปกครองส่วนท้องถิ่น เลือก

3 ตรวจสอบสถานะการยื่นคำร้อง

ลำดับ	ปีภาษี	จังหวัด	อำเภอ	องค์การปกครองส่วนท้องถิ่น	ประเภทคำร้อง	เลขที่คำร้อง	วันที่รับเรื่อง	สถานะคำร้อง	จัดการคำร้อง	ดาวน์โหลดเอกสารคำร้อง	ดาวน์โหลดรายงานผลการพิจารณา
1	2568	กาญจนบุรี	ศรีสวัสดิ์	อบต.ท่ากระดาน	คำร้องขอผ่อนชำระ ภาษีที่ดินและสิ่งปลูกสร้าง	453/2568	09/11/2568	รอเจ้าหน้าที่รับเรื่อง	🔍	📄	
2	2568	กาญจนบุรี	ศรีสวัสดิ์	อบต.ท่ากระดาน	แจ้งขอทบทวนการประเมินภาษี (ขอเงินคืนกรณีประเมินค่าเกินจริง)	451/2568	09/11/2568	แจ้งเจ้าหน้าที่รับเรื่อง	🔍	📄	📄

จะแสดงข้อมูลรายการคำร้องที่ยื่น

กรมสรรพากร


การยื่นคำร้อง/คำขอ ภาษีที่ดินและสิ่งปลูกสร้าง และภาษีป้าย
ยื่นเอกสารเพื่อแจ้งความประสงค์ขอหน่วยงานเพื่อให้พิจารณาอนุมัติ หรือดำเนินการตามระเบียบยื่นคำร้อง/คำขออื่นๆ

กรุณาเลือกปีภาษี จังหวัด อำเภอ ภาษี เพื่อดูข้อมูล

ปีภาษี * 2568 | จังหวัด เลือก | อำเภอ เลือก | องค์การปกครองส่วนท้องถิ่น เลือก

4

1	2568	กาญจนบุรี	ศรีสวัสดิ์	อบต.ท่ากระดาน	คำร้องขอผ่อนชำระ ภาษีที่ดินและสิ่งปลูกสร้าง	453/2568	09/11/2568	รอเจ้าหน้าที่รับเรื่อง	🔍	📄	⬇️
2	2568	กาญจนบุรี	ศรีสวัสดิ์	อบต.ท่ากระดาน	แจ้งขอทบทวนการประเมินภาษี (ขอเงินคืนกรณีประเมินค่าเกินจริง)	451/2568	09/11/2568	แจ้งเจ้าหน้าที่รับเรื่อง	🔍	📄	⬇️

 สามารถตรวจสอบสถานะคำร้องได้ที่หัวข้อ **สถานะคำร้อง**



การยื่นคำร้อง/คำขอ ภาษีที่ดินและสิ่งปลูกสร้าง และภาษีป้าย
ยื่นเอกสารเพื่อแจ้งความประสงค์ขอหน่วยงานเพื่อให้พิจารณาอนุมัติ หรือดำเนินการตามที่ระบุไว้ในคำร้อง/คำขออื่นๆ

กรุณาเลือกปีภาษี จังหวัด อำเภอ อปท. เพื่อดูข้อมูล

ปีภาษี * 2568 | จังหวัด เลือก | อำเภอ เลือก | องค์การบริหารส่วนท้องถิ่น เลือก | **แสดงข้อมูล**

ยื่นคำร้อง **ตรวจสอบสถานะการยื่นคำร้อง**

ลำดับ	ปีภาษี	จังหวัด	อำเภอ	องค์การบริหารส่วนท้องถิ่น	ประเภทคำร้อง	เลขที่คำร้อง	วันที่รับเรื่อง	5	จัดการคำร้อง	ดาวน์โหลด เอกสารคำร้อง	ดาวน์โหลด รายงานผลการพิจารณา
1	2568	กาญจนบุรี	ศรีสวัสดิ์	อบต.ท่ากระดาน	คำร้องขอผ่อนชำระภาษีที่ดินและสิ่งปลูกสร้าง	453/2568	09/11/2568	5 รอเจ้าหน้าที่รับเรื่อง			
2	2568	กาญจนบุรี	ศรีสวัสดิ์	อบต.ท่ากระดาน	แจ้งขอถอนการประเมินภาษี/ขอเงินคืนกรณีประเมินเกินจริง/ยื่นคำร้องขอคืนภาษี	451/2568	09/11/2568				

 สามารถตรวจสอบคำร้องที่ยื่นไปได้ เลือก **ดูข้อมูล** 

การยื่นคำร้อง/คำขอ ภาษีที่ดินและสิ่งปลูกสร้าง และภาษีป้าย
ยื่นเอกสารเพื่อแจ้งความประสงค์ขอหน่วยงานเพื่อให้พิจารณาอนุมัติ หรือดำเนินการตามที่ระบุไว้ในคำร้อง/คำขออื่นๆ

กรุณาเลือกปีภาษี จังหวัด อำเภอ อปท. เพื่อดูข้อมูล

ปีภาษี * 2568 | จังหวัด เลือก | อำเภอ เลือก | องค์การบริหารส่วนท้องถิ่น เลือก | **แสดงข้อมูล**

ยื่นคำร้อง **ตรวจสอบสถานะการยื่นคำร้อง**

ลำดับ	ปีภาษี	จังหวัด	อำเภอ	องค์การบริหารส่วนท้องถิ่น	ประเภทคำร้อง	เลขที่คำร้อง	วันที่รับเรื่อง	6	จัดการคำร้อง	ดาวน์โหลด เอกสารคำร้อง	ดาวน์โหลด รายงานผลการพิจารณา
1	2568	กาญจนบุรี	ศรีสวัสดิ์	อบต.ท่ากระดาน	คำร้องขอผ่อนชำระภาษีที่ดินและสิ่งปลูกสร้าง	453/2568	09/11/2568	6 ดูข้อมูล			
2	2568	กาญจนบุรี	ศรีสวัสดิ์	อบต.ท่ากระดาน	แจ้งขอถอนการประเมินภาษี/ขอเงินคืนกรณีประเมินเกินจริง/ยื่นคำร้องขอคืนภาษี	451/2568	09/11/2568				

 เลือก **ลบข้อมูล**  หากไม่ต้องการยื่นคำร้อง



การยื่นคำร้อง/คำขอ ภาษีที่ดินและสิ่งปลูกสร้าง และภาษีป้าย
ยื่นเอกสารเพื่อแจ้งความประสงค์ขอหน่วยงานเพื่อให้พิจารณาอนุมัติ หรือดำเนินการตามที่ระบุไว้ในคำร้อง/คำขออื่นๆ

กรุณาเลือกปีภาษี จังหวัด อำเภอ อปท. เพื่อดูข้อมูล

ปีภาษี * 2568 | จังหวัด เลือก | อำเภอ เลือก | องค์การบริหารส่วนท้องถิ่น เลือก | **แสดงข้อมูล**

ยื่นคำร้อง **ตรวจสอบสถานะการยื่นคำร้อง**

ลำดับ	ปีภาษี	จังหวัด	อำเภอ	องค์การบริหารส่วนท้องถิ่น	ประเภทคำร้อง	เลขที่คำร้อง	วันที่รับเรื่อง	7	จัดการคำร้อง	ดาวน์โหลด เอกสารคำร้อง	ดาวน์โหลด รายงานผลการพิจารณา
1	2568	กาญจนบุรี	ศรีสวัสดิ์	อบต.ท่ากระดาน	คำร้องขอผ่อนชำระภาษีที่ดินและสิ่งปลูกสร้าง	453/2568	09/11/2568	7 ลบข้อมูล			
2	2568	กาญจนบุรี	ศรีสวัสดิ์	อบต.ท่ากระดาน	แจ้งขอถอนการประเมินภาษี/ขอเงินคืนกรณีประเมินเกินจริง/ยื่นคำร้องขอคืนภาษี	451/2568	09/11/2568				






 เลือก แก้ไขข้อมูล  เพื่อแก้ไขข้อมูล

การยื่นคำร้อง/คำขอ ภาษีที่ดินและสิ่งปลูกสร้าง และภาษีป้าย
ยื่นเอกสารเพื่อแจ้งความประสงค์ขอหน่วยงานเพื่อให้พิจารณาอนุมัติ หรือดำเนินการตามที่ระบุไว้ในคำร้อง/คำขออื่นๆ

กรุณาเลือกปีภาษี จังหวัด อำเภอ ออก. เพื่อดูข้อมูล

ปีภาษี * 2568 | จังหวัด เลือก | อำเภอ เลือก | องค์การปกครองส่วนท้องถิ่น เลือก | **แสดงข้อมูล**

ยื่นคำร้อง **ตรวจสอบสถานะการยื่นคำร้อง**

ลำดับ	ปีภาษี	จังหวัด	อำเภอ	องค์การปกครองส่วนท้องถิ่น	ประเภทคำร้อง	เลขที่คำร้อง	วันรับเรื่อง	สถานะคำร้อง	ดำเนินการคำร้อง	ดาวน์โหลดรายการผลการพิจารณา	
1	2568	กาญจนบุรี	ศรีสวัสดิ์	อบต.ท่ากระดาน	คำร้องขอผ่อนชำระภาษีที่ดินและสิ่งปลูกสร้าง	453/2568	09/11/2568	รอเจ้าหน้าที่รับเรื่อง			
2	2568	กาญจนบุรี	ศรีสวัสดิ์	อบต.ท่ากระดาน	แจ้งขอทบทวนการประเมินภาษี/ขอเงินคืนกรณีประเมินค่าเกินกว่าจำนวนที่ดิน	451/2568	09/11/2568	อยู่ระหว่างพิจารณา			

 เลือก ดาวน์โหลด  เพื่อดาวน์โหลดเอกสารคำร้อง

การยื่นคำร้อง/คำขอ ภาษีที่ดินและสิ่งปลูกสร้าง และภาษีป้าย
ยื่นเอกสารเพื่อแจ้งความประสงค์ขอหน่วยงานเพื่อให้พิจารณาอนุมัติ หรือดำเนินการตามที่ระบุไว้ในคำร้อง/คำขออื่นๆ

กรุณาเลือกปีภาษี จังหวัด อำเภอ ออก. เพื่อดูข้อมูล

ปีภาษี * 2568 | จังหวัด เลือก | อำเภอ เลือก | องค์การปกครองส่วนท้องถิ่น เลือก | **แสดงข้อมูล**

ยื่นคำร้อง **ตรวจสอบสถานะการยื่นคำร้อง**

ลำดับ	ปีภาษี	จังหวัด	อำเภอ	องค์การปกครองส่วนท้องถิ่น	ประเภทคำร้อง	เลขที่คำร้อง	วันรับเรื่อง	สถานะคำร้อง	ดำเนินการคำร้อง	ดาวน์โหลดรายการผลการพิจารณา	
1	2568	กาญจนบุรี	ศรีสวัสดิ์	อบต.ท่ากระดาน	คำร้องขอผ่อนชำระภาษีที่ดินและสิ่งปลูกสร้าง	453/2568	09/11/2568	รอเจ้าหน้าที่รับเรื่อง			
2	2568	กาญจนบุรี	ศรีสวัสดิ์	อบต.ท่ากระดาน	แจ้งขอทบทวนการประเมินภาษี/ขอเงินคืนกรณีประเมินค่าเกินกว่าจำนวนที่ดิน	451/2568	09/11/2568	อยู่ระหว่างพิจารณา			




 เลือก ดาวน์โหลด  เพื่อดาวน์โหลดรายงานผลการพิจารณา

การยื่นคำร้อง/คำขอ ภาษีที่ดินและสิ่งปลูกสร้าง และภาษีป้าย
ยื่นเอกสารเพื่อแจ้งความประสงค์ขอหน่วยงานเพื่อให้พิจารณาอนุมัติ หรือดำเนินการตามที่ระบุไว้ในคำร้อง/คำขออื่นๆ

กรุณาเลือกปีภาษี จังหวัด อำเภอ ออก. เพื่อดูข้อมูล

ปีภาษี * 2568 | จังหวัด เลือก | อำเภอ เลือก | องค์การปกครองส่วนท้องถิ่น เลือก | **แสดงข้อมูล**

ยื่นคำร้อง **ตรวจสอบสถานะการยื่นคำร้อง**

ลำดับ	ปีภาษี	จังหวัด	อำเภอ	องค์การปกครองส่วนท้องถิ่น	ประเภทคำร้อง	เลขที่คำร้อง	วันรับเรื่อง	สถานะคำร้อง	จัดการคำร้อง	ดาวน์โหลดรายการผลการพิจารณา	
1	2568	กาญจนบุรี	ศรีสวัสดิ์	อบต.ท่ากระดาน	แจ้งขอทบทวนการประเมินภาษีป้าย			แบบร่าง			
2	2568	กาญจนบุรี	ศรีสวัสดิ์	อบต.ท่ากระดาน	คำร้องขอผ่อนชำระภาษีที่ดินและสิ่งปลูกสร้าง	453/2568	09/11/2568	รอเจ้าหน้าที่รับเรื่อง			

5

ติดต่อเรา

ติดต่อเรา

เมนูที่ผู้ใช้งานสามารถติดต่อกับองค์กรปกครองส่วนท้องถิ่น (อปท.) ที่มีข้อมูลทรัพย์สินอยู่ในพื้นที่การดูแลของ อปท. นั้น ๆ รายละเอียดข้อมูลในการติดต่อ เช่น ที่อยู่ เบอร์โทรศัพท์ โทรสาร E-mail เป็นต้น



ติดต่อองค์กรปกครองส่วนท้องถิ่น



เลือก ติดต่อ อปท.



สามารถดูข้อมูลองค์กรปกครองส่วนท้องถิ่นที่ท่านมีทรัพย์สินอยู่ โดยระบบจะแสดงข้อมูลติดต่อองค์กรปกครองส่วนท้องถิ่นนั้น ๆ ดังนี้

- ที่อยู่
- โทรศัพท์
- โทรศัพท์ฝ่ายภายใน
- โทรสาร
- Website
- E-mail
- LINE ID

The screenshot shows the LTAX e-service website interface. The main content area displays contact information for the Office of the Local Administrative Officer (OLA) in Bangkok. The information is as follows:

เขต กอสมบ ร:นน	
อีเมล :-	
โทรศัพท์ :-	
ติดต่อองค์กรปกครองส่วนท้องถิ่น	
ข้อมูลองค์กรปกครองส่วนท้องถิ่นที่ท่านมีทรัพย์สินอยู่	
อบต.ท่ากระดาน อำเภอศรีสวัสดิ์ จังหวัดกาญจนบุรี	
ที่อยู่	286 หมู่ที่ 2 ตำบลท่ากระดาน อำเภอศรีสวัสดิ์ จังหวัดกาญจนบุรี 71250
โทรศัพท์	0-3469-6115-6
โทรศัพท์ฝ่ายภายใน	09-7343-2921
โทรสาร	0-3469-6115-6
Website	-
E-mail	thakadan@hotmail.co.th
LINE ID	-